

Самые населенные города Турции

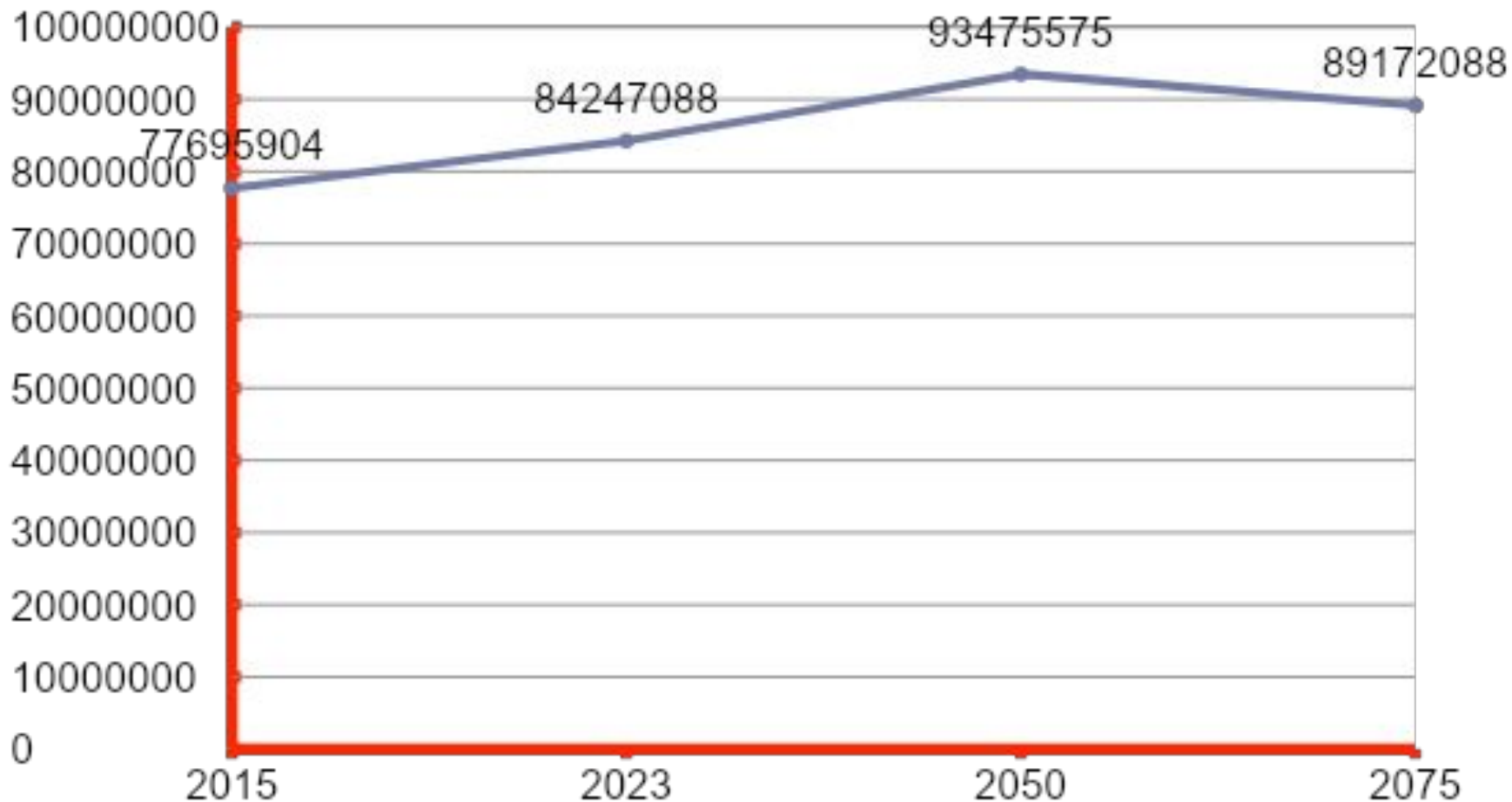
Стамбул	14 167 106
Анкара	5 045 583
Измир	4 061 106
Бурса	2 740 970
Анталья	2 158 265
Адана	2 149 260
Конья	2 079 555
Газиантеп	1 844 421
Урфа	1 801 899

Городское население в динамике

	Население, млн чел				
	<u>1970</u>	<u>1990</u>	<u>2011</u>	<u>2015</u>	<u>2025</u>
<u>Стамбул</u>	2,8	6,6	11,3	14,1	14,9
<u>Анкара</u>	1,2	2,6	4,8	5,0	5,6
<u>Измир</u>	1,4	2,7	3,9	4,1	4,4
<u>Анталия</u>	0,5	1,1	2,0	2,3	2,6
<u>Адана</u>	1,0	1,9	2,1	2,1	2,3
<u>Конья</u>	1,3	1,7	2,0	2,1	2,2



Прогноз, как изменится население Турции к 2075 году

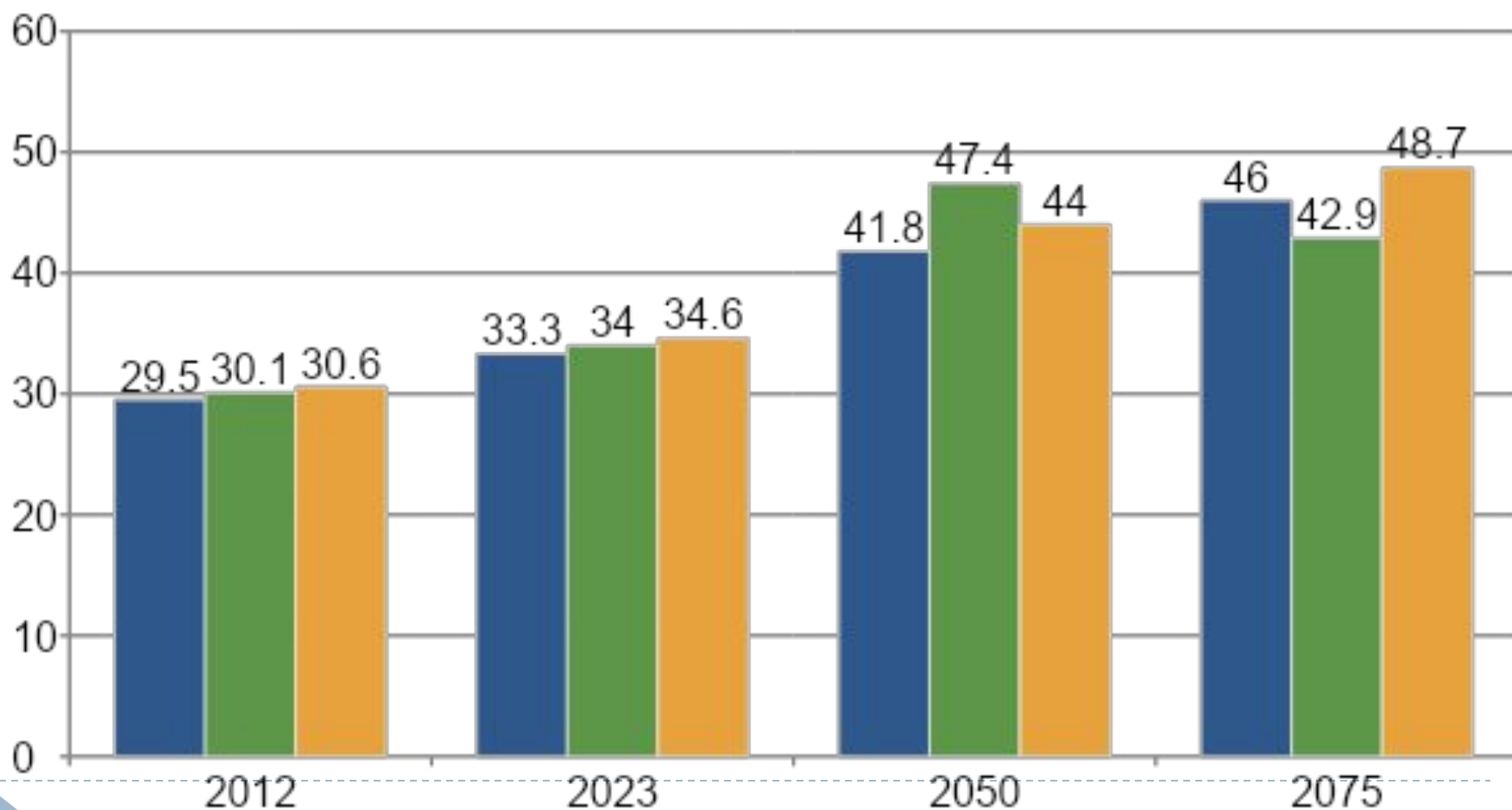




- ? Согласно прогнозам, сделанным Türkiye istatistik kurumu (Турецкое статистическое агенство)
- ? Население Турции к 2075 году может быть 119 млн. чел. при условии к 2050 году на каждую женщину будет приходиться 2,5 ребенка.

Средний возраст населения Турции

■ Ср. возраст для мужчин ■ Средний возраст ■ Ср. возраст для женщин

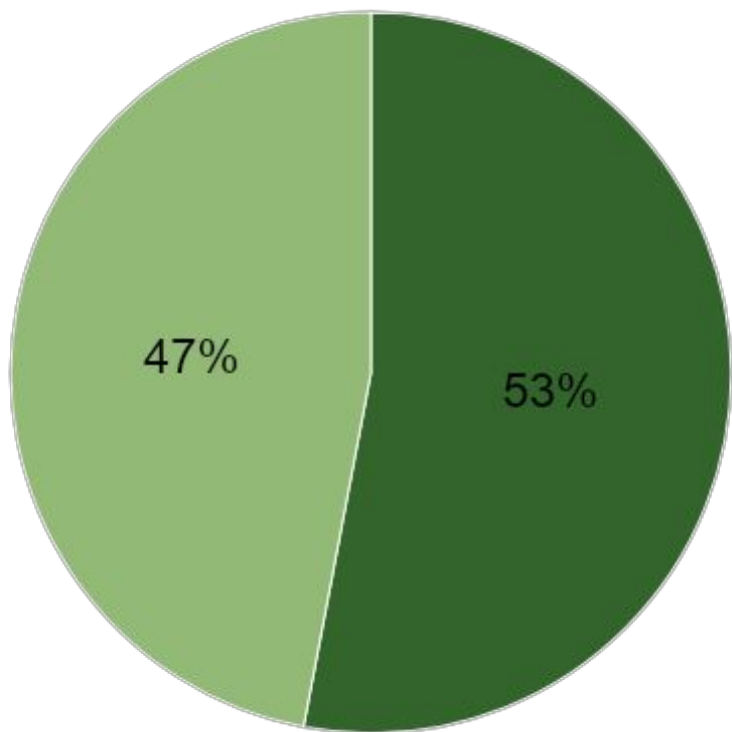


- ? В 1950-е годы на турецкий рынок выходят западные торговые корпорации. В это время в Турции начинают особенно развиваться некоторые сферы промышленности:
- ? автомобилестроение;
- ? гидроэнергетическое строительство;
- ? освоение новых сельскохозяйственных площадей;
- ? => Темпы роста численности населения Турции в это время значительно превосходили темпы развития экономики => начинается миграция городского населения в Европу => в города стали пребывать переселенцы аграрных районов Восточной Турции => С этого времени отмечается дисбаланс городского населения над сельским.

городское население

■ сельское население

? Перепись 1985 года впервые в истории Турции зафиксировала преобладание численности городского населения над сельским (53% и 47% соответственно)



УРБАНИЗАЦИЯ В ТУРЦИИ



ОБЩЕЕ ЧИСЛО
МЕГАПОЛИСОВ
В ТУРЦИИ

30



ЧИСЛО ГОРОДОВ,
ПОЛУЧИВШИХ ЭТОТ
СТАТУС В 2012*

14



ДОЛЯ НАСЕЛЕНИЯ,
ПРОЖИВАЮЩЕГО
В ГОРОДАХ

1950

25%

СЕГОДНЯ

75%

* В 2012 году был принят закон, приравнявший все области с населением свыше 750 000 человек к мегаполисам, что привело к резкому увеличению их числа в Турции.

**ТЕМПЫ, МАСШТАБ И
ГЕОГРАФИЧЕСКОЕ
РАЗНООБРАЗИЕ
УРБАНИЗАЦИИ В ТУРЦИИ**



**ВЫДЕЛЯЕТ ЭТУ СТРАНУ
НА ФОНЕ ДРУГИХ
РАЗВИВАЮЩИХСЯ СТРАН**

ДОЛЯ В ВВП



ПРОМЫШЛЕННОСТЬ



СФЕРА УСЛУГ



ТЕКУЩИЕ ЗАДАЧИ:



УЛУЧШЕНИЕ
ГОРОДСКОГО
ПЛАНИРОВАНИЯ



СОДЕЙСТВИЕ
СОЦИАЛЬНОЙ
ИНТЕГРАЦИИ



ЭКОЛОГИЧЕСКИЕ
АСПЕКТЫ
БЫСТРОГО РОСТА



ИНВЕСТИЦИИ
В РАЗВИТИЕ ТРАНСПОРТА
И ЭНЕРГОЭФФЕКТИВНОСТИ



Транспортные узлы Турции

Транспортным узлом называется комплекс транспортных устройств в пункте стыка нескольких видов транспорта, совместно выполняющих операции по обслуживанию

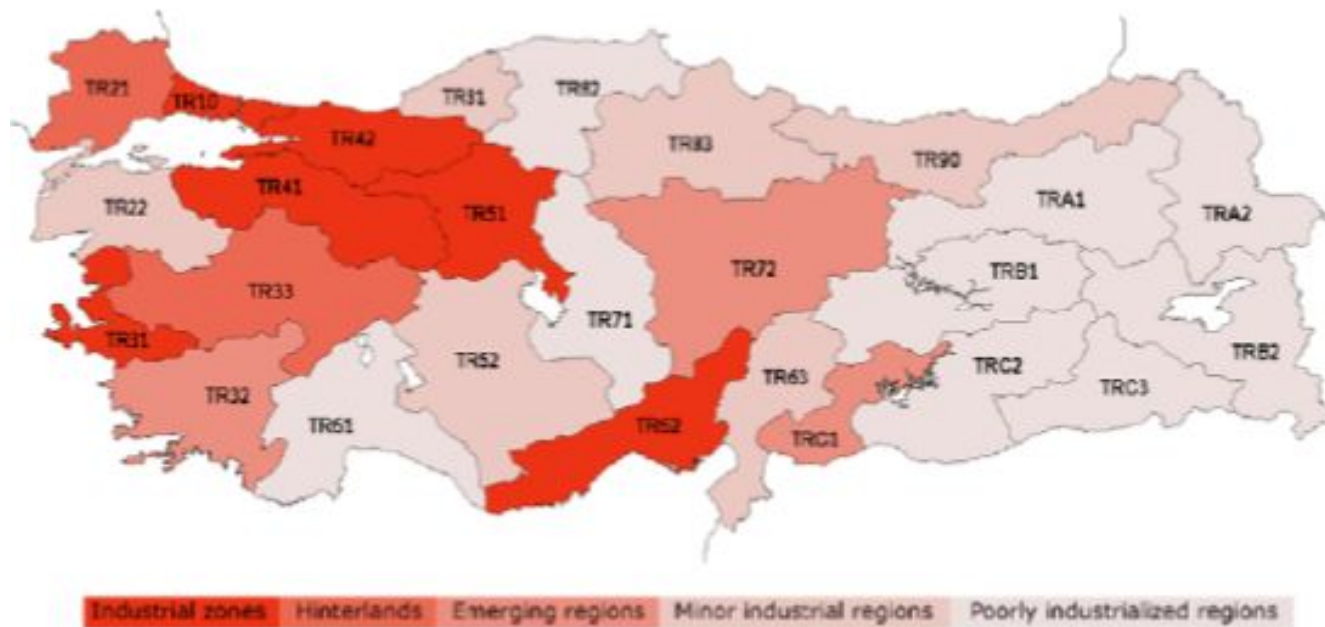


-
- ? *Стамбул:* аэропорт Ататюрка (IST), аэропорт Сабихи Гёкчен (SAW); порты Каракёй, Хайдарпаша; вокзал Сиркеджи; топливные терминалы
 - ? *Анкара:* международный аэропорт Эсенбога, ж/д вокзал
 - ? *Адана:* международный аэропорт Адана, ж/д вокзал, крупный порт, топливные терминалы
 - ? *Самсун:* ж/д вокзал, крупный порт, топливные терминалы
 - ? *Измир:* международный аэропорт Аднана Мендереса, крупный порт, ж/д вокзал
 - ? *Анталья:* международный аэропорт, крупный порт



Промышленные центры Турции


- Сохраняется региональная диспропорция в развитии промышленности и продолжает увеличиваться отставание восточной Турции от западной, особенно от развитых промышленных районов вокруг Стамбула, Измита и Измира.





? Стамбул: машиностроение (в том числе судостроение), химическая, цементная, пищевая, лёгкая промышленность и т.д.

? Измит — второй по развитости промышленного производства город Турции. Здесь расположены заводы и фабрики таких фирм, как Pirelli, Ford, Honda, Hyundai, Chrysler и т.д.


-
- ? Текстильная промышленность: Стамбул, Бурса, Измир, Денизли, Газиантеп, Адана, Кахраманмараш, Кайсери.
 - ? Автомобильная промышленность: Бурса, Измир, Адапазары, Измит, Гебзе, Анкара.
 - ? Химическая промышленность: Стамбул, Измир, Адана.
-
- 

Курортные центры Турции



? **Анта́лья** (тур. *Antalya*) — город, курорт и порт юга Турции, административный центр провинции Анталья. Население города — 1 073 794 человек и до двух миллионов человек в летний период. В настоящее время Анталья поделена на старый и новый город.





Эфес

-
- ? Древний город Эфес (Efes, Ephese) был основан в X в. до н.э., расположен в 3 км к юго-западу от города Сельчук примерно посередине между Измиром и Кушадасами и является популярной туристической достопримечательностью. Эфес — город, с которым связано множество древнегреческих легенд и мифов, в первую очередь известен благодаря храму Артемиды (550 г. до н. э.) — одному из семи чудес света, разрушенного по указу императора Феодосия I в 401 г. н. э.



