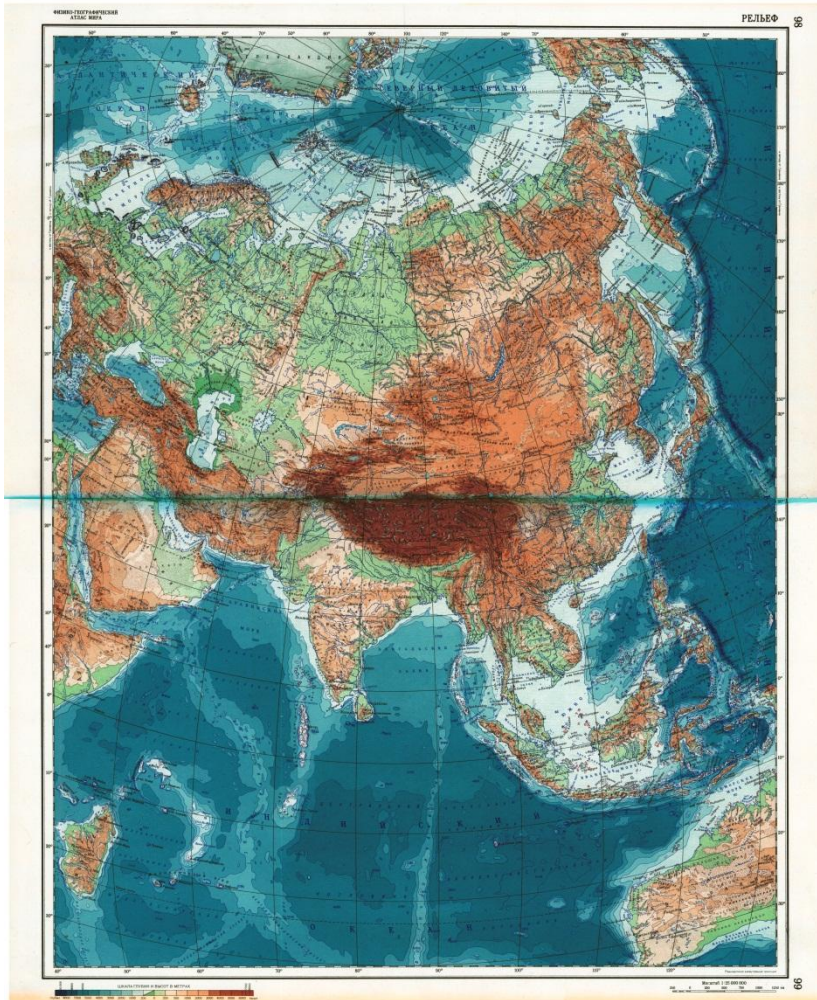


# САМЫЕ-САМЫЕ ФИЗГЕОГРАФИЧЕСКИ Е ОБЪЕКТЫ

---

Запрудский И.И.

# Самый большой материк



Площадь Евразии составляет 53,9 кв. км, что является 36% площади суши

# Крайние точки Евразии

## Материковые точки

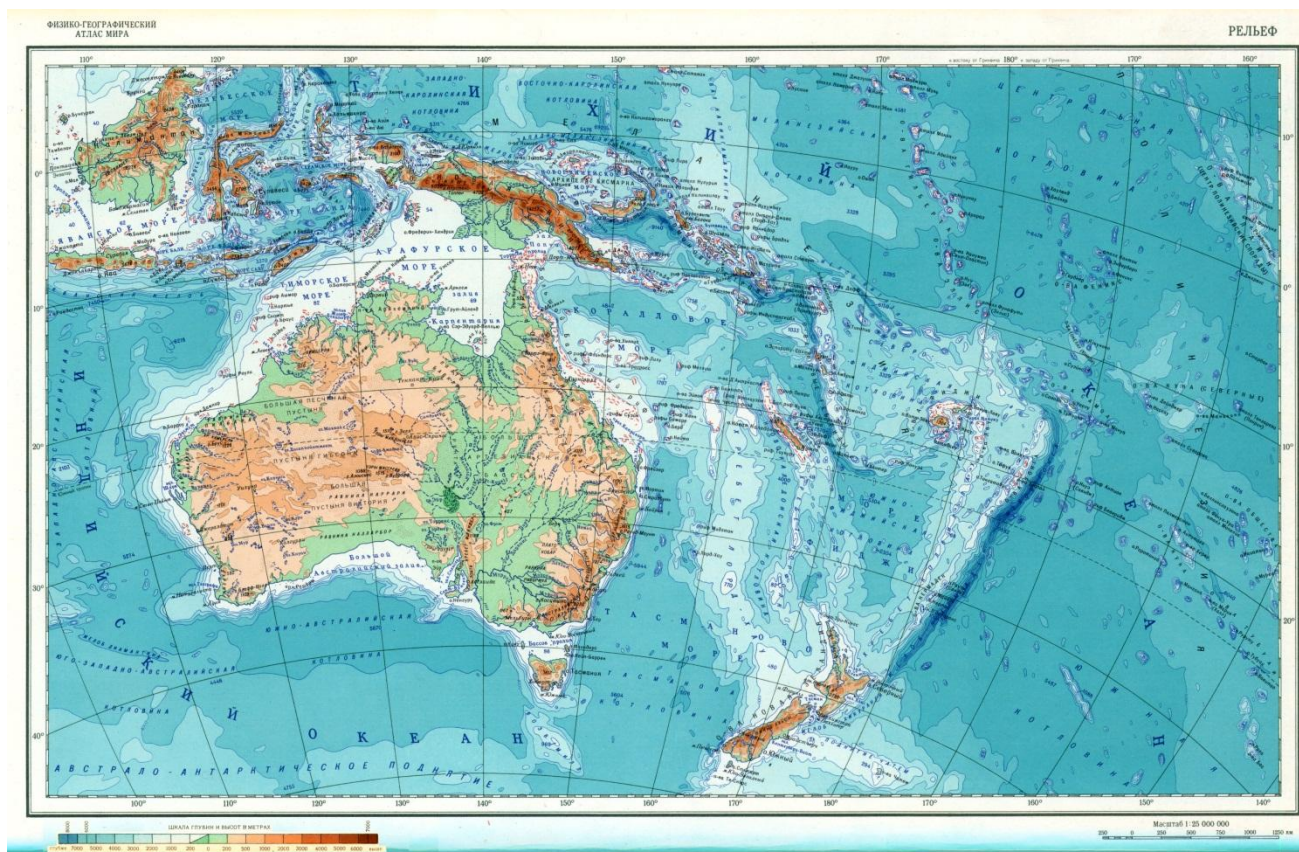
- *Мыс Челюскин* (Россия),  $77^{\circ}43'$  с. ш. — крайняя северная материковая точка.
- *Мыс Пиай* (Малайзия)  $1^{\circ}16'$  с. ш. — крайняя южная материковая точка.
- *Мыс Рока* (Португалия),  $9^{\circ}31'$  з. д. — крайняя западная материковая точка.
- *Мыс Дежнёва* (Россия),  $169^{\circ}42'$  з. д. — крайняя восточная материковая точка.

## Островные точки

- *Мыс Флигели* (Россия),  $81^{\circ}52'$  с. ш. — крайняя северная островная точка
- *Южный остров* (Кокосовые острова)  $12^{\circ}4'$  ю. ш. — крайняя южная островная точка.
- *скала Моншик* (Азорские острова)  $31^{\circ}16'$  з. д. — крайняя западная островная точка.
- *Остров Ратманова* (Россия)  $169^{\circ}0'$  з. д. — крайняя восточная островная точка.

# Самый маленький материк и часть света?

- Самый маленький материк – Австралия (7,7 млн. кв. км)

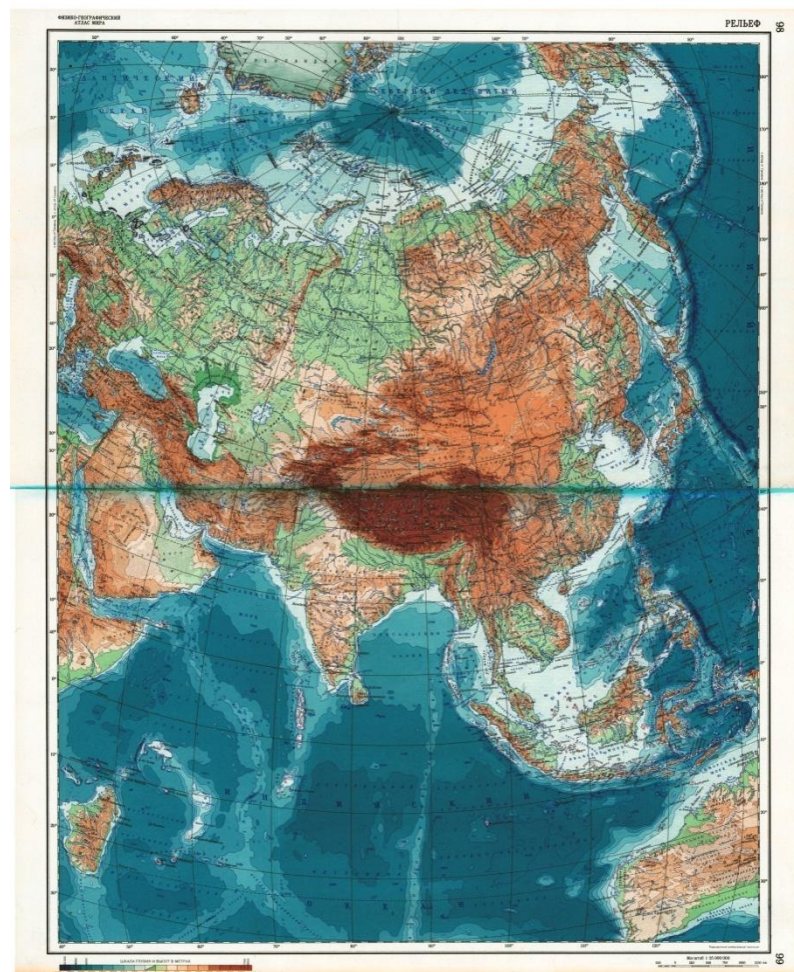


# Крайние точки Австралии

- Крайняя восточная точка Австралии — мыс Байрона
- Западная — мыс Стип-Пойнт
- Северная — мыс Йорк
- Южная — мыс Саут-Пойнт
- Южная островная - мыс Саут-Ист-Кейп на острове Тасмания

# Самая большая часть света?

- Самая большая часть света — Азия. Площадь (вместе с островами) — около 43,4 млн км<sup>2</sup>.
- Самая западная точка Азии — *мыс Баба* в Турции



Самый большой остров - Гренландия

# Самый большой полуостров мира?

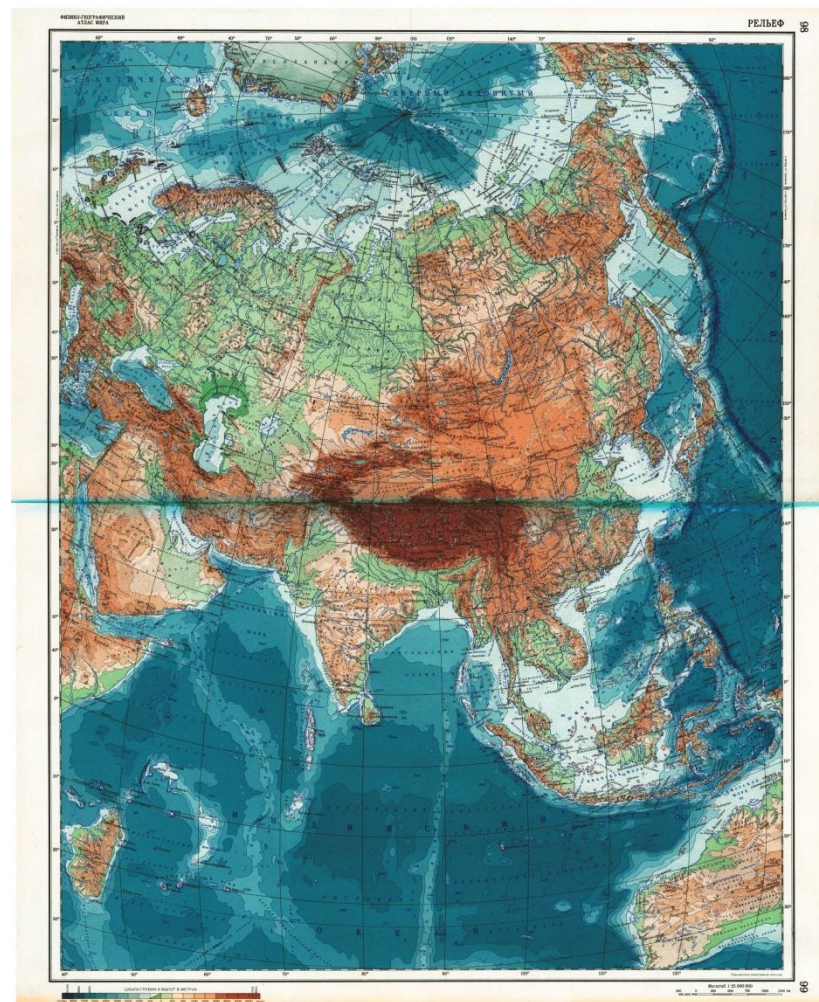
- Аравийский является самым большим полуостровом по площади (около 3,25 млн км<sup>2</sup>)
- Самый большой полуостров Европы – Скандинавский полуостров (около 800 тыс. км<sup>2</sup>)
- Самый большой полуостров Северной Америки – Лабрадор (более 1,6 млн. кв. км)
- Самый большой полуостров Африки – Сомали
- Самый большой полуостров Австралии – Арнхемленд
- Самый большой полуостров Антарктиды - Антарктический





# Самый высокий материк на Земле?

- Если с учетом покровных оледенений, то самым высоким материком на Земле является Антарктида (средняя высота составляет около 2040 м). Однако без учета покровных оледенений таким материком будет являться Евразия (830 м)






# Самая низкая точка суши?

- Самая низкая точка суши и Евразии - впадина Мёртвого моря Эль-Гхор (-450 м)
- Самая низкая точка Европы – побережье Каспийского моря (-28 м)
- Самая низкая точка Африки – озеро Ассаль в низменности Афар (-157 м)
- Самая низкая точка Северной Америки – Долина Смерти (-86 м)
- Самая низкая точка в Южной Америке - Лагуна дель Карбон (-105 м)
- Самая низкая точка Антарктиды - Вестфолд-Хиллз (-50 м)
- Самая низкая точка Австралии - Салт Крик (-15 м)



# Самое крупное озеро?

- Самое крупное озеро — Каспийское море (371 тыс. кв. км)
- Самое крупное озеро в Северной Америке — Верхнее (82,7 тыс. км<sup>2</sup>). Также является самым крупным **пресным** озером мира!
- Самое крупное озеро Африки — Виктория (69,4 тыс. км<sup>2</sup>)
- Самое крупное озеро Европы — Ладожское (18,1 тыс. км<sup>2</sup>).  
Западной Европы — Венерн (5,6 тыс. км<sup>2</sup>)
- Самое крупное озеро Австралии — Эйр (6,2 тыс. км<sup>2</sup>)
- Самое крупное озеро Южной Америки — Маракайбо (13,5 тыс. км<sup>2</sup>)



# Самое глубокое озеро?

- Самое глубокое озеро находится в Евразии – Байкал (1642 м)
- Самое глубокое озеро в Африке – Танганьика (1435 м)
- Самое глубокое озеро в Южной Америке – Сан-Мартин (836 м)
- Самое глубокое озеро в Северной Америке - Большое Невольничье озеро (614 м)
- Самое глубокое озеро в Европе – Хорниндальсватнет (514 м)
- Самое глубокое озеро в Австралии - Сан-Клер (200 м)



# Высочайшее в мире судоходное озеро?

- Высочайшее в мире судоходное озеро – Титикака. Находится на высоте над уровнем 3812—3821 м. Название состоит из слов языка индейцев кечуа: *кака* — скала и *тити* — пума — священного животного племён кечуа



# Самая длинная река?

- Самая длинная река в мире и в Южной Америке – река Амазонка с Укаяли (6992 км)
- Самая длинная река Африки – Нил (6852 км)
- Самая длинная река Евразии – Обь с Иртышом (6598 м)
- Самая длинная река Северной Америки – Миссисипи с Миссури (6275 м)
- Самая длинная река Европы – Волга с Окой (3731 м)
- Самая длинная река Австралии – Муррей с Дарлинггом (3370 м)



# Самый высокий водопад?

- Водопад Анхель - самый высокий водопад на планете Земля. Высота падения воды составляет 979 метров. Водопад расположен в Венесуэле на реке Чурун.
- Самый высокий водопад в Африке – Тугела (948 м)
- Самый высокий водопад в Северной Америке – Йосемитский (727 м)
- Самый высокий водопад в Европе – Виннуфоссен (860 м) и Утигард (610 м)





# Самый широкий водопад?

- Кон - самый широкий водопад в мире находится в Юго-Восточной Азии, в Индокитае (ширина достигает 12 км).
- Самый широкий водопад в Южной Америке – Гуаира (4800 м)
- Самый широкий водопад в Африке – Виктория (1800 м)
- Самый широкий водопад в Северной Америке - Ниагарский (1200 м)




# Крайние точки Южной Америки

- Северная — мыс Гальинас
- Южная (материковая) — мыс Фроуорд
- Южная (островная) — Диего-Рамирес либо мыс Горн по другой версии
- Западная — мыс Париньяс
- Восточная — мыс Кабу-Бранку

# Самая большая горная система по площади?


- Тибет - самая большая горная система по площади





# Самая большая географическая область?

- Самая большая географическая область — Сибирь



# Самая большая болотистая область?



- Пантанал – крупнейшая болотистая область в мире.
- Большая часть болота находится в бразильском штате Мату-Гросу-ду-Сул, а так же части штата Мату-Гросу и частично на территории Боливии и Парагвая.
- Общая площадь достигает около 195 тыс.км<sup>2</sup>

# Полюс холода северного полушария?

- Полюс холода северного полушария - район Оймякон ( $-77,8\text{ }^{\circ}\text{C}$ )



# Полюс холода южного полушария?

- Полюс холода южного полушария - станция «Восток» ( $-89,2\text{ }^{\circ}\text{C}$ )






# Самый жаркий материк - Африка

- В Ливии 13 сентября 1922 года в городе Эль-Азизия температура воздуха в тени составила  $+57,7\text{ }^{\circ}\text{C}$
- Самое жаркое место Северной Америки - Долина Смерти в США, где 10 июля 1913 года была зафиксирована температура воздуха  $+56,7\text{ }^{\circ}\text{C}$
- Самым жарким местом в Азии является пустыня Митраба в Кувейте. 15 июня 2010 года была зафиксирована температура воздуха  $+55\text{ }^{\circ}\text{C}$
- Самое жаркое место Австралии и Океании - австралийский город Однадатта, где 2 января 1960 года была зафиксирована температура  $+50,7\text{ }^{\circ}\text{C}$
- Самое жаркое место Южной Америки - город Вилья-де-Мария в Аргентине, где 2 января 1920 столбик термометра показал  $+49,1\text{ }^{\circ}\text{C}$  в тени
- Самое жаркое место в Европе - столица Греции Афины, где 10 июля 1977 года была зафиксирована температура  $+48\text{ }^{\circ}\text{C}$

# Самый сухой материк - Австралия



# Самый холодный материк - Антарктида



# Самый влажный материк - Южная Америка



# Крупнейшие ледники?

- Самый большой покровный ледник – ледяная шапка Антарктиды
- Ватнайёкюдль — крупнейший ледник на острове Исландия. Располагается в юго-западной части острова и занимает 8 % его территории, или 8 133 кв. км.
- Ледник Йостедалсбреен – самый большой континентальный ледник материковой Европы, занимающий площадь в 487 кв. км.
- Самый длинный ледник в мире за пределами полярных регионов - Ледник Балторо в Пакистане (62 км)
- Крупнейший ледник Южной Америки - Ледник Перито-Морено расположен в юго-западной части провинции Санта-Крус, в Аргентине (длина ледника около 30 км, площадь ледника 250 км. Квадратных)

# Самый большой океан - Тихий



# Самый маленький океан - Северный Ледовитый

