



# Саратовская область



В данное  
время  
область  
входит в  
Приволжский  
федеральный  
округ



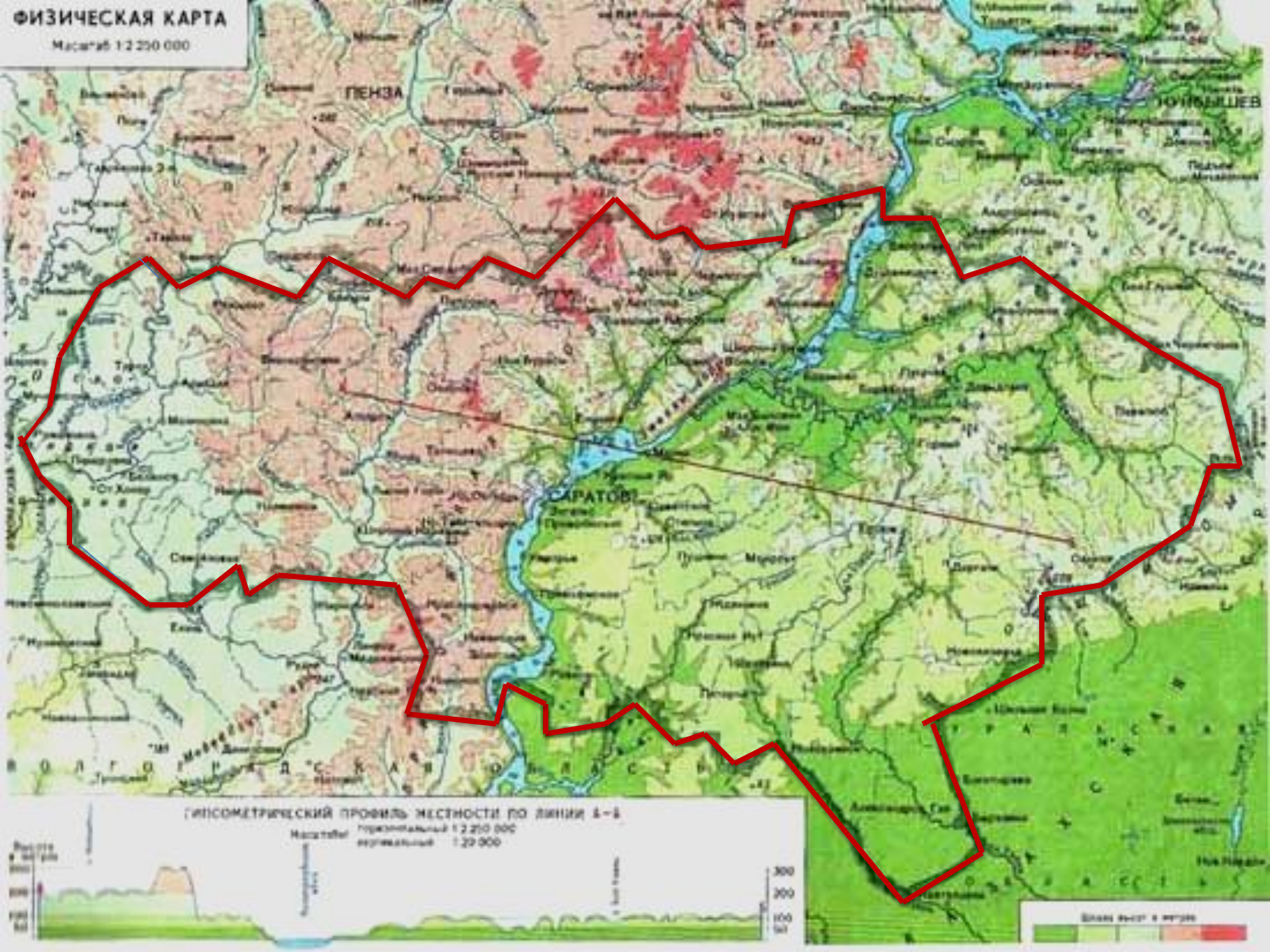


Саратов —  
центр  
Саратовской  
области.

**Крупный транспортный узел (железных и автомобильных дорог). Официально Саратов был заложен в 1590 как крепость для охраны Волжского торгового пути, на правом берегу Волги.**

# ФИЗИЧЕСКАЯ КАРТА

Масштаб 1:2 250 000



## ГИПСОМЕТРИЧЕСКИЙ ПРОФИЛЬ МЕСТНОСТИ ПО ЛИНИИ 1-1

Масштаб: горизонтальный 1:2 250 000  
вертикальный 1:20 000





*Расположена в Европейской  
части страны, на юго-востоке  
Русской равнины*



**Правобережье**

333 км

**Левобережье**



575 км

50° и 53° северной широты

42° и 51° восточной долготы

• Расстояние от Саратова до Москвы: 858 км.





## Географическое

### положение и состав:

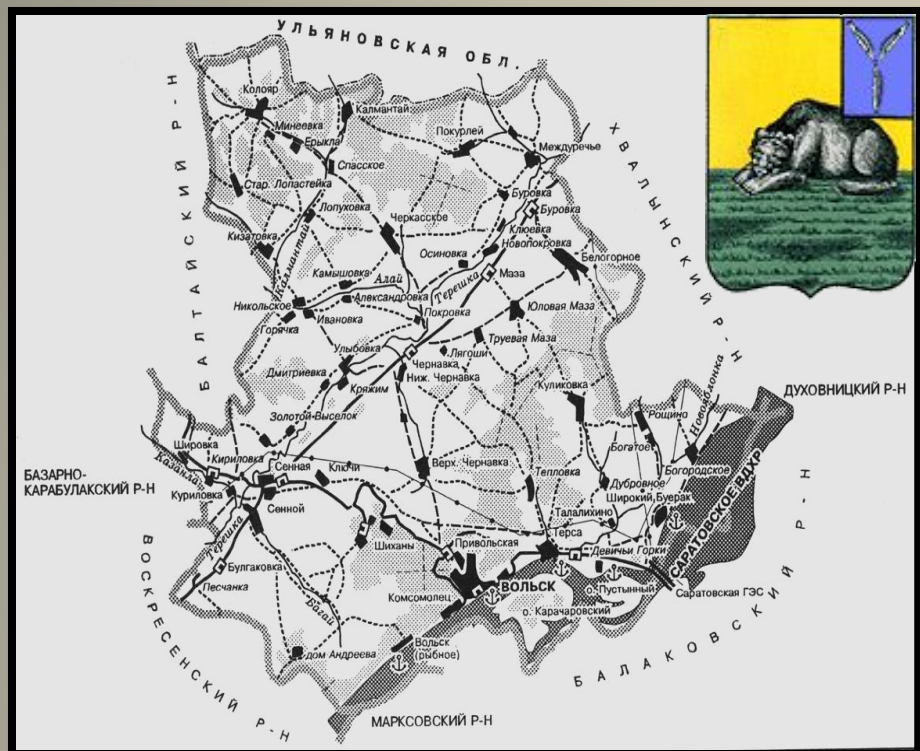
- В состав области входят 38 районов.
- Область расположена на юго-востоке Восточно-Европейской равнины, в нижнем Поволжье.
- Граничит с: Волгоградской, Тамбовской, Пензенской, Самарской, Воронежской, Ульяновской областями. Казахстаном.





**В состав области входят 38 районов.**

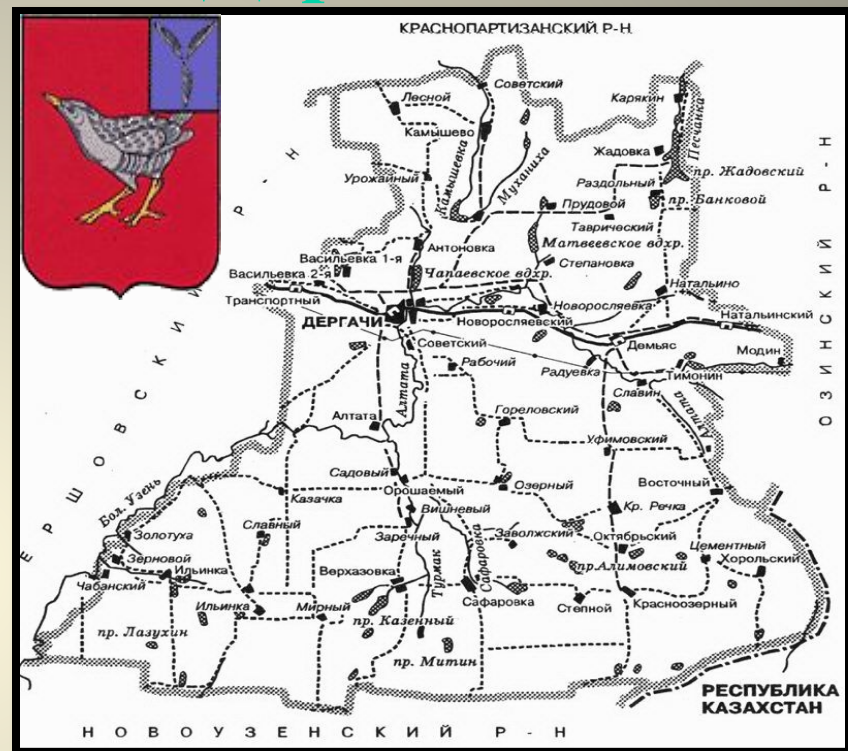
# Вольский



Самый крупный по площади район Правобережья.

Площадь - 3,7 тыс. кв. км.

# Дергачёвский

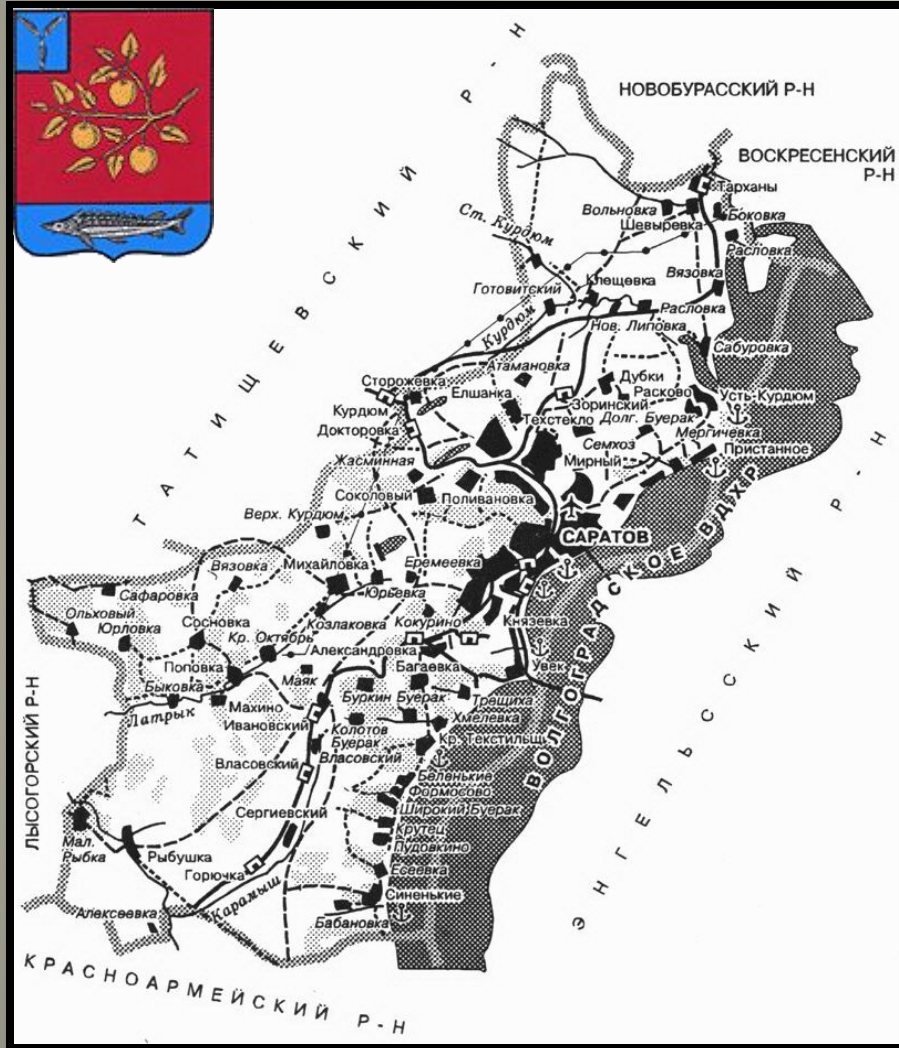


Самый крупный по площади район Левобережья.

Площадь - 4,5тыс. кв. км.

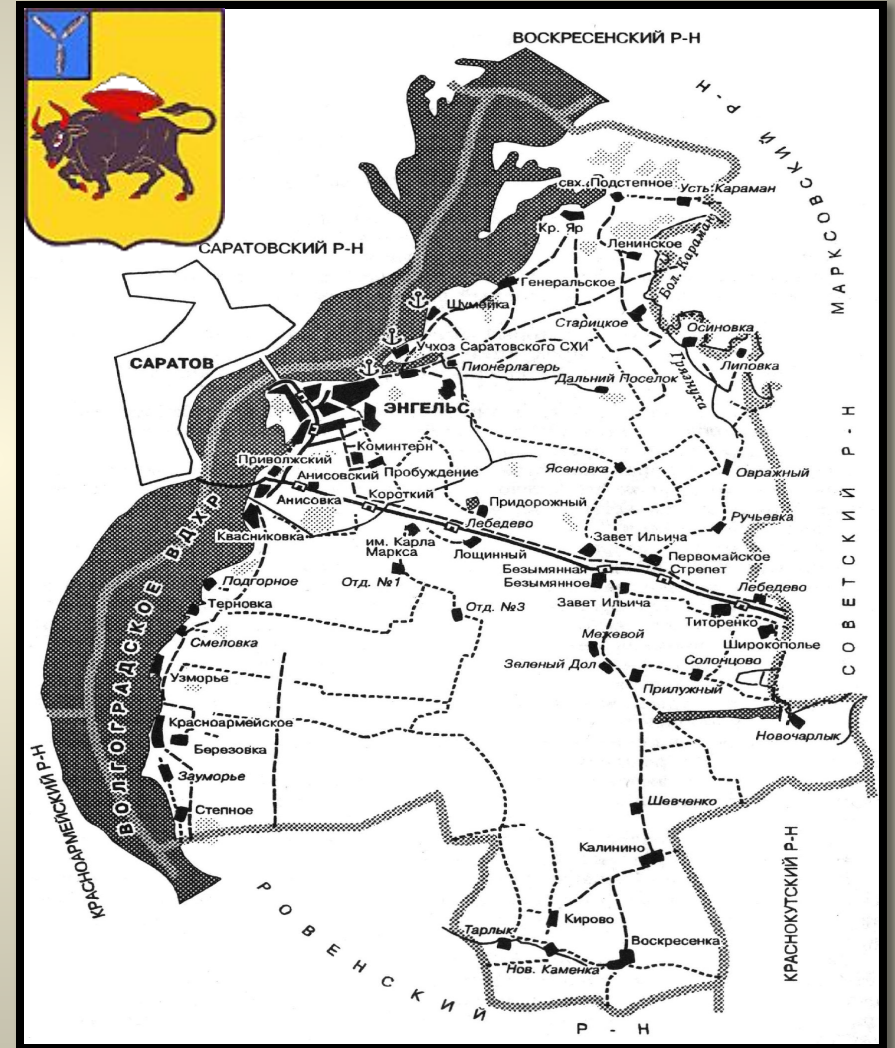
# По численности населения самые большие :

## Саратовский



Правобережье

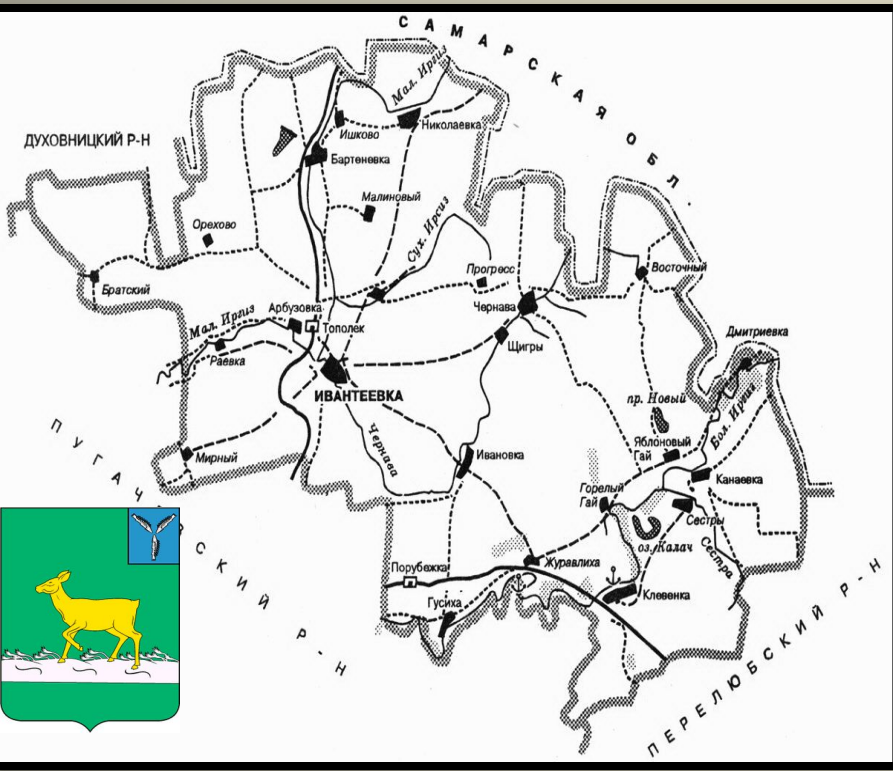
## Энгельский



Левобережье

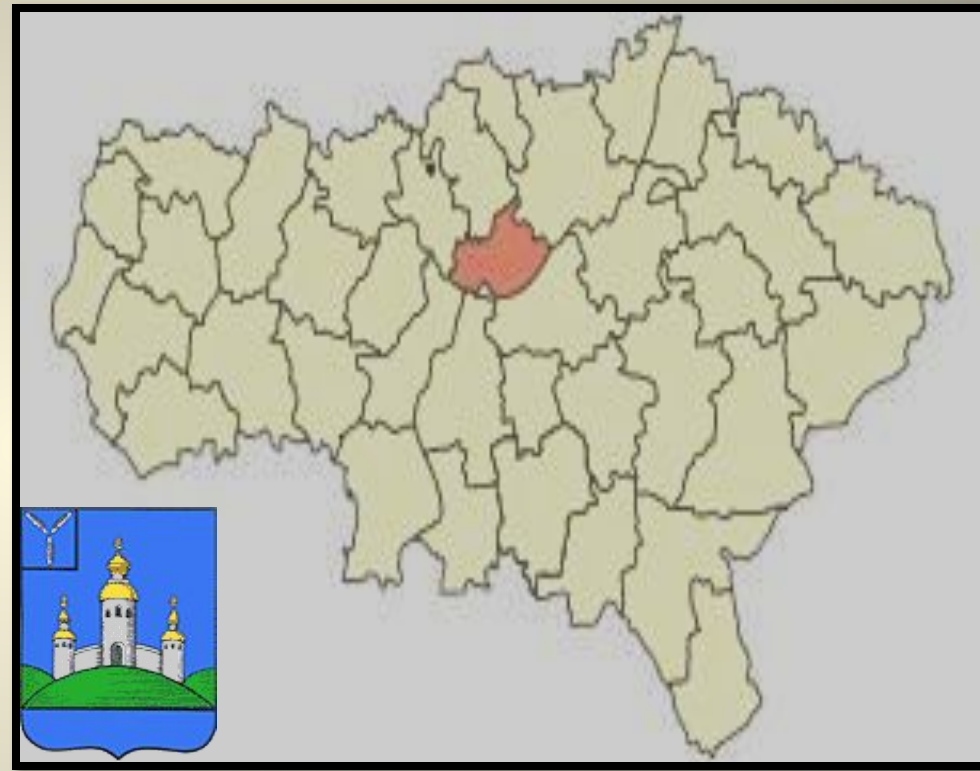
# По численности населения самые наименьшие :

## Левобережье



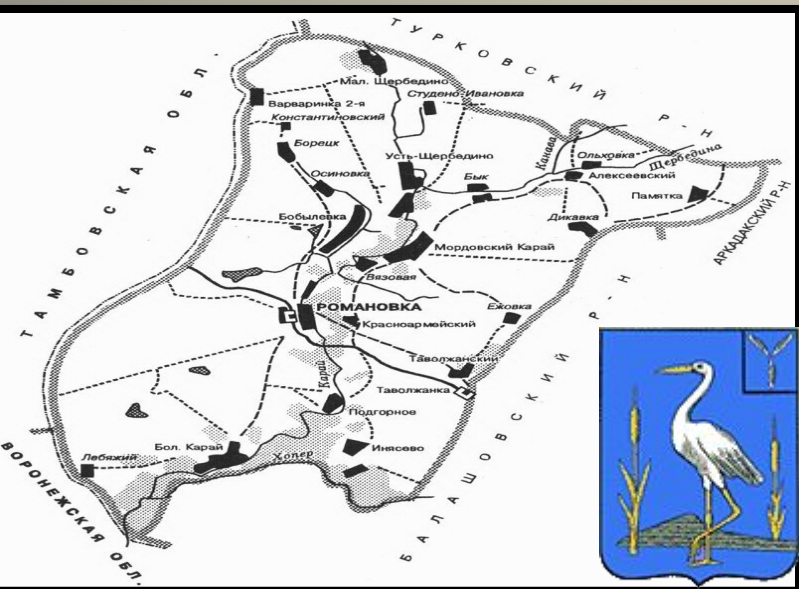
## Ивантеевский

## Правобережье




## Воскресенский

# Правобережье



## Романовский



## Балтаевский

# Наименьшие по площади:

## Левобережье



## Советский



В отличие от многих городов Верхней и Средней Волги Саратов является сравнительно молодым городом, насчитывающим чуть более 400 лет своей истории. Официальной датой его возникновения считается 1590 год. "Молодой город", как вначале он именовался в исторических документах, был призван вести наблюдение за передвижениями кочевников и уничтожать их "воровские шайки", пытающиеся пересечь юго-восточную границу Русского государства, а также охранять царские суда, ходившие в Астрахань и обратно.




Саратов — многофункциональный центр с многочисленными промышленными, культурными, образовательными учреждениями. В городе также развито машиностроение, нефтяная и химическая промышленность. Во времена СССР и до 1992 года Саратов был закрытым городом (не допускалось его посещение иностранцами), так как в городе работало несколько крупных предприятий оборонной промышленности, в частности, Саратовский авиационный завод, производящий военные и гражданские самолёты. Развиты автомобильные грузоперевозки в Саратов. Многие промышленные предприятия Саратова выполняли также заказы для советской космической программы.



## **Промышленность:**

- машиностроение (производство тракторов, холодильников, троллейбусов, автотракторного оборудования, подшипников),
- химическая и нефтехимическая (искусственные и синтетические волокна, корд, серная кислота, продукты нефтепереработки),
- промышленность стройматериалов (цемент, железобетонные конструкции),
- легкая (производство плащевых и хлопчатобумажных тканей, бельевого и верхнего трикотажа),
- пищевая.





- Сельское хозяйство:**
- **Выращивают:**
  - **зерновые культуры.**
  - **мясомолочное скотоводство,**
  - **мясошерстное овцеводство,**
  - **птицеводство.**

## Полезные ископаемые:

- газ,
- нефть,
- горючие сланцы,
- строительные материалы (мел, мергель, известняк, песок, глина),
- фосфориты,
- минеральные сероводородные воды.





**Климатические условия:**

**Данный субъект располагается в умеренном климатическом поясе.**

**Климат континентальный.**

**Средняя температура января:  $-9.8^{\circ}\text{C}$ .**

**Средняя температура июля:  $+21.7^{\circ}\text{C}$ .**

## Население:

- Численность составляет 2 668 310 человек.

Численность женщин – 1 068 643 (городское население), 370 593 (сельское население).

Численность мужчин – 895 215 (городское население), 333 859 (сельское население).

- Плотность равна 26,6 человек/км<sup>2</sup>



- Где располагается Саратовская область?
- Что больше Левобережье или Правобережье?
- Сколько районов в области? Какие?

Домашнее

задание:

§ 2 , раб.терадь-  
стр 2 №: 1,2,3,4