

# Семь с плюсом чудес Южного Урала

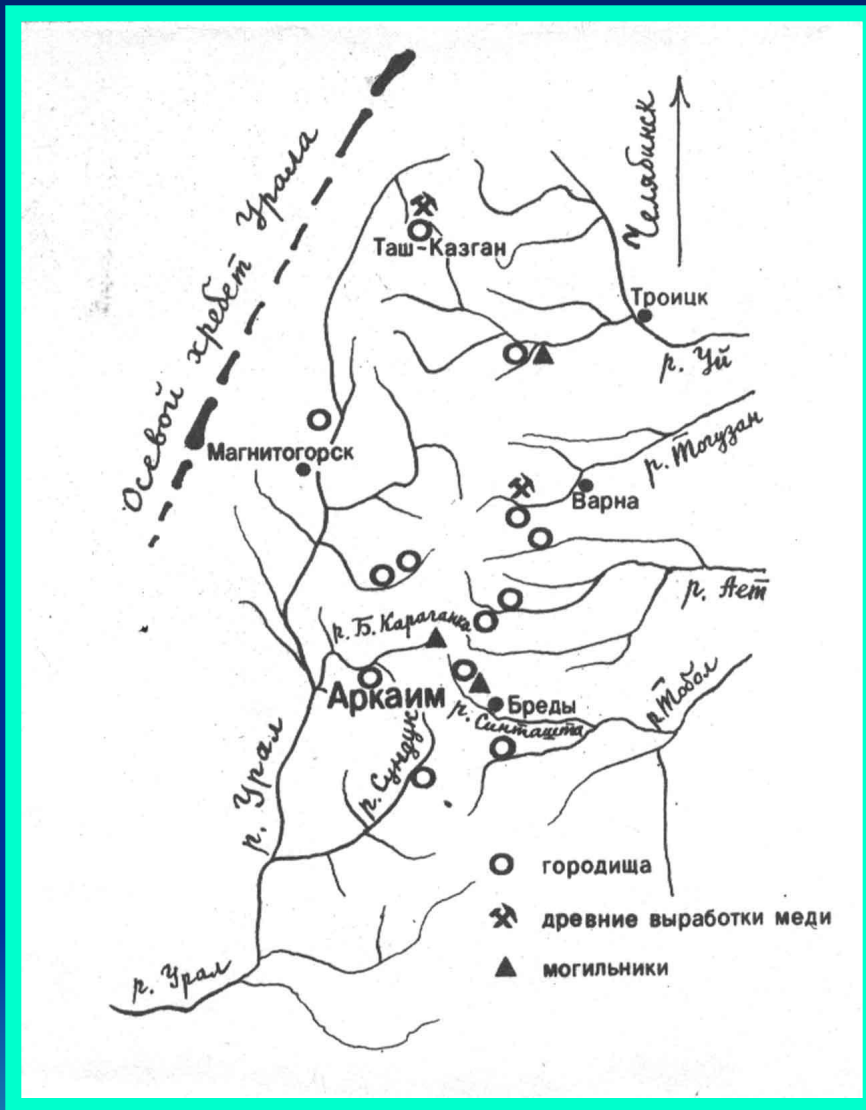
Путеводитель по  
Челябинской области



# Легендарные места Южного Урала

- Аркаим
- «Пороги»
- Ильменский заповедник
- Озеро Тургояк
- Остров Веры
- «Каменные реки» Таганая
- Озеро Увильды
- Сикияз-Тамакский пещерный комплекс
- Национальный парк «Зюраткуль»
- Игнatieвская пещера





# Аркаим

- Историко-археологический центр «Страны городов» (17-16 вв. до н.э.)
- Расположен на границе Брединского и Кизильского районов



Вид на поселение Аркаим сверху




# Аркаим

– круговое сооружение из двух вписанных друг в друга кругов укреплений с примыкающими к ним жилищами





Головной убор  
девушки  
бронзового  
века



Курганный могильник

В загробном мире...



**В Аркаиме любой желающий может приобщиться к технологиям древних производств: например, сделать глиняный горшок!**






# «Пороги»




- историко-природный комплекс (гидростанция, электрометаллургический завод, искусственный водопад)
- Расположен в Саткинском районе

Гидростанция на реке Большая Сатка работает уже более 90 лет...



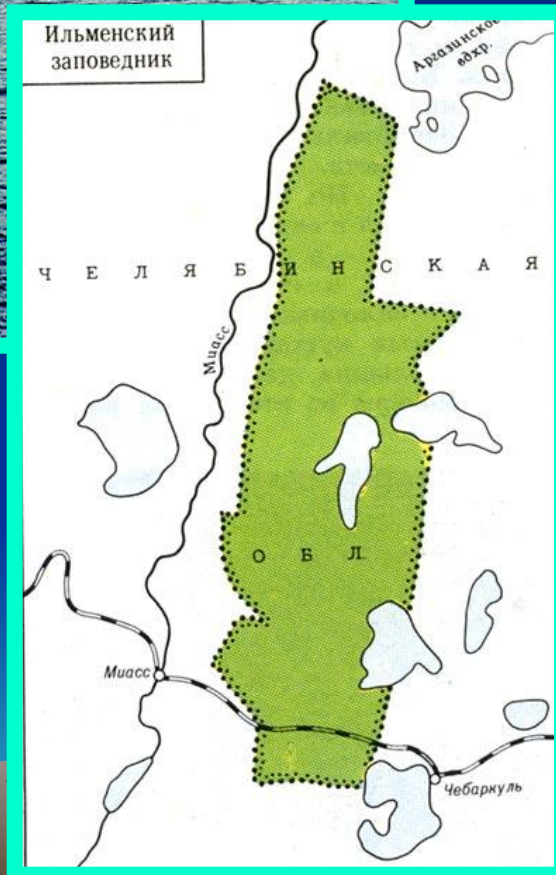
Оборудование  
гидроэлектростанции –  
настоящие музейные  
экспонаты!





**«Ниагарский водопад» на Южном Урале**

# Ильменский заповедник



- Единственный минералогический музей в России
- Основан в 1920 году, близ Миасса
- Площадь более 30 000 га



**Минералогический музей  
был основан  
академиком А.Е.  
Ферсманом для  
сохранения  
минеральных богатств  
Урала  
(более 260 видов  
минералов, 18 –  
открыты впервые в  
мире)**

аквамарин



гранат



амазонит



изумруд



берилл



вишневит



ильменит



топаз



сапфир



гиацинт



альмандин




# Ильменский заповедник

- уникальный природный музей:

горы, реки, озера;

более 1200 видов растений и 240

ВИДОВ ЖИВОТНЫХ





# Озеро Тургояк



- Тургояк – самое прозрачное и пресное озеро на всем Урале
- Расположено в окрестностях города Миасс

# Озеро Тургояк – настоящий туристический «рай»





Озеро Тургойк на закате



# Остров Веры

- Расположен на озере Тургояк
- Археологические памятники неолита, бронзового и железного века, старообрядческие культовые сооружения






**Пещеры на острове  
Святой Веры до сих пор  
таят много загадок**



**Каменные кельи на  
острове Веры**



# Игнатиевская пещера



- Одна из крупнейших пещер на Южном Урале
- Расположена в Катав-Ивановском районе
- На стенах пещеры найдены рисунки древнейших людей



Отверстие для общения  
отшельника Игнатия с  
паломниками



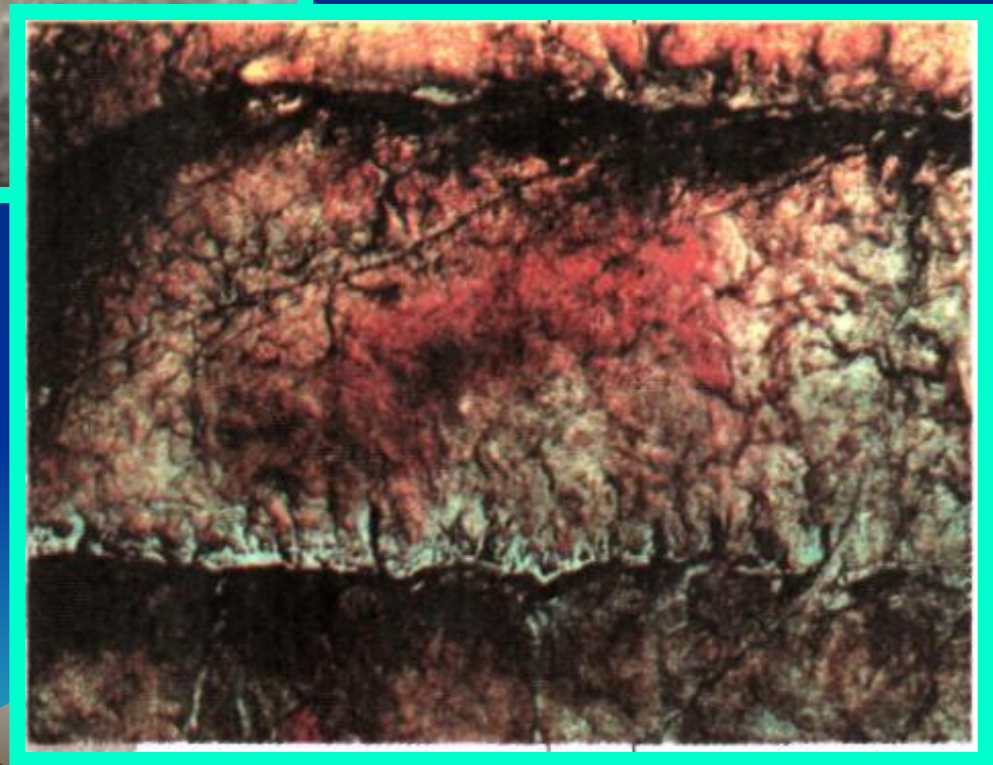
Вход в пещеру.  
Ледяные сталагмиты в  
Игнatieвской пещере



Рисунки в  
Игнatieвской  
пещере – одна из  
древнейших  
«картинных  
галерей»



Рисунки относятся к  
эпохе палеолита;  
им 14 тысяч лет!




# «Каменные реки» Таганая

- «Таганай» -  
национальный  
природный парк
- Расположен в  
Кусинском районе и на  
территории г. Златоуст
- Большие курумы  
Таганая



# Горные вершины Таганая





**Курумники –  
нагромождения  
каменных глыб,  
образующих целые  
«каменные реки».  
Самая крупная из них  
тянется около 6 км.**

# Сикияз-Тамакский пещерный комплекс

- Памятник истории и культуры Челябинской области
- Насчитывает 500 пещер
- Расположен в Саткинском районе





Пещеры Сикийз-Тамак  
расположены в долине  
реки Ай



## Вход в пещеру Сикияз-Тамак



## Каменные наконечники стрел из пещерного комплекса




# Национальный парк «Зюраткуль»



- Национальный природный парк
- Основан в 1993г.
- Расположен в Саткинском районе



# Озеро Зюраткуль – самое высокогорное озеро Южного Урала




«Уральская Рица»  
зимой...


# Озеро Увильды



- Увильды – самое крупное и глубокое озеро в Челябинской области
- Расположено в Аргаяшском районе
- Курорты всероссийского значения

# Санаторий «Увильды». Здесь возвращают здоровье, омолаживают, наводят красоту





Озеро Увильды –  
одно из самых  
живописных озер Южного  
Урала

