

# СЕМЕН ДЕЖНЕВ.

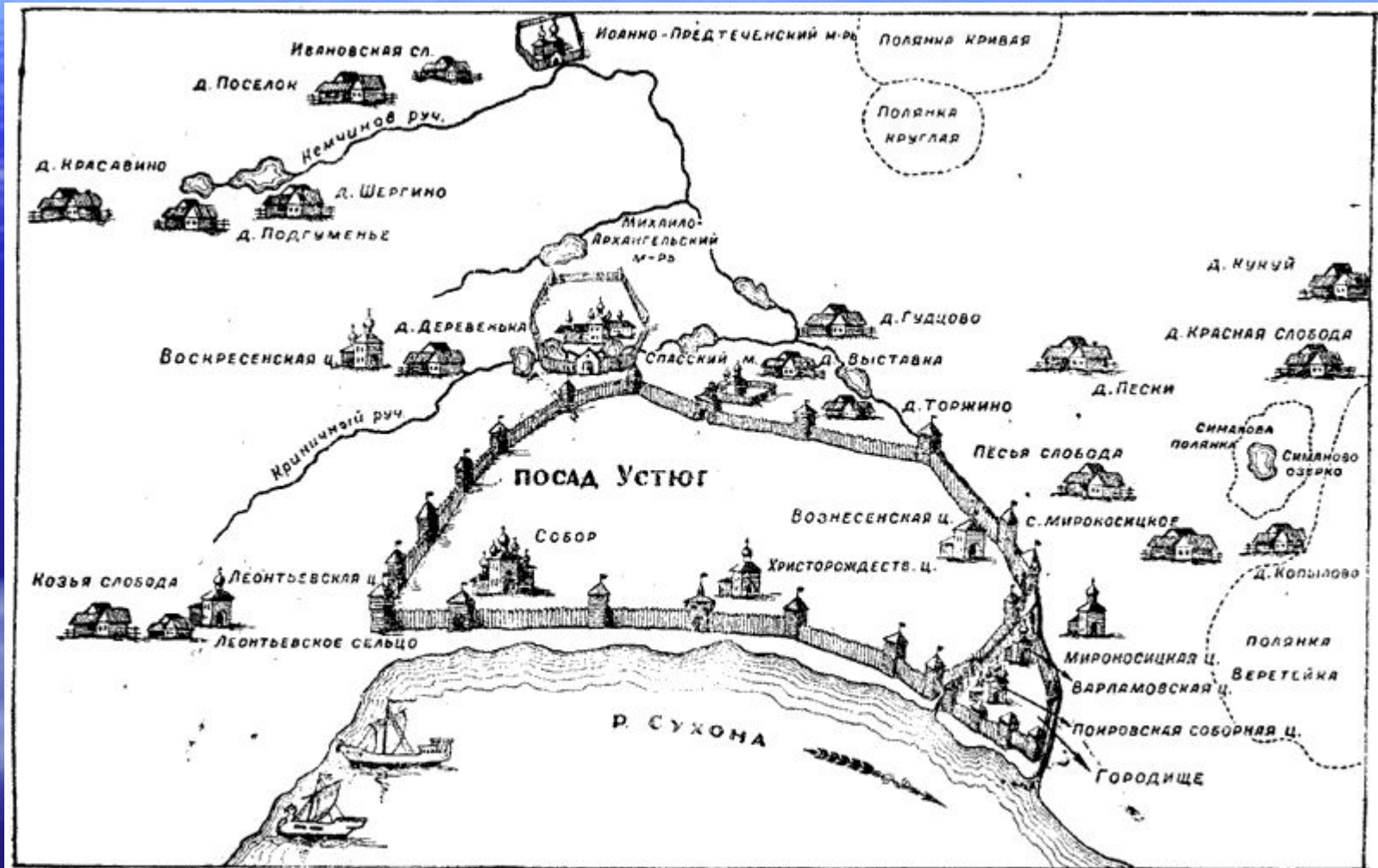
Учитель: СУМИНА О.В.

# СЕМЕН ДЕЖНЕВ.



Семен Иванович Дежнев родился в 1605 году в Великом Устюге в семье крестьян – поморов.

# УСТЮГ



План города Устюга и его окрестностей в XV и XVII веках.

# ВЕЛИКИЙ УСТЮГ.



# РОДИНА ДЕДА МОРОЗА



# НЕЛЕГКАЯ СЛУЖБА.



В составе казачьих формирований Семен служил  
в Якутском остроге



Здесь он женился на якутке Абакаяде. Вскоре у него родился сын, названный Любимым.



*Якутск с рисунка XVII в.*

Семен Дежнев выступал сборщиком дани (ясак) с коренных жителей Сибири.

Дань выплачивали пушниной или скотом.





Хотя Дежнев хорошо умел ладить с местным населением, он неоднократно был ранен.

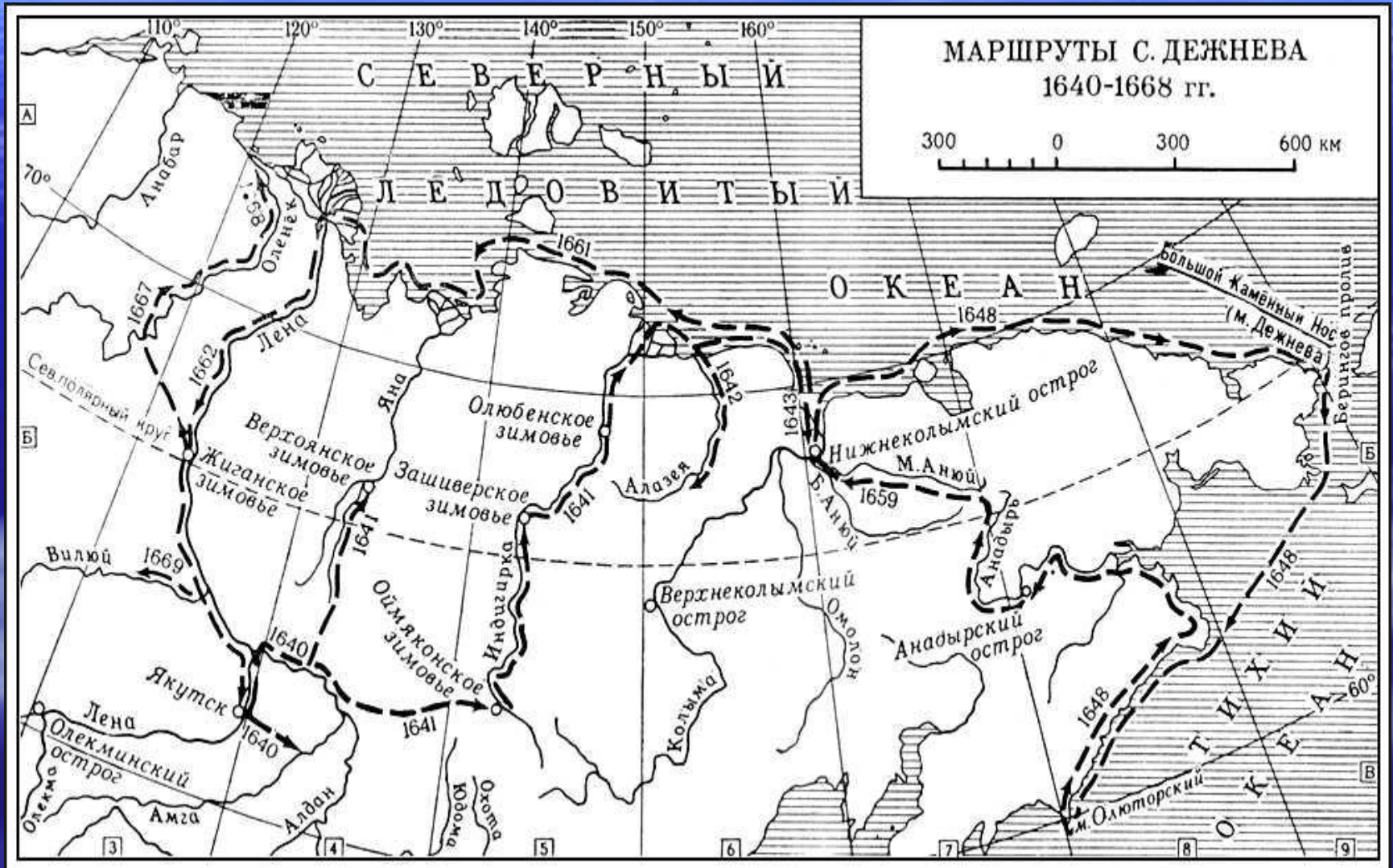
# МЕСТНЫЕ ЖИТЕЛИ.



# МЕСТНЫЕ ЖИТЕЛИ.





# МАРШРУТЫ С. ДЕЖНЕВА.





Летом 1643г. Русский первопроходец на  
одномачтовом коче дошел до устья  
Колымы  
и основал Нижнеколымский острог.





Три года спустя Дежневу пришлось в очередной раз столкнуться в бою с противником, превосходящим его по силе. Одно из сибирских племен, юкагиры, решили напасть на острог, охраняемый гарнизоном всего в полтора десятка человек. Но отважный казак сумел защитить Нижнеколымск от пяти сотен нападающих.

# ПО МОРЕ – ОКИЯНУ.



Долгую полярную ночь проводили казаки в остроге. Может быть, тогда у Дежнева и созрела мысль о морском плавании к востоку от Колымы, где, по слухам, находились еще неизвестные народы.

В 1648 г. Дежнев вошел в состав промысловой экспедиции Федота Попова. Летом 7 кочей вышли в Северный Ледовитый океан. Экспедиция была очень тяжелой: лишь трем кораблям удалось пройти до восточной оконечности побережья и обогнуть «Большой каменный нос».



Путешествие Семена Дежнева





Вот как описывает этот «Каменный нос» сам Семен Дежнев:  
«Тот нос вышел в море гораздо далеко, а живут на нем Чухчи добре много, против того же носу на островах живут люди, называют из зубатыми, потому, что принимают они сквозь губу по два зуба немалых костяных, а лежит тот нос промеж север на полушник, а с Рускою сторону носа признака: вышла речка, становье тут у Чухоч делано, что башни из кости китовой и нос поворотит кругом, к Онандыре реке подлегло...»




Два с половиной месяца добирался Дежнев с товарищами до устья Анадыря. Здесь они перезимовали. В следующем году поднялись вверх по течению до первого поселения местных жителей. Здесь он основал новый острог – Анадырский. Девять лет Семен Дежнев был главой этого отрога. Он исправно отсылал в Якутск партии моржовой кости и пушнины.



В 1659г. он передал острог своему преемнику, а сам еще несколько лет исследовал окрестности, составляя их подробный план.



В 1662г. Дежнев вернулся в Якутск, а затем выехал в Москву с собранной в Сибири данью. Здесь он получил чин казачьего атамана. В 1665г. Семен Иванович отправился обратно в Якутск, а в 1670г. Вновь повез в Москву дань. В начале 1672г. Он прибыл в столицу. где, по всей видимости, заболел, а год спустя, в начале 1673г., умер.



Великий колонизатор и покоритель Чукотки Семен Иванович Дежнев, или, как он сам себя называл, Семейка Дежнев, по праву стал первым русским начальником не только самого полуострова, но и примыкавшей к нему местности.

За 19 лет службы на Чукотке Семен Дежнев сдал в казну сотни соболиных шкур, 289 «пуд рыба зуба» - на 18 тыс. серебром. И за это государь выдал ему всего 126 рублей 20 копеек серебром и «за службу и раны поверстал в атаманы».



Мыс Дежнева – фото из космоса.

Памятник С.Дежневу  
на Чукотке.





Памятник С.  
Дежневу в Великом  
Устюге.







# МЕРКАТОРСКАЯ КАРТА РУССКОЙ (ЗАПАДНОЙ) ЧАСТИ БЕРИНГОВА ПРОЛИВА

Составлена, по морской съемке с транспорта „Шилка“ в 1906 и 1907 г.г. командиром капит. 2 ранга Вяземским и офицерами транспорта подполковником Изеловым, астрономический пункт которымъ определенъ на постъ. Шир.  $66^{\circ}02'25''$  Длг.  $158^{\circ}07'31''$  отъ Гринвича. Скл. котл.  $13^{\circ}20',80''$  Глубины въ сажнях. Масштабъ 2 мили въ д. по параллели  $66^{\circ}00'$ .



