



СЕВЕРНАЯ АМЕРИКА

Сделал: Б. Темирлан



План

- **ГЕОГРАФИЧЕСКОЕ ПОЛОЖЕНИЕ**
- **ГОСУДАРСТВА СЕВЕРНОЙ АМЕРИКИ**
- **РЕЛЬЕФ И ПОЛЕЗНЫЕ ИСКОПАЕМЫЕ**
- **КЛИМАТ**
- **ВНУТРЕННИЕ ВОДЫ**
- **ПОЧВА И РАСТИТЕЛЬНОСТЬ**
- **ЖИВОТНЫЙ МИР**
- **НАСЕЛЕНИЕ**

ГЕОГРАФИЧЕСКОЕ ПОЛОЖЕНИЕ

Северная Америка - материк в Западном полушарии. На юге соединяется с Южной Америкой. К Северной Америке относят Центральную Америку и Вест-Индию. 20,36 млн. км² (вместе с островами 24,25 млн. км²). С запада материк омывается Тихим океаном с Беринговым морем, заливами Аляска и Калифорнийским, с востока — Атлантическим океаном с морями Лабрадор, Карибским, заливом Святого Лаврентия и Мексиканским, с севера — Северным Ледовитым океаном с морями Бофорта, Баффина, Гренландским и Гудзоновым заливами. Крупные острова: Гренландия, Алеутские, архипелаг

ГОСУДАРСТВА СЕВЕРНОЙ АМЕРИКИ



США, Канада, Мексика, Гватемала, Белиз, Гондурас, Коста-Рика, Никарагуа, Панама, Сальвадор, Гаити, Доминиканская Республика, Куба, Тринидад и Тобаго, Ямайка, Доминика, Барбадос, Багамские Острова, Гренада, Сент-Люсия, Сент-Винсент и Гренадины, Сент-Китс и Невис, Антигуа и Барбуда; владение Дании — Гренландия, а также ряд владений Великобритании, Нидерландов, Франции, США.

РЕЛЬЕФ И ПОЛЕЗНЫЕ ИСКОПАЕМЫЕ


Западную часть материка занимает горная система Кордильеры (г. Мак-Кинли, 6193 м), восточную — обширные равнины, плато, средневысотные горы. На северо-востоке Северной Америки — Лаврентийская возвышенность. Внутренние районы — (высокие) Великие равнины и (низкие) Центральные равнины. Центральную, большую, часть Северной Америки занимает докембрийская Северо-Американская (Канадская) платформа. Восточный край материка окаймлен горными поднятиями Канадского Арктического архипелага, Лабрадора, Аппалачей. Вдоль юго-восточного побережья располагаются береговые низменности — Приатлантическая и Примексиканская. Месторождения полезных ископаемых мирового значения: железная руда, никель, кобальт, золото, уран (Лаврентийская возвышенность), каменный уголь, нефть, горючие газы, а также калийные соли (в Канаде). Богатейшие нефтегазоносные месторождения (Примексиканская низменность, северная часть Канадского Арктического архипелага), месторождения асбеста в Северных Аппалачах. В Кордильерах многочисленны месторождения цветных и

КЛИМАТ

Климат от арктического на крайнем севере до тропического в Центр. Америке и Вест-Индии, в прибрежных районах океанический, во внутренних — континентальный. Средние температуры января возрастают от -36°C (на севере Канадского Арктического арх.) до 20°C (на юге Флориды и Мексиканского нагорья), июля — от 4°C на севере Канадского Арктического арх. до 32°C на юго-западе США. Наибольшее количество осадков выпадает на Тихоокеанском побережье Аляски и Канады и на северо-западе США (2000-3000 мм в год); юго-восточные районы материка получают 1000-1500 мм, Центральные равнины — 400-1200 мм, межгорные долины субтропических и тропических районов Кордильер — 100-200 мм. К северу от $40-44^{\circ}$ с. ш. зимой формируется устойчивый снежный покров.



ВНУТРЕННИЕ ВОДЫ



Самая крупная речная система Миссисипи — Миссури (длина 6420 км); другие значительные реки: Святого Лаврентия, Макензи, Юкон, Колумбия, Колорадо. Северная часть материка, подвергавшаяся оледенению, богата озерами (Великие озера, Виннипег, Большое Невольничье, Большое Медвежье и др.). Общая площадь современного оледенения св. 2 млн. км².

ПОЧВА И РАСТИТЕЛЬНОСТЬ

Почвенно-растительный покров на востоке материка представлен серией широтных зон от арктических пустынь на севере до тропических вечнозеленых лесов на юге (в Кордильерах — разнообразными спектрами высотных поясов), к югу от 47° с. ш. зоны вытянуты преимущественно в меридиональном направлении. Леса занимают около 1/3 территории; они представлены типичной тайгой в центральных районах Канады, высокоствольными хвойными лесами на Тихоокеанском побережье Аляски, Канады и США, смешанными и широколиственными лесами в бассейне Великих озер, вечнозелеными хвойными и смешанными лесами на юго-востоке материка и в южной части Кордильер. Во внутренней части материка преобладает степная и полупустынная растительность. Во внутреннем поясе Кордильер местами развиты пустыни. Почвенно-растительный покров Северной Америки сильно изменен



ЖИВОТНЫЙ МИР

Животный мир включает ряд эндемичных, типично североамериканских видов (мускусный бык, бизон, дикобраз, ондатра, скунс, медведь гризли и др.). В Северной Америке имеется свыше 50 национальных парков (охрана флоры и фауны, туризм).



НАСЕЛЕНИЕ

Население 442 млн. человек. Основную часть населения Северной Америки составляют выходцы из разных стран Европы, главным образом из Великобритании. Коренное население материка – индейцы и эскимосы.

