



# *Северная Америка*



**География – наука  
Путешествий и открытий,  
Про нее вам все расскажет  
Географии учитель!**

**Вместе с ним перенесетесь  
Вы в любую точку света,  
И учитель вам покажет,  
Где на карте будет это.**

**Вместе с ним вы побываете  
На уроках в разных странах,  
Много нового узнаете  
Об обычаях и нравах.**

**Вам учитель все расскажет,  
Объяснит и нарисует,  
На вопросы все ответит,  
Было так и дальше будет.**

***Мало иметь хороший ум,  
главное – хорошо его применять.  
Рене Декарт.***



# Станция «Биографическая»

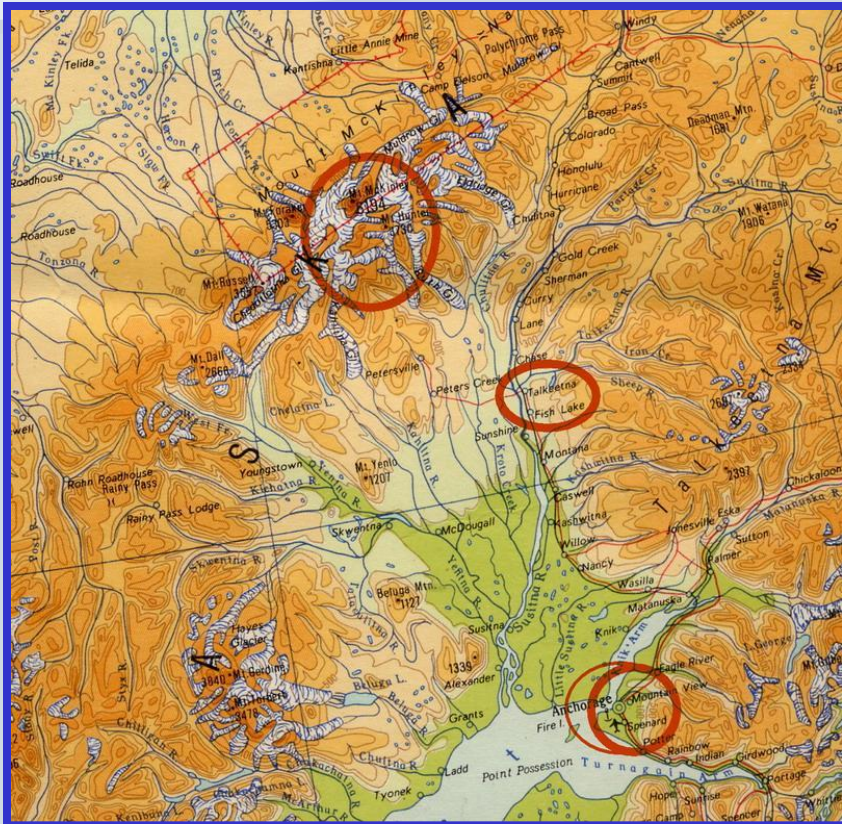
6193 м

1492 г.


5700 м



# г. Мак-Кинли



# Открытие Америки Христофором Колумбом



# р. Миссисипи





# Станция

## «Что такое? Кто такой?»

- Колорадо
- Лабрадор
- Берингов
- Аппалачи
- Святого Лаврентия
- Кордильеры



СЕВЕРНЫЙ  
ЛЕДОВИТЫЙ  
ОКЕАН

о-ва Королевы Елизаветы

море  
Баффина

о. Гренландия

о. Баффинова  
Земля

Гудзонов  
залив

море  
Лабрадор

о. Ньюфаундленд

м. Рейс

СЕВЕРНАЯ

АМЕРИКА

НЬЮ-ЙОРК

ВАШИНГТОН

м. Хаттерас

Азорские  
о-ва

о-ва Мадейра

Канарские  
о-ва

АТЛАНТИЧЕСКИЙ

Ванкувер

Пос-Анджелес

п-ов  
Калифорния

МЕХИКО

Мексиканский  
залив

п-ов  
Юкатан

о. Куба

о. Гаити

о. Пуэрто-Рико

о. Ямайка

Карибское  
море

о-ва Зеленого  
Мыса

м. Альмади

о. Тринидад

ОКЕАН



# Станция «Почемучки»


- Почему Америку называют Америкой?
- Почему Шелихова называют русским Колумбом?
- Почему горы протянулись на западе, а равнины на востоке?
- Почему на материке часты атмосферные смерчи-торнадо?
- Почему прерии называют «Хлебной корзиной»?
- Почему природные зоны сменяются не только с севера на юг, но и с запада на восток?

# Америго Веспуччи







# Григорий Иванович Шелихов




# Станция «Угадай-ка»











**МОЛОДЦЫ!**