



Северная Америка



**География – наука
Путешествий и открытий,
Про нее вам все расскажет
Географии учитель!**

**Вместе с ним перенесетесь
Вы в любую точку света,
И учитель вам покажет,
Где на карте будет это.**

**Вместе с ним вы побываете
На уроках в разных странах,
Много нового узнаете
Об обычаях и нравах.**

**Вам учитель все расскажет,
Объяснит и нарисует,
На вопросы все ответит,
Было так и дальше будет.**

***Мало иметь хороший ум,
главное – хорошо его применять.
Рене Декарт.***



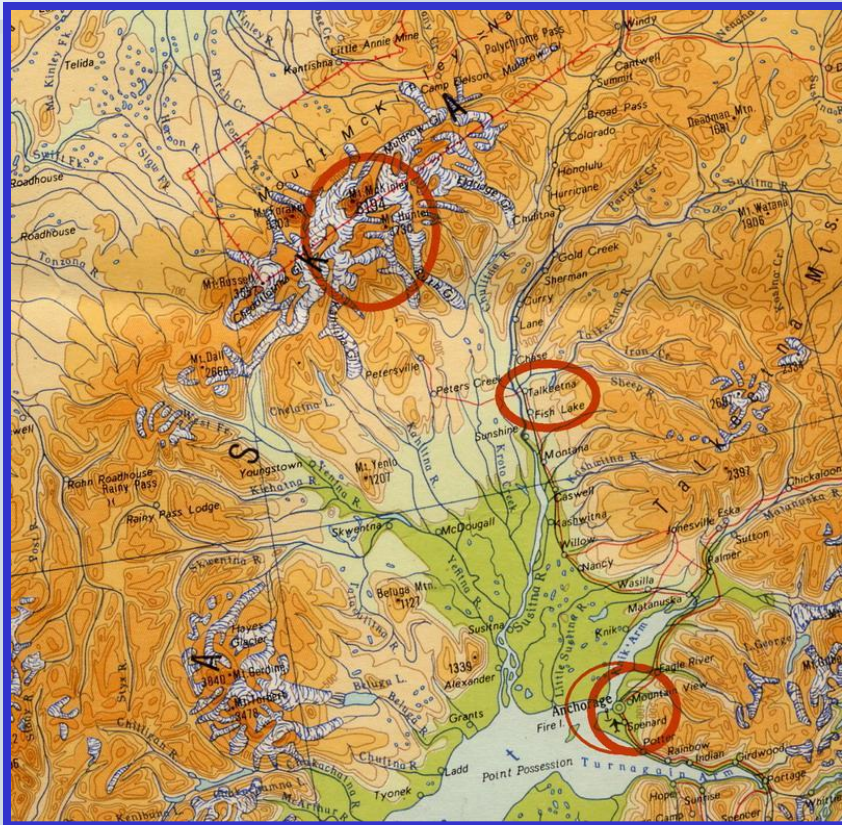
Станция «Биографическая»

6193 м


1492 г.

5700 м

г. Мак-Кинли



Открытие Америки Христофором Колумбом



р. Миссисипи



Станция

«Что такое? Кто такой?»

- Колорадо
- Лабрадор
- Берингов
- Аппалачи
- Святого Лаврентия
- Кордильеры



СЕВЕРНЫЙ
ЛЕДОВИТЫЙ
ОКЕАН

о-ва Королевы Елизаветы

море
Баффина

о. Гренландия

о. Баффинова
Земля

Гудзонов
залив

море
Лабрадор

СЕВЕРНАЯ

Ванкувер

о. Ньюфаундленд

АМЕРИКА

НЬЮ-ЙОРК

ВАШИНГТОН

м. Рейс

Пос-Анджелес

Азорские
о-ва

о-ва Мадейра

АППАЛАЧИ

м. Хаттерас

Канарские
о-ва

п-ов
Калифорния

АТЛАНТИЧЕСКИЙ

МЕХИКО

п-ов
Юкатан

о. Куба

о. Гаити

о. Пуэрто-Рико

о-ва Зеленого
Мыса

о. Ямайка

Карибское
море

м. Альмади

о. Тринидад

Орнско

ОКЕАН




Станция «Почемучки»

- Почему Америку называют Америкой?
- Почему Шелихова называют русским Колумбом?
- Почему горы протянулись на западе, а равнины на востоке?
- Почему на материке часты атмосферные смерчи-торнадо?
- Почему прерии называют «Хлебной корзиной»?
- Почему природные зоны сменяются не только с севера на юг, но и с запада на восток?



Америго Веспуччи




Григорий Иванович Шелихов



Станция «Угадай-ка»







МОЛОДЦЫ!