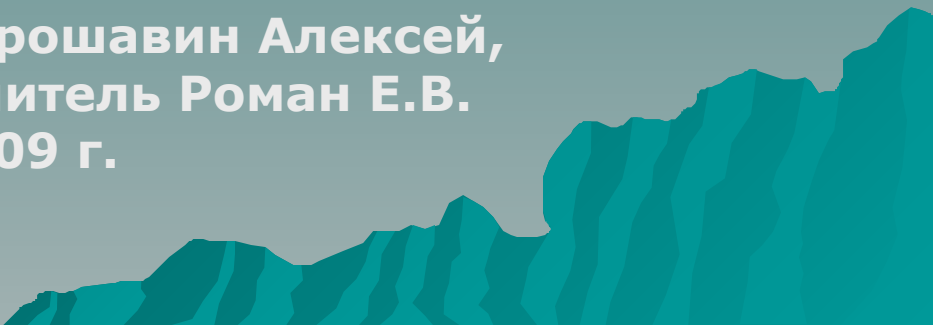



# Северная Америка

Выполнил ученик 4 «Б» класса  
МОУ ОСОШ №1  
Хорошавин Алексей,  
учитель Роман Е.В.  
2009 г.

A stylized, layered silhouette of a mountain range in shades of teal and blue, located in the bottom right corner of the slide.

# план

- ◆ **1. Где находится?**
  - ◆ **2. Государства.**
  - ◆ **3. Климат, полезные ископаемые.**
  - ◆ **4. Растения и животные.**
  - ◆ **5. Чем интересна тема?**
- 
- A stylized graphic of a mountain range in shades of teal and light blue, located in the bottom right corner of the slide.

- ◆ Я выбрал эту тему, потому что природа Северной Америки очень разнообразна и уникальна: гигантские секвойи, громадные озера, грязевые вулканы, гейзеры, глубочайшие речные долины – каньоны и т.д.



Гейзер



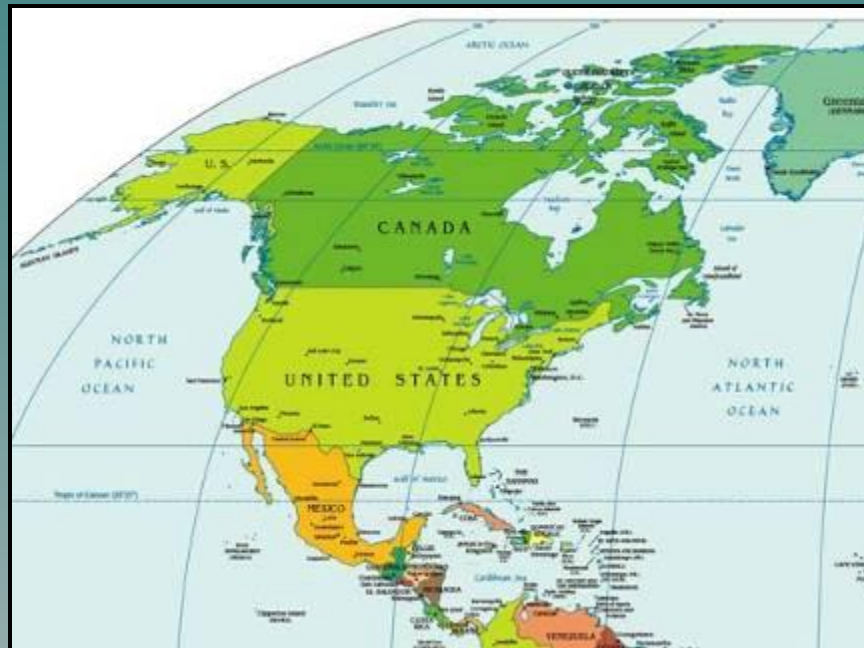
Страна каньонов, Штат Юта.



Северная оконечность Большого Каньона. Аризона, США.

# Где находится?


- ◆ Северная Америка – третий материк нашей планеты по площади.
- ◆ Она находится в западном полушарии.
- ◆ Её берега омывают три океана: Тихий океан, Атлантический океан, Северный Ледовитый океан.



# ГОСУДАРСТВА

- ◆ 1. США
  - ◆ 2. Канада
  - ◆ 3. Гватемала
  - ◆ 4. Гондурас
  - ◆ 5. Куба
  - ◆ 6. Мексика
  - ◆ 7. Никарагуа
- 
- A stylized graphic of a mountain range in shades of teal and blue, located in the bottom right corner of the slide.

# Климат

- ◆ Северную Америку пересекают почти все климатические пояса. Поэтому там бывают суровые зимы и сильные метели, холодное лето (в июле до  $8^{\circ}$  мороза).
  - ◆ На юге Северной Америки в течение всего года стоят высокие температуры и выпадает много осадков.
- 
- A stylized, dark teal silhouette of a mountain range is positioned in the bottom right corner of the slide, extending from the right edge towards the center.

# Полезные ископаемые

Найдены по всей территории. В Северной части преобладают месторождения руд металлов: железа, меди, никеля. На Миссисипской низменности много нефти, природного газа, каменного угля. В Аппалачах залегают железные руды и каменный уголь. Кордильеры богаты нефтью, природным газом, каменным углем, рудами цветных металлов, золотом, урановыми рудами.





# Великие равнины США




# Скалистые горы. Канада.



# Растения

- ◆ Мхи
- ◆ Лишайники
- ◆ Карликовые ивы
- ◆ Берёзки
- ◆ Черная и белая ель
- ◆ Бальзамическая пихта
- ◆ Американская лиственница
- ◆ Сосны разных видов
- ◆ Дубы
- ◆ Осины
- ◆ Липы
- ◆ Пихты
- ◆ Клены
- ◆ Секвойи
- ◆ Кактусы



Гигантские секвойи. Национальный парк Йосемит, Калифорния.



Цветущий кактус Трихоцерус Алдангаленсис.



Ель Энгельмана (голубая). В озеленении особенно ценятся ее серебристая и голубая формы. Завезена в Россию из Северной Америки.



## Лиственница

# Животные

- ◆ Канадская рысь
- ◆ Овцебык
- ◆ Олени карibu
- ◆ Песцы
- ◆ Волки
- ◆ Моржи
- ◆ Тюлени
- ◆ Черный медведь
- ◆ Скунс
- ◆ Лоси
- ◆ Енот
- ◆ Койот
- ◆ Американская куница
- ◆ Бизон
- ◆ Луговая собачка



Рысь



Овцебык



Полосатый скунс.



Американский черный медведь, или барибал (бурая форма).





Койот у реки.



Енот-полоскун.




Бизон.

- ◆ Мне интересна природа Северной Америки, потому что она имеет много общих черт с природой континента, на котором мы живём.



# Литература

1. География материков и океанов. 7 класс. В.А Коринская.
  2. География материков. 6 класс. В.А Коринская.
  3. География. 7 класс. В.А.Коринская.
  4. География. 10 класс. В.П. Максаковский.
  5. Справочник школьника для 4-11 классов.
- 

**СПАСИБО**