

Северная Европа

Автор: учитель географии
Евич Наталья Владимировна

Цели урока:

- 1.Формирование знаний об особенностях природы стран региона “Северная Европа”.**
- 2.Закрепить и расширить знания о странах Южной Европы, карликовых государствах. Закрепление географической номенклатуры по карте.**
- 3.Развитие внимания, мышления, устной речи; картографического умения определять географическое положение объекта.**
- 4.Привитие интереса к предмету, к науке страноведение. Формирование коммуникативности в обучении.**
- 5.Научить поисковому, реферативному и выборочному чтению.**

Учебные задачи:

1. На основе характеристики природы и населения выделить особенности стран Северной Европы.
2. Познакомиться с географическим понятием “фьорд”.
3. Научиться определять географическое положение региона.

Европейские столицы

**В самолете мы сидим,
Всю Европу облетим,
Поглядим с тобой сейчас,
Что на ЗАПАДЕ у нас?
Вот во Франции, в Париже
Башня всех построек выше
А в Германии, в Берлине,
Замечательный зверинец.
Город Берн в горах Швейцарии
На реке стоит Ааре.
Люди в Бельгии, в Брюссели
Кружева плести умели.
А в Британии, без спора
Лондон – самый главный город.
Дальше – в Нидерланды там,
Ветер сушит Амстердам.
Вот на запад погляди
И на север полети.**


1. Географический диктант" *Галопом по Европам*"
Учитель называет страну- учащиеся называют столицу или учитель называет столицу, а учащиеся страну.
2. «Европейские малютки»
3. Информационный лист «Карликовые государства Южной Европы».
4. Самостоятельная работа: «Сравнительный анализ Италии и Испании»
5. Достопримечательности Италии и Испании (презентации учащихся).

Состав

Норвегия



Швеция




Финляндия



Исландия



Дания



Страна озёр



Если б в Финляндии
Жили не финны,
В ней бы могли
поселиться

Дельфины:

Рыбы - навалом,

Сто тысяч озёр -

Вот для дельфиновых

Прогулок простор!

Из озера - да в озеро -

Из озера - да в озеро -

Из озера - да в озеро...

Пока не заморозило!

Алексей Усачёв

ИЗ ЧЕГО СДЕЛАНА ИСЛАНДИЯ?

Исландия – это природы каприЗ!
Представьте,
Исландия создана ИЗ
Горячих ключей, ледников и огня.
Полярных ночей и полярного дня,
Вулканов, что внутренним жаром
объяты,
А сверху закованы в снежные латы,
(А горы постарше, как старые бабки,
Закутаны в снежные шали и шапки),
ИЗ гейзеров, вверх устремившихся, ИЗ
Больших водопадов, стекающих вИЗ,
ИЗ тёплой зимы и холодного лета...
Ах, как изумительно вместе всё это!...

Алексей Усачёв




Географическое положение



Характерной чертой стран Северной Европы является приморское положение. Береговая линия Скандинавского полуострова сильно изрезана фьордами. Фьорды извилистые, морские заливы с крутыми, часто обрывистыми берегами.

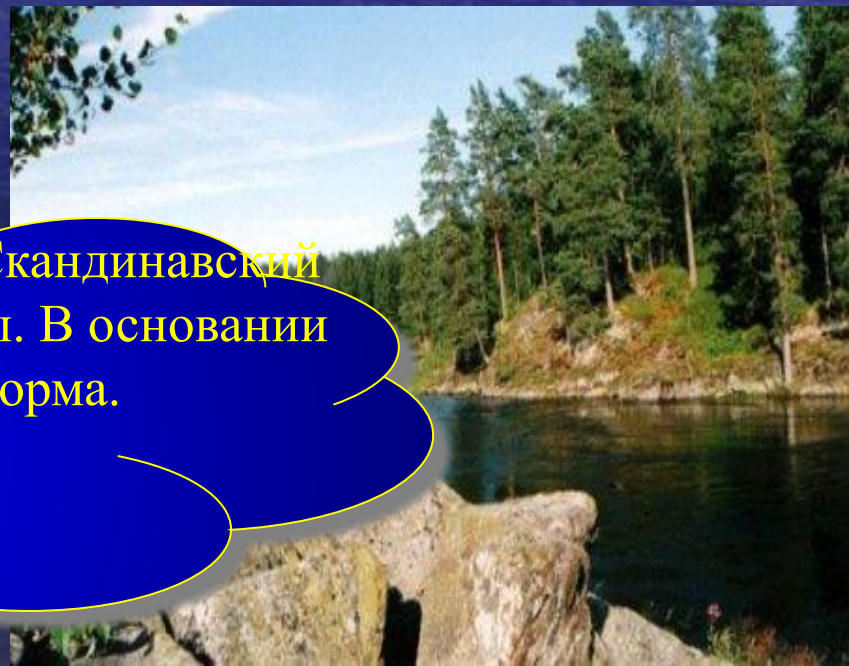






У жителей стран Северной Европы общие предки. В первом тысячелетии до н.э. сюда из более южных районов Европы пришли германские племена и освоили эти земли. Потомки этих племён, викинги или норманны, вошли в историю как участники пиратских грабительских набегов на чужие земли. IX-XI века историки называют расцветом эпохи викингов. В начале XI века викинги плавали и к берегам Северной Америки, но они не знали, что это новый материк, неизвестный европейцам.

Рельеф



Рельеф Северной Европы приподнятый. Скандинавский полуостров занимают Скандинавские горы. В основании Финляндии лежит древняя платформа.

Исландия



Своим рельефом выделяется Исландия, страна «огня». Здесь много действующих вулканов и гейзеров.

Фенноскандия



Фенноскандия – Скандинавский полуостров вместе с Финляндией. В результате деятельности древнего ледника здесь сформировался моренный рельеф.




Полезные ископаемые




С древними горными породами связаны богатые месторождения железной руды, меди, свинца. В Северном море добывается нефть и природный газ.

Климат



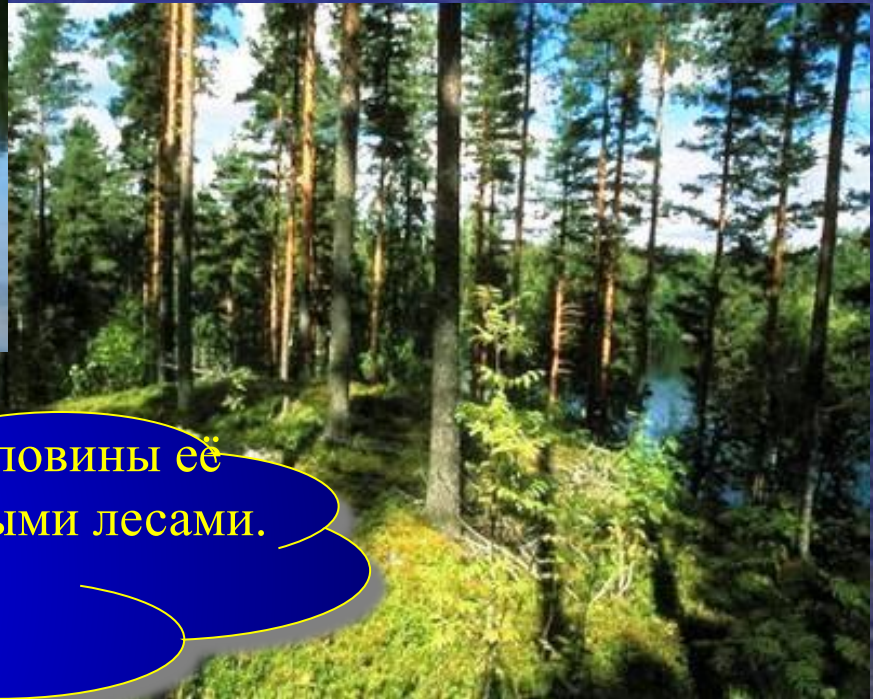
Северная Европа расположена в умеренном поясе, только крайний север в субарктическом. Климат не так суров, потому что его смягчает влияние Атлантического океана и Северо-атлантического течения. Зима мягкая, лето прохладное, выпадает много осадков.

Внутренние воды



В Северной Европе много небольших, но полноводных рек.. Обилие озер - важная особенность природы Финляндии и Швеции.

Фенноскандия



Фенноскандия – край лесов. Более половины её территории покрыто сосновыми и еловыми лесами.


Финляндия



"Суоми - страна болот"

Многие леса (особенно) Финляндии сильно заболочены.

Население



Норвежцы




Шведы



Финны



Датчане



Исландцы

Население



Саамы



Лапландцы

Северная Европа слабо заселена. На севере Скандинавского полуострова и Финляндии живут саамы и лапландцы. Они занимаются охотой, оленеводством и рыбной ловлей.

Плотность населения

- Дания – 121 ч\км²
- Швеция – 19 – ч\км²
- Финляндия – 15 ч\км²
- Норвегия – 13 ч\км²
- Исландия – 2-3 ч\км²


Норвегия

Главное богатство страны – вода.




Край воды, камня и лесов

Норвегия



Рауль Амундсен



Ф. Нансен

За пять веков до Колумба предки скандинавов достигли Гренландии и Северной Америки.

Родина известных мореплавателей

Сельское хозяйство



Природные условия Северной Европы малоблагоприятны для земледелия. Исключение составляет Дания, где мягкий влажный климат и плодородные почвы. Дания выделяется развитым животноводством.


Промышленность




Горнодобывающая



Рыболовство



Лесная



Машиностроение

Лесная промышленность



Швеция

Лесной цех Европы



Финляндия

Добыча нефти и газа



Норвегия

Охрана природы



Национальный парк
Леменеки



Национальный парк
Сарек

По сравнению с другими Европейскими странами природа
нарушена. Для сохранения природных комплексов
национальные парки.

Применение полученных знаний. Особенности региона.

- Приморское положение стран.
- Общие предки – германские племена ВИКИНГОВ.
- Деятельность древнего ледника – береговые фьорды, большое количество озёр.
- Край лесов – тайги.

«Логическая цепочка»

1. В регион Северная Европа входят пять стран.
2. Атлантический океан омывает Северную Европу с севера?
3. Самая большая по величине территории страна региона Финляндия?
4. 0 меридиан пересекает Северную Европу?
5. Балтийское море омывает Норвегию?
6. Потомки народов Северной Европы викинги?
7. Жители Исландии занимаются рыболовством?
8. Самый большой фьорд Европы – Согне – имеет глубину больше или меньше 1 км?
9. Фьорд – это речной залив особой формы?
10. Северная Европа – это край лесов и озёр?

Да «+» нет «-»

Ключ к логической цепочки

+ / - / - / - / - / + / + / + / - / +

Домашнее задание

- Параграф 13
- Пользуясь текстом учебника и планом характеристики стр.259 описать по выбору любую страну Северной Европы.

Спасибо за внимание

