

Островная земля России Северный Ледовитый океан

Презентация

по географии подготовила ученица 8 класса

Ткаченко Дарья.

Преподаватель

Ковалько Галина Николаевна



1. П-ов Кольский
2. Новая Земля
3. Земля Франца –Иосифа
4. П-ов Таймыр
5. Новосибирские о-ва
6. П-ов Ямал
7. Гыданский п-ов

- П-ов Канин
- О. Колгуев
- О. Вайгач
- О. Белый
- О. Большой Бегичев
- Медвежий о-ва
- Северная земля
- О. Врангеля

КОЛЬСКИЙ П-ОВ

Полуостров на северо-западе
Европейской части России,
в Мурманской области.
Омывается Баренцевым и Белым морями.

Площадь около 100 тыс. км².



КОЛЬСКИЙ П-ОВ

По Кольскому полуострову протекают более 18 000 рек длиной более 100 метров, общая их протяжённость свыше 60 тысяч километров, это такие реки как: Поной, Тулома, Варзуга, Кола, Йоканга, Териберка, Воронья, Умба и др.

Полуостров богат озёрами, самые крупные Имандра, Умбозеро, Ловозеро.



Озеро на полуострове, каких тысячи.

КОЛЬСКИЙ П-ОВ



Водоёмы богаты
рыбой:

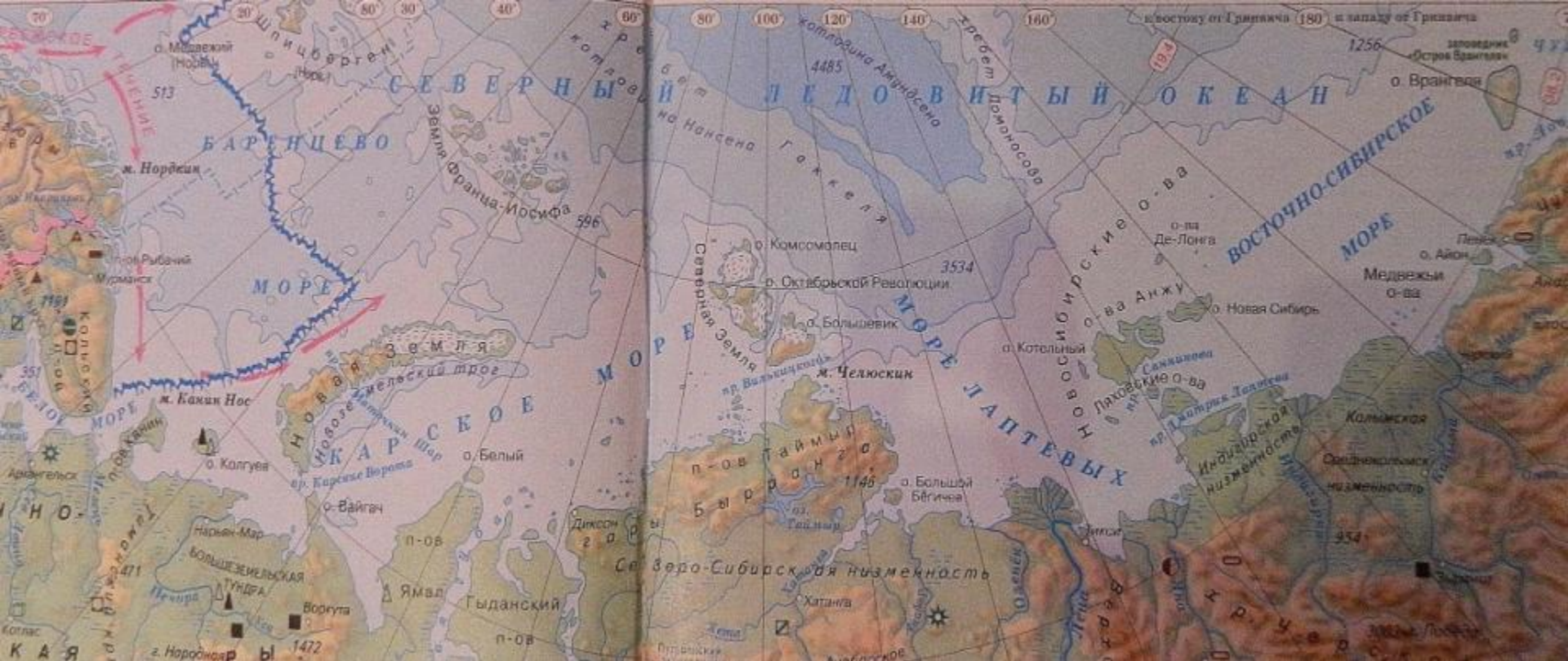
1. сёмга
2. паляя,
3. сиг,
4. форель,
5. хариус,
6. щука и др.



КОЛЬСКИЙ П-ОВ

В омывающих
полуостров
морях в
изобилии
треска,
камбала,
палтус,
мойва,
сельдь,
краб,
морская капуста





1. П-ов Кольский
2. Новая Земля
3. Земля Франца –Иосифа
4. П-ов Таймыр
5. Новосибирские о-ва
6. П-ов Ямал
7. Гыданский п-ов

- П-ов Канин
- О. Колгуев
- О. Вайгач
- О. Белый
- О. Большой Бегичев
- Медвежий о-ва
- Северная земля
- О. Врангеля

Новая Земля

Архипелаг в Северном Ледовитом океане между Баренцевым и Карским морями; входит в Архангельскую область России



Новая Земля

Самое большое озеро — Гусиное. В нём водится пресноводная рыба, в частности голец. Из животных распространены песцы, лемминги, белые куропатки, а также северный олень. Белые медведи приходят в южные районы с наступлением холодов, являясь угрозой местным жителям.

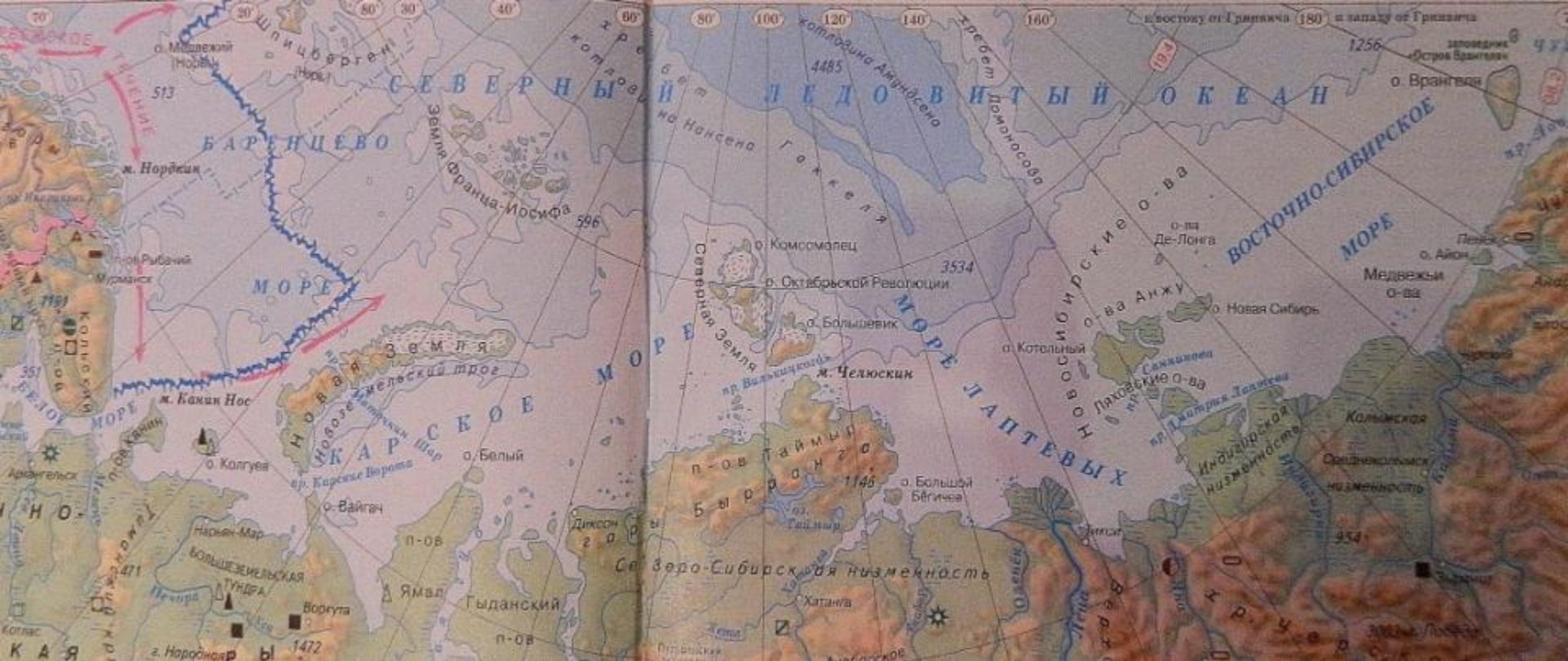


Новая Земля

Из морских животных встречаются гренландский тюлень, нерпа, морской заяц, моржи, киты.

На островах архипелага можно обнаружить крупнейшие в российском районе Арктики птичьи базары. Здесь селятся кайры, тупики, чайки





1. П-ов Кольский
2. Новая Земля
3. Земля Франца –Иосифа
4. П-ов Таймыр
5. Новосибирские о-ва
6. П-ов Ямал
7. Гыданский п-ов

- П-ов Канин
- О. Колгуев
- О. Вайгач
- О. Белый
- О. Большой Бегичев
- Медвежий о-ва
- Северная земля
- О. Врангеля

Земля Франца-Иосифа

Архипелаг в Северном Ледовитом океане, на севере Европы. Часть полярных владений России, входит в состав Приморского района Архангельской области. Состоит из 191 острова, общая площадь 16 134 км². Делится на 3 части: восточную, отделённую от других Австрийским проливом, с крупными островами Земля Вильчека Грэм-Белл; центральную — между Австрийским проливом и Британским каналом, где расположена наиболее значительная по численности группа островов, и западную — к западу от Британского канала, включающую наиболее крупный остров всего архипелага — Земля Георга.





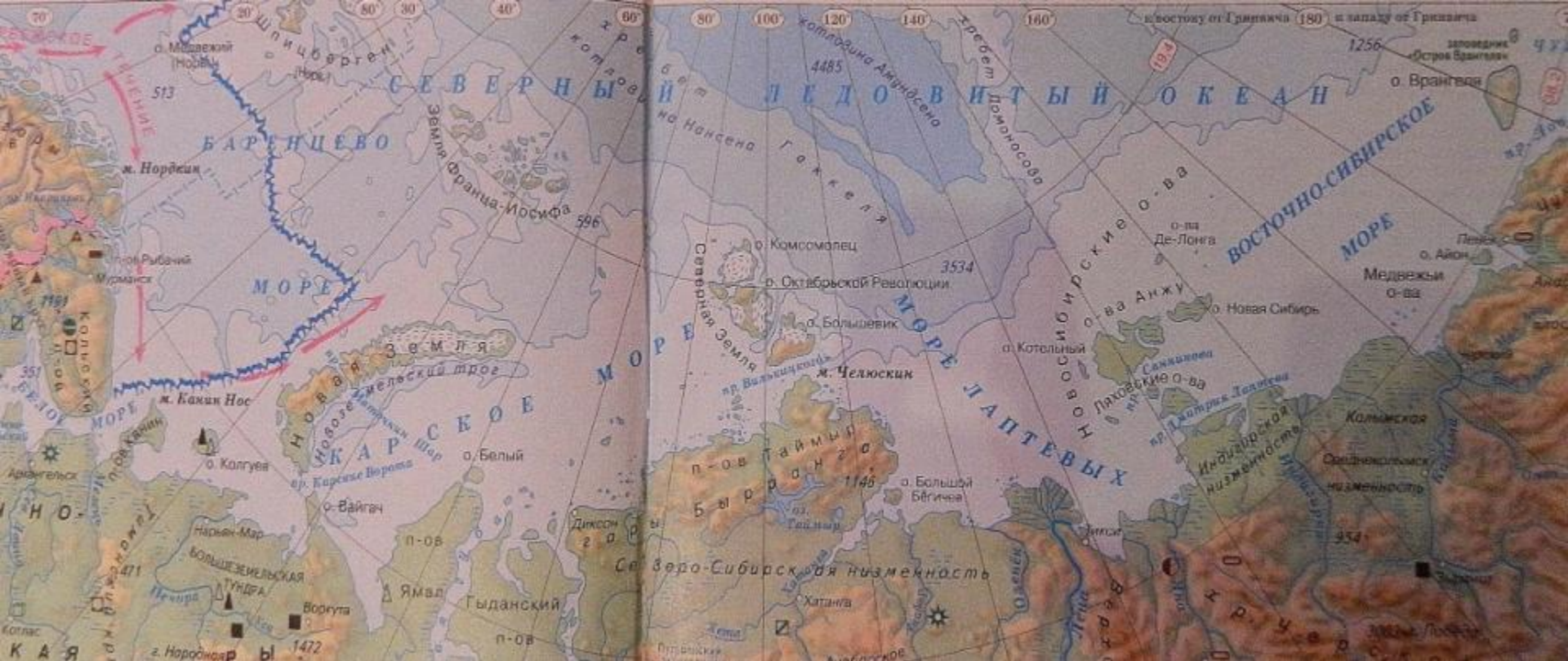
1. П-ов Кольский
2. Новая Земля
3. Земля Франца –Иосифа
4. П-ов Таймыр
5. Новосибирские о-ва
6. П-ов Ямал
7. Гыданский п-ов

- П-ов Канин
- О. Колгуев
- О. Вайгач
- О. Белый
- О. Большой Бегичев
- Медвежий о-ва
- Северная земля
- О. Врангеля

П-ов Таймыр

Полуостров в России, самая северная материковая часть суши Евразийского континента, расположен между Енисейским заливом Карского моря и Хатангским заливом моря Лаптевых. По характеру поверхности делится на 3 части: Северо-Сибирская низменность, горы Бырранга, тянущиеся с юго-запада на северо-восток, и прибрежная равнина вдоль побережья Карского моря.





1. П-ов Кольский
2. Новая Земля
3. Земля Франца –Иосифа
4. П-ов Таймыр
5. Новосибирские о-ва
6. П-ов Ямал
7. Гыданский п-ов

- П-ов Канин
- О. Колгуев
- О. Вайгач
- О. Белый
- О. Большой Бегичев
- Медвежий о-ва
- Северная земля
- О. Врангеля

Новосибирские острова

Принадлежащий России архипелаг в Северном Ледовитом океане между Морем Лаптевых и Восточно - Сибирским морем. Площадь 38,4 тыс. км². Господствует арктический климат. Зима устойчивая, с ноября по апрель оттепелей нет. В июле на побережье температура обычно до 3 °С, в центральной части — на несколько градусов теплее, заморозки возможны в течение всего тёплого периода, но резких колебаний температуры не бывает вследствие близости моря. Годовое количество осадков невелико (77 мм). Наибольшее количество осадков выпадает в августе (18 мм).

Ландшафт островов — арктическая тундра, озёра и болота.





1. П-ов Кольский
2. Новая Земля
3. Земля Франца –Иосифа
4. П-ов Таймыр
5. Новосибирские о-ва
6. П-ов Ямал
7. Гыданский п-ов

- П-ов Канин
- О. Колгуев
- О. Вайгач
- О. Белый
- О. Большой Бегичев
- Медвежий о-ва
- Северная земля
- О. Врангеля

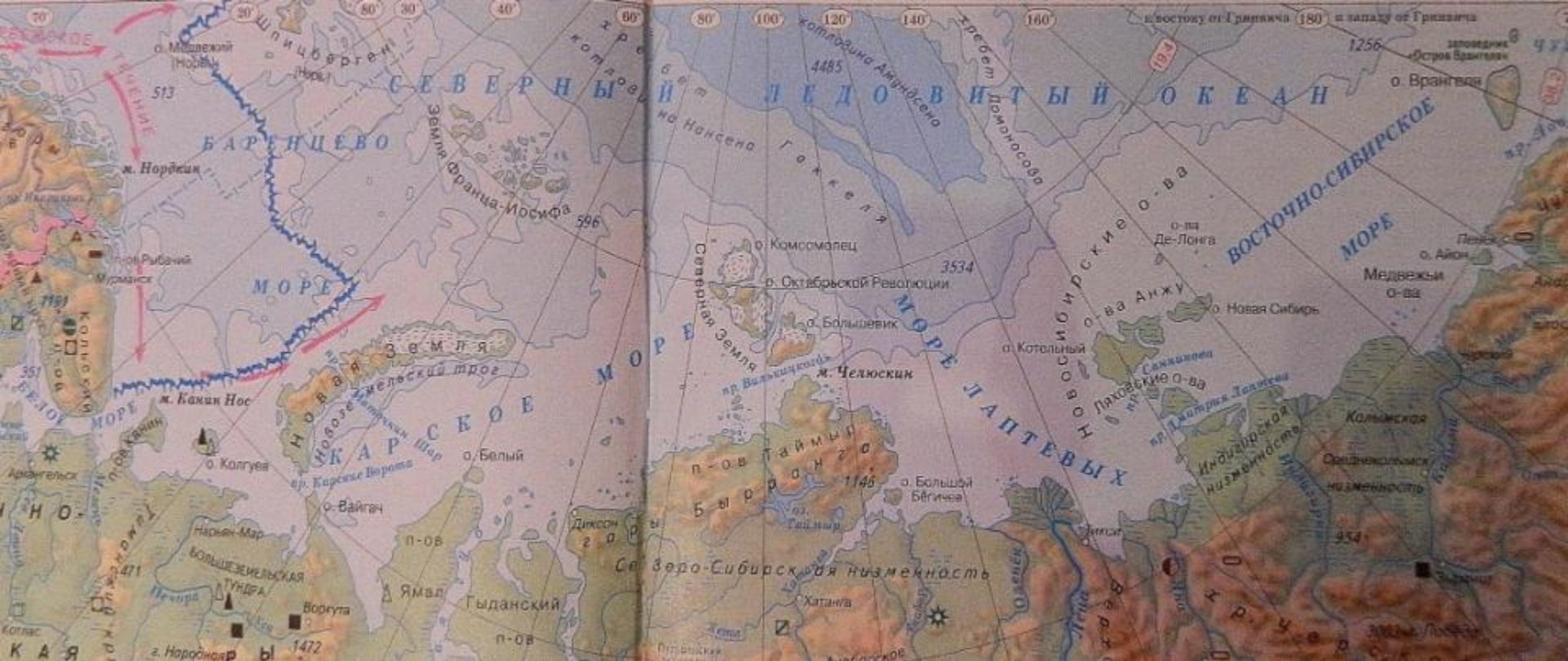
П-ов Ямал

Полуостров на севере Западной Сибири, Длина полуострова 700 км, ширина до 240 км. Омывается Карским морем. Рельеф Ямала исключительно ровный, перепады высот не превышают 90 м. Средняя высота полуострова около 50-ти метров. Ландшафты полуострова представлены тундрой, на юге — лесотундровые участки. Многочисленны озёра.

Полуостров слабо освоен человеком. Ведётся оленеводство, рыболовство. На полуострове расположены крупнейшие залежи природного газа.

На Ямале распространён субарктический, а на севере — арктический климат. Средние температуры января составляют от -23 до -27 градусов по шкале Цельсия, июля — от $+3$ до $+9$. Количество осадков невелико: около 400 мм/год. Толщина снежного покрова составляет в среднем 50 см.





1. П-ов Кольский
2. Новая Земля
3. Земля Франца –Иосифа
4. П-ов Таймыр
5. Новосибирские о-ва
6. П-ов Ямал
7. Гыданский п-ов

- П-ов Канин
- О. Колгуев
- О. Вайгач
- О. Белый
- О. Большой Бегичев
- Медвежий о-ва
- Северная земля
- О. Врангеля



1. П-ов Кольский
2. Новая Земля
3. Земля Франца –Иосифа
4. П-ов Таймыр
5. Новосибирские о-ва
6. П-ов Ямал
7. Гыданский п-ов

- П-ов Канин
- О. Колгуев
- О. Вайгач
- О. Белый
- О. Большой Бегичев
- Медвежий о-ва
- Северная земля
- О. Врангеля

Гыданский п-ов

Полуостров на севере Западно - Сибирской равнины, вдаётся в Карское Длина около 400 км, ширина до 400 км. Поверхность представляет собой холмистую равнину, сложенную морскими и ледниковыми антропогенными отложениями; на юге переходит в Танамскую возвышенность, высотой до 200 м. Климат суровый. Средняя температура января -26 — -30 °С; июля от 4 до $11,5$ °С . Осадков 200—300 мм в год. Преобладают мохово-лишайниковые и кустарниковые тундры; на юге — лесотундровые редколесья. Культивируется оленеводство, охота и рыболовство. На полуострове есть месторождения природного газа.

На полуострове были найдены останки мамонта.





1. П-ов Кольский
2. Новая Земля
3. Земля Франца –Иосифа
4. П-ов Таймыр
5. Новосибирские о-ва
6. П-ов Ямал
7. Гыданский п-ов

- П-ов Канин
- О. Колгуев
- О. Вайгач
- О. Белый
- О. Большой Бегичев
- Медвежий о-ва
- Северная земля
- О. Врангеля