

«ЕВРОПЕЙСКИЙ ЮГ – СЕВЕРНЫЙ КАВКАЗ. ФАКТОРЫ ФОРМИРОВАНИЯ РАЙОНА. ПРИРОДА РАЙОНА»

**Автор: Федулова Ирина
Николаевна,
учитель географии высшей
категории
МОУ «СОШ с. Липовка
Духовницкого
района Саратовской области»**

2011 год

ГЕОГРАФИЧЕСКИЙ ДИКТАНТ

- Европейский Север
- Северо-Западный район
- Центральная Россия

КЛЮЧ

- Европейский Север – 3, 6
- Северо-Западный район – 1, 5, 7, 9, 10
- Центральная Россия – 2, 4, 5, 8

ТЕМА УРОКА:

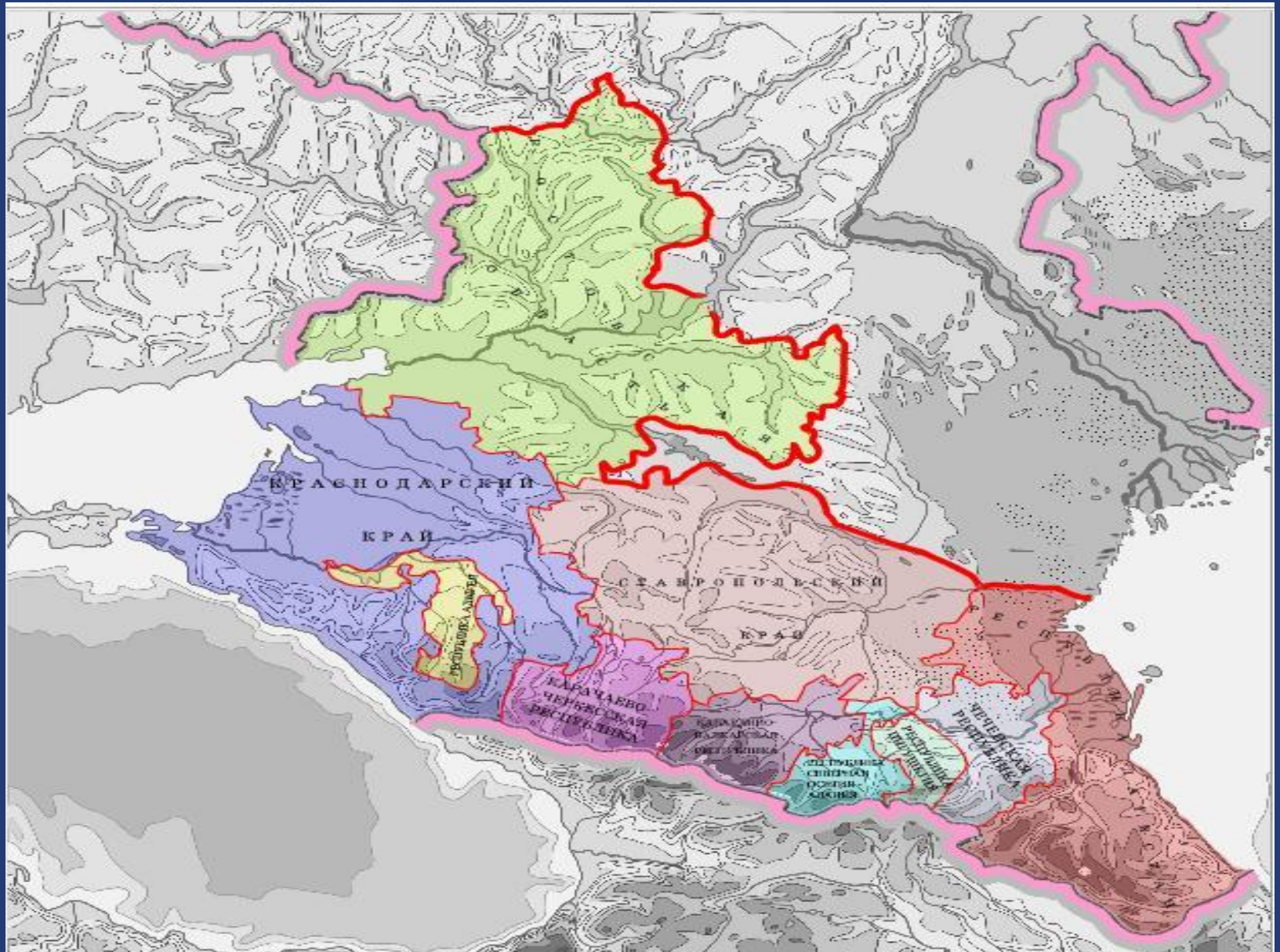
«Европейский Юг – Северный
Кавказ.

Факторы формирования района.
Природа района»

Определение района



Состав района



СОСТАВ РАЙОНА

Края:

Краснодарский
Ставропольски
й

Ростовская
область

Республики:

Адыгея
Дагестан
Ингушетия
Чечня (Ичкерия)
Северная Осетия
(Алания)
Кабардино-
Балкария
Карачаево-
Черкесия

Соседское положение



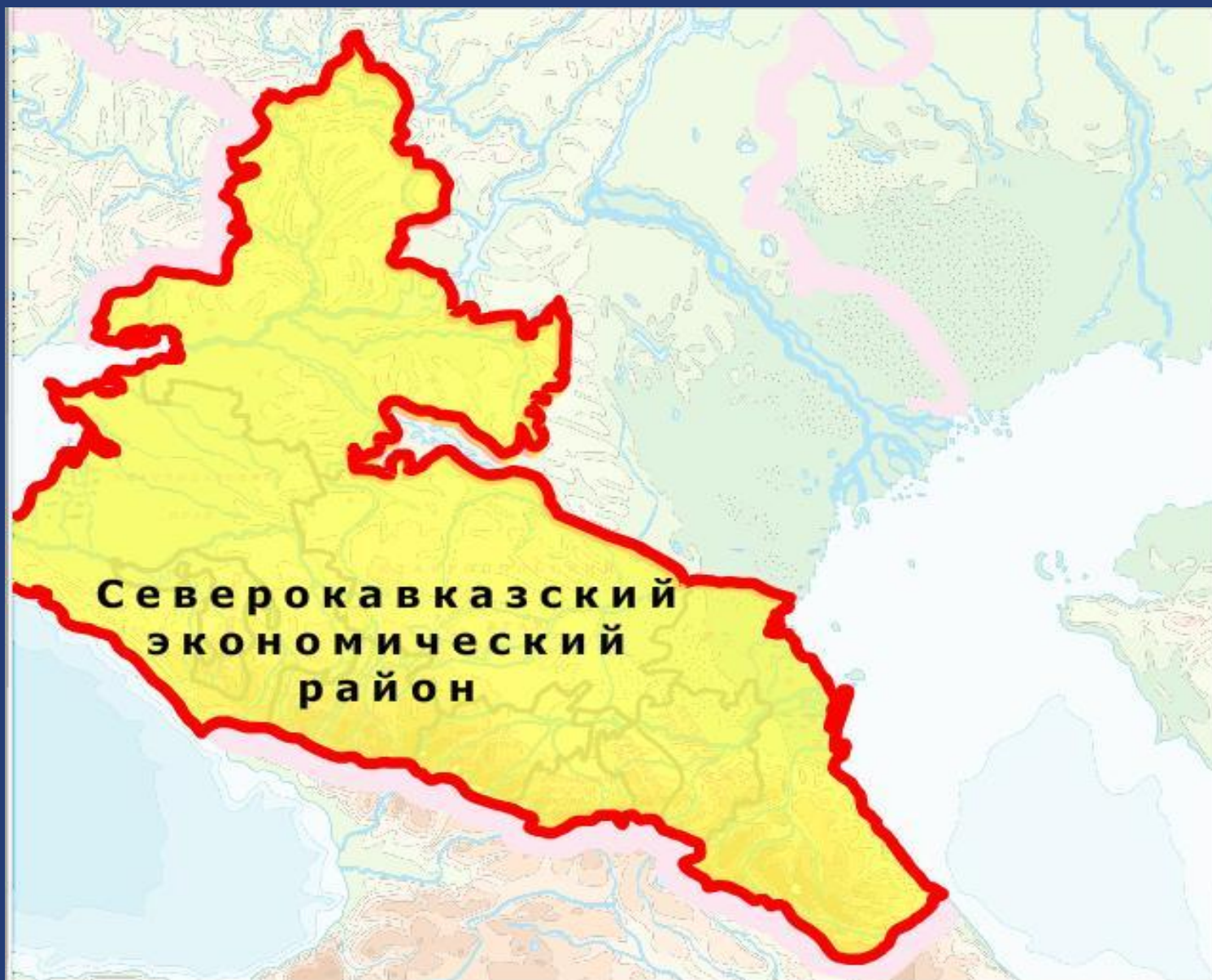
Приграничное положение



Приморское положение



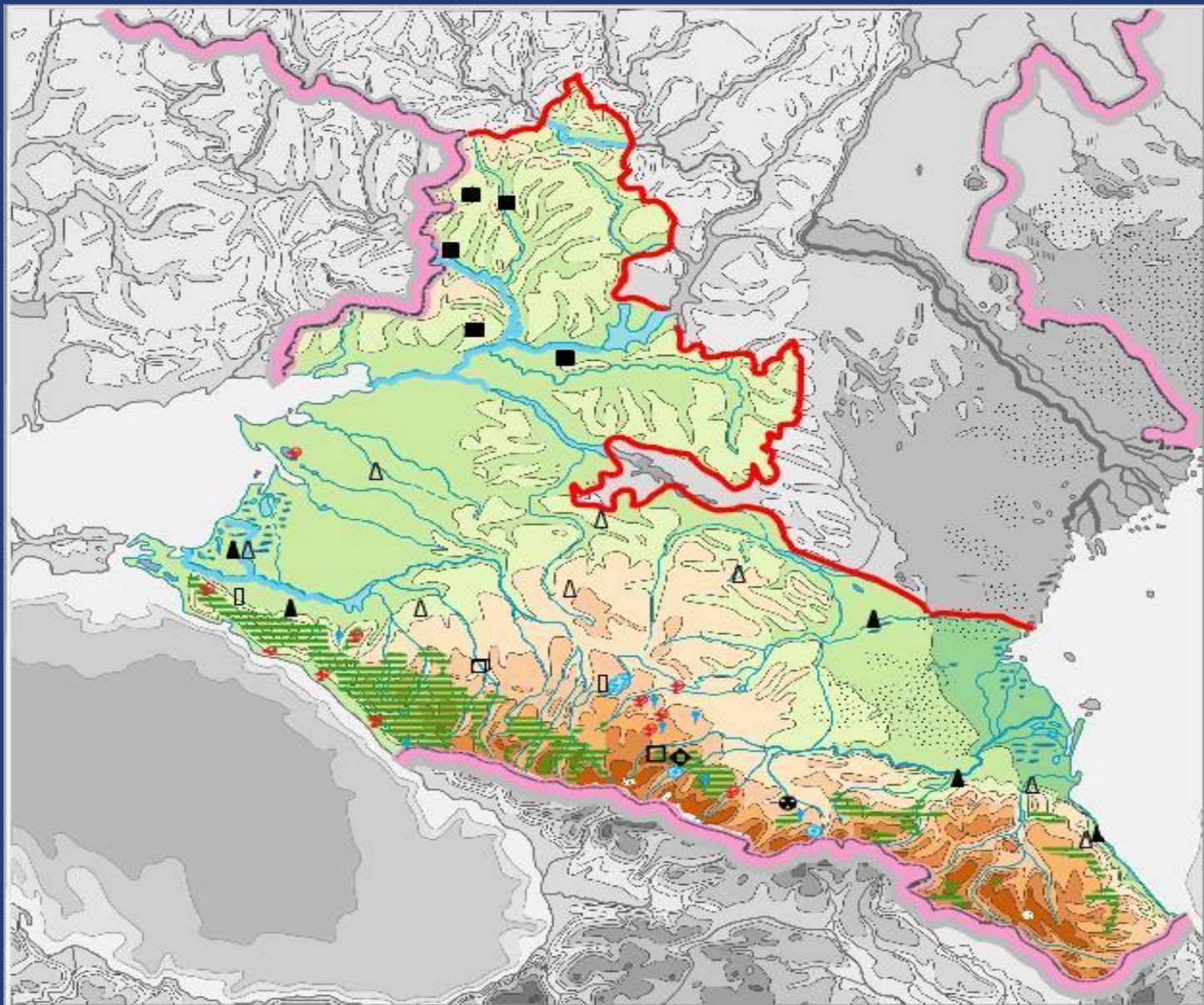
Окраинное положение



Транзитное положение



Природные ресурсы



Особенности ЭГП

- Приграничное положение
- Положение на Юге Европейской части
- Приморское положение
- Транзитное положение
- Богата природными ресурсами

Домашнее задание

§§ 34-35 учебника

Ресурсы

- «Северный Кавказ» №159949 (Единая коллекция цифровых образовательных ресурсов)
- Презентация выполнена с использованием технологии СКРИНШОТ