

СЕВЕРО-КАВКАЗСКИЙ



ЭКОНОМИЧЕСКИЙ РАЙОН



Цели и задачи

- Рассмотреть особенности состава и географического положения Северного Кавказа.
- Познакомить учащихся с природными ресурсами района.
- Изучить главные отрасли специализации хозяйства Северного Кавказа.



План урока

- Состав Северного Кавказа.
- Географическое положение района.
- Природные ресурсы Северного Кавказа.
- Основные отрасли специализации.





Состав Северного Кавказа

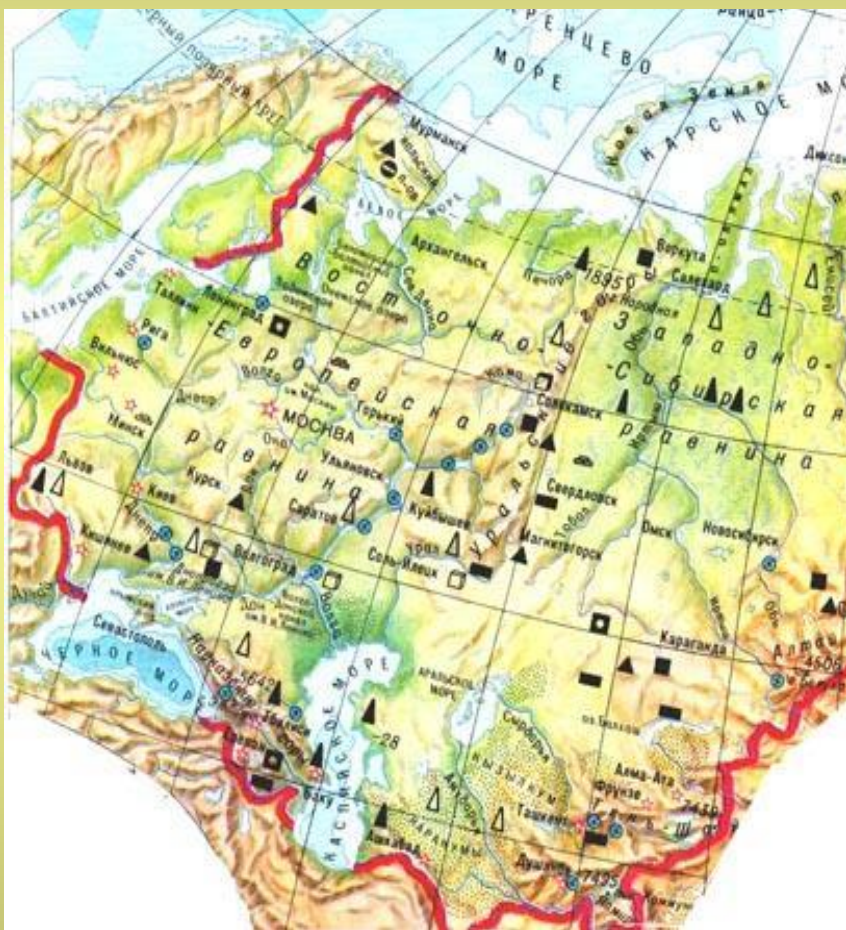


Географическое Положение района



Природные ресурсы

Полезные ископаемые



Нефтяные промыслы здесь возникли с начала 20 в. близ Грозного и Майкопа.

Добыча газа в Ставрополье началась в послевоенный период.

На западе Ростовской области на территорию района заходит восточное крыло Донецкого бассейна с запасами углей высокого качества но залегающих глубоко и тонкими пластами, так что уголь здесь дорогой.

Вольфрамо-молибденовые руды добывают в районе г.Тырныауза.

Свинцово-цинковые-близ Владиковказа



Природные ресурсы

- Строительные
- Гидроэнергетические
- Агроклиматические
- Рекреационные

Основные отрасли специализации

Ведущее звено хозяйства
Северного Кавказа-АПК

На долю продукции АПК в хозяйстве
района приходится 50%

Здесь развиты все 3 звена АПК



Основные отрасли хозяйства

- **Рекреационное хозяйство**

Северный Кавказ широко известен в нашей стране и за рубежом как район курортов и туризма



№	<u>Субъект Федерации</u>	<u>Центр субъекта</u>	<u>Территори я</u> (км²)	<u>Население</u> (2000 г.)
1	<u>Краснодарский край</u>	Краснодар	76 000	5 067 500
2	<u>Республика Адыгея</u>	Майкоп	7 600	448 900
3	<u>Республика Дагестан</u>	Махачкала	50 300	2 148 800
4	<u>Республика Ингушетия</u>	Назрань	4 300	488 200
5	<u>Республика Кабардино-Балкария</u>	Нальчик	12 500	791 600
6	<u>Республика Карачаево-Черкессия</u>	Черкесск	14 100	434 700
7	<u>Республика Северная Осетия (Алания)</u>	Владикавказ	8 000	673 800
8	<u>Республика Чечня</u>	Грозный	15 000	573 900
9	<u>Ростовская область</u>	Ростов-на-Дону	100 800	4 357 900
10	<u>Ставропольский край</u>	Ставрополь	66 500	2 691 000



Важнейшие особенности ГП

1. Самый южный район страны.
2. Имеет выход к трем морям (Азовское, Черное и Каспийское)
3. Соседство с высокоразвитыми экономическими районами России.
4. Связь с государствами Закавказья.



Северный Кавказ располагает крупнейшими запасами строительных материалов: огнеупорных и кирпичных глин, строительных и кварцевых песков, доломитов, гипса, мела, кровельных сланцев, туфов, мрамора, гранита. Широко используются разрабатываемые в районе Новороссийска богатые месторождения мергелей и глинистых сланцев – сырьё для цементной промышленности.

Гидроэнергетические ресурсы Северного Кавказа превышают 50 млрд кВт/ч. Водная проблема в отдельных регионах Северного Кавказа обостряется в связи с загрязненностью рек.

Район богат также разнообразными минеральными водами - соляно-щелочными, железистыми, углекислыми, азотными, метановыми



Природные условия Северного Кавказа благоприятствуют развитию сельского хозяйства. На территории района выделяются три зоны. Зона степей простирается от северных границ до рек Кубани и Терека и отличается преобладанием черноземных и каштановых почв, пригодных для широкого спектра сельхозкультур.

Черноморское побережье Кавказа единственный в России район субтропического климата. Зимы здесь, с температурой +5...+10 градусов.

Рекреационные ресурсы-ресурсы способствующие восстановлению здоровья человека.

Северный Кавказ имеет все предпосылки для развития туризма и альпинизма, организации здесь горнолыжных баз международного значения.



3 звена АПК

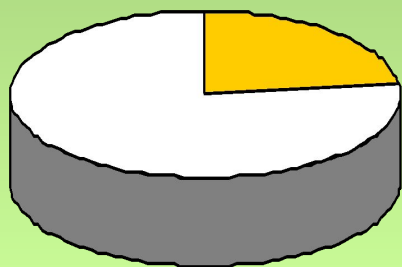
1. Производство средств производства: зерновых комбайнов (Ростов и Таганрог), минеральных удобрений, сельхозмашин, оборудования для перерабатывающих отраслей.
2. Собственно сельское хозяйство.
3. Переработка сельскохозяйственной продукции.



Северный Кавказ

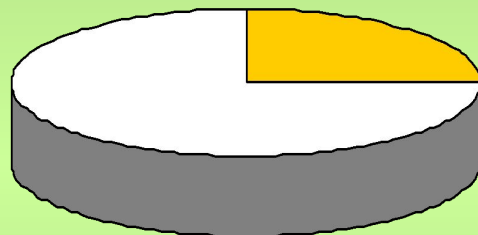
Доля в России

23%




зерно

25%



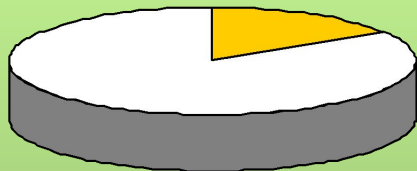
Сахарная свекла

60%




подсолнечник

16%



мясо

13%



Пищевая
промышлен
ность



Курорты Кавказа



Анапа

- Самый большой детский курорт

Число солнечных дней достигает 280 в год.
Осадки выпадают реже, чем в других южных районах побережья Черного моря



Сочи

Здесь насчитывается свыше 150 санаториев и домов отдыха .



Набережная



Санаторий



Кавказские минеральные воды.

- Кисловодск,
Пятигорск,
Железноводск и
Ессентуки-это
бальнеологический
курорт с начала 19в.



Пятигорск

- Сюда был сослан М. Ю.Лермонтов.



Герб



Кавказские Минеральные Воды - один из старейших курортных районов России. Первые сведения о его минеральных источниках встречаются в 1717 году у врача Г. Шобера, который был направлен Петром 1 для обследования минеральных источников Северного Кавказа.



Туризм

- Крупнейшими в России по горному туризму и альпинизму стали районы Приэльбрусья и Теберды.



Приэльбрусье



Закат в
горах

