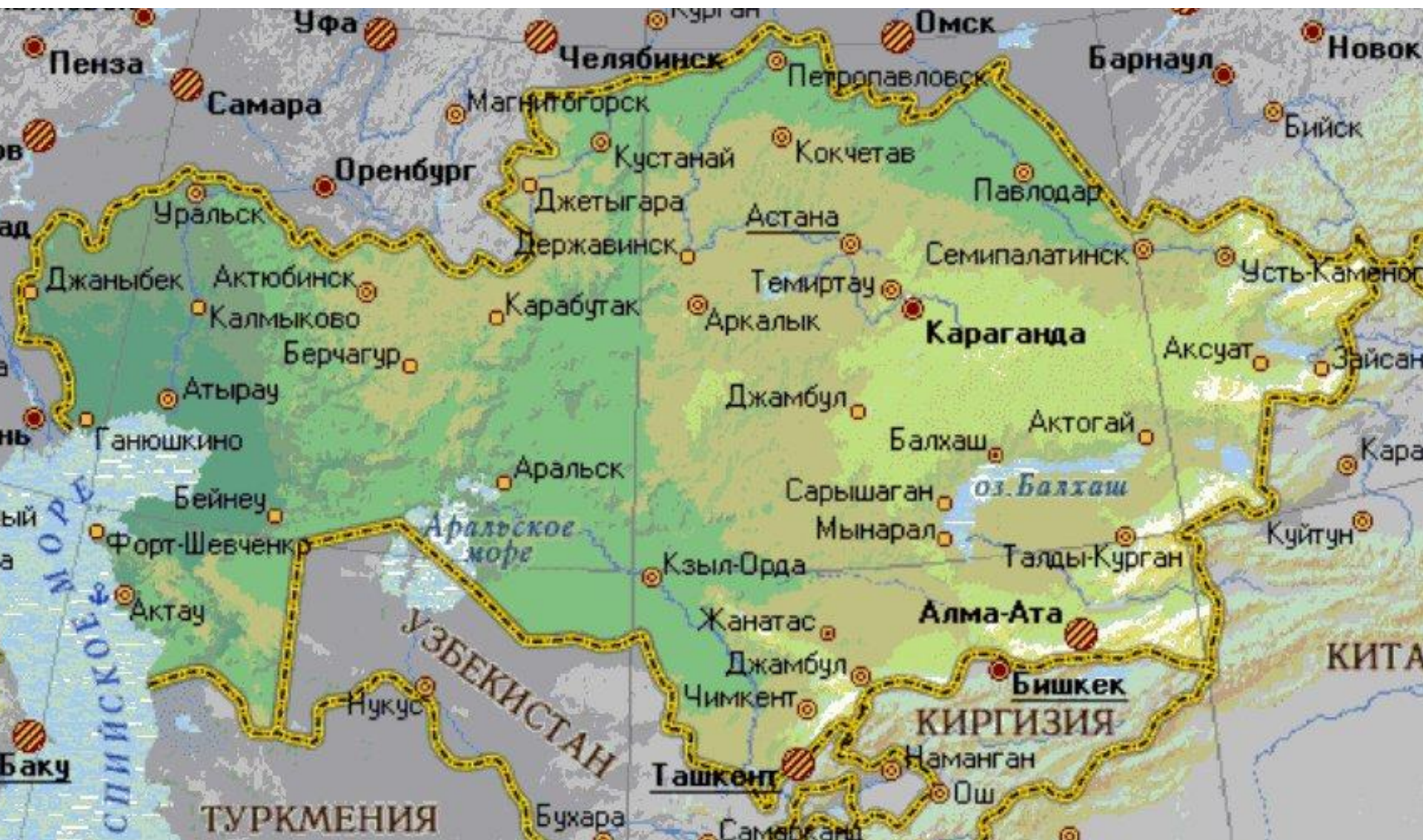


Северо- ахстанская равнина





Пенза

Уфа

Челябинск

Омск

Барнаул

Новосибирск

Самара

Магнитогорск

Петропавловск

Бийск

Оренбург

Кустанай

Кокчетав

Павлодар

Уральск

Джетыгара

Астана

Семипалатинск

Усть-Каменогорск

Джаныбек

Актюбинск

Державинск

Темиртау

Караганда

Аксуат

Калмыково

Берчагур

Карабутак

Аркалык

Аксуат

Зайсан

Атырау

Джамбул

Балхаш

Актогай

Ганюшкино

Аральск

Сарышаган

оз. Балхаш

Каракол

Бейнеу

Аральское море

Мынарал

Талды-Курган

Куйтун

Форт-Шевченк

Кзыл-Орда

Алма-Ата

Куйтун

Актау

Жанатас

Бишкек

КИТАЙ

Баку

Нукус

Джамбул

КИРГИЗИЯ

УЗБЕКИСТАН

Ташкент

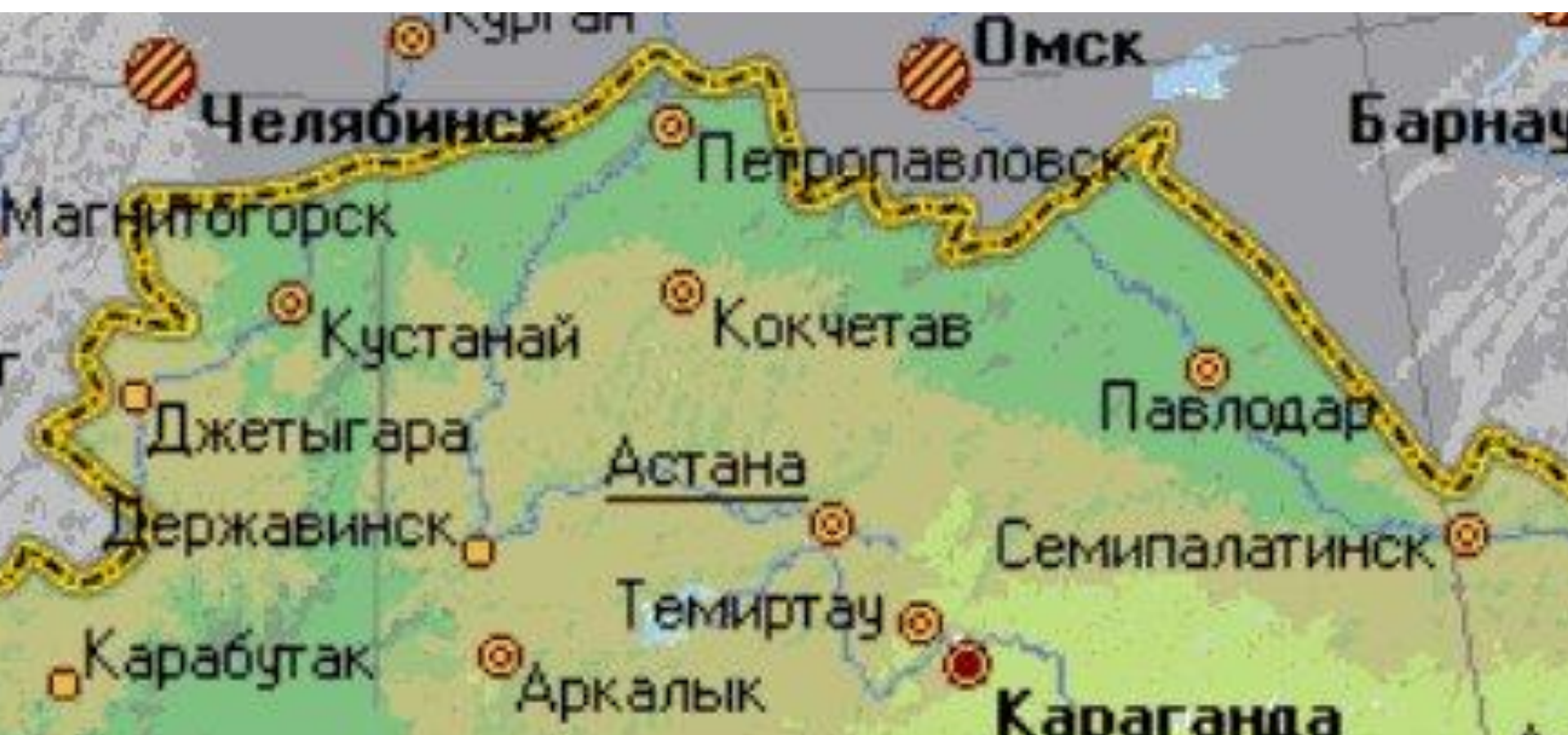
Наманган

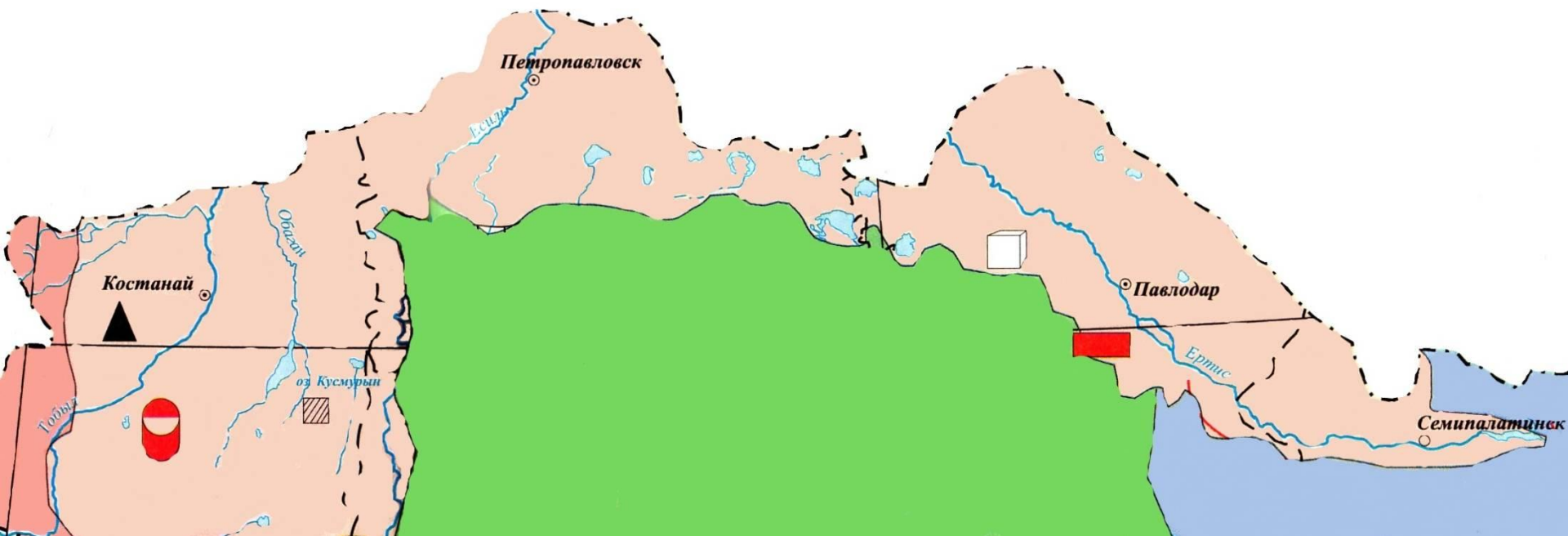
ТУРКМЕНИЯ

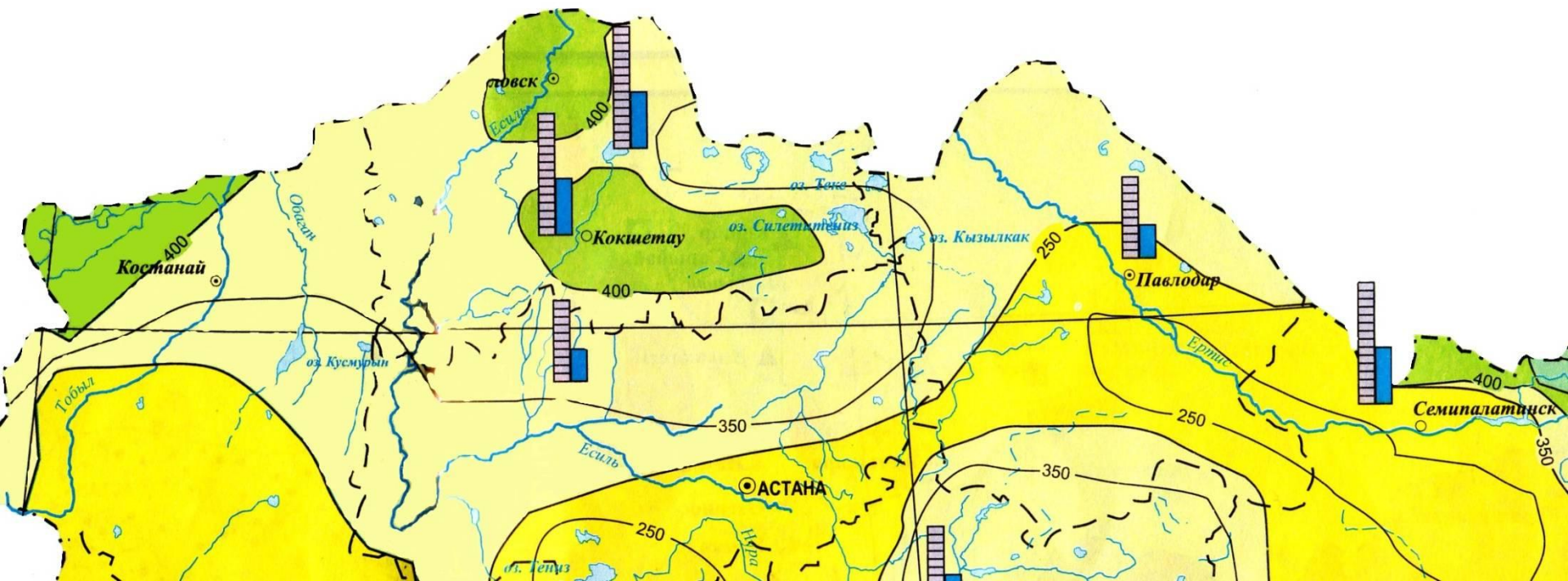
Бухара


Самарканд


Ош







 Наибольшее количество осадков за год
 1 мм высоты столба - 30 мм осадков

 Наименьшее количество осадков за год
 • Кокшетау - пункт наблюдений



 менее 150 200 300 400 800 1000 1500 более

 — 250 — Среднее годовое количество осадков (в мм)

Название реки	Бассейн	Питание	Режим	Использован ие



Есиль



Ертыс



Тобол

**Природная
зона**

Почвы

Растения

Животные



Тимофевка



Костреевка



Морковник

