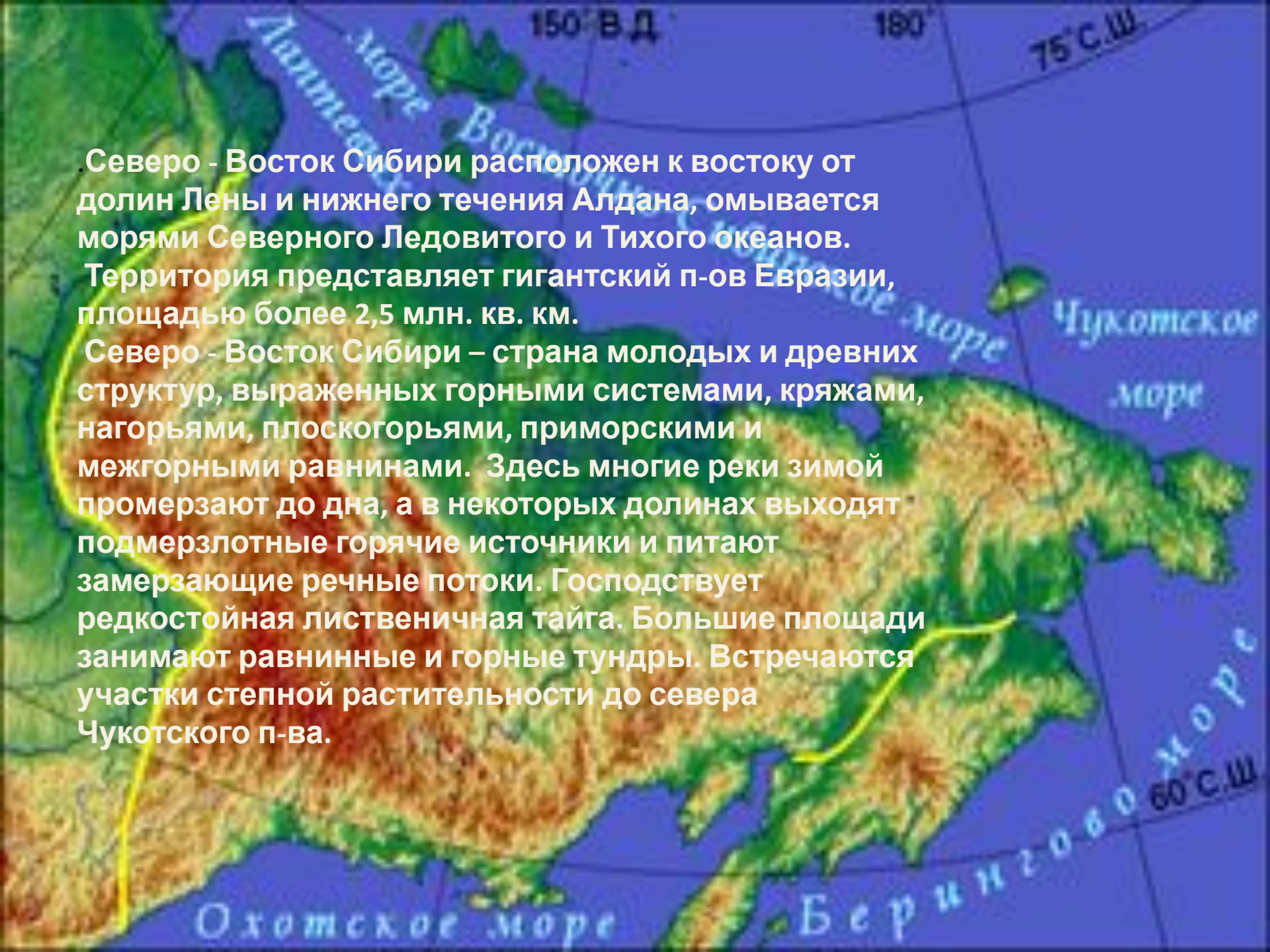


Северо Восток Сибирь



A topographic map of Northern Siberia and the Arctic region. The map shows the landmass in shades of green and brown, indicating elevation. The surrounding seas are labeled in Russian: Охотское море (Ochotskoe morye) to the west, Берингово море (Beringovo morye) to the south, Чукотское море (Chukotskoe morye) to the east, and Лаврентийское море (Lavrentiyevskoe morye) to the north. A yellow line traces a path along the coast of the Chukotka Peninsula and the Laptev Sea. Grid lines for longitude (150° В.Д., 180°) and latitude (75° С.Ш., 60° С.Ш.) are visible.


Северо - Восток Сибири расположен к востоку от долин Лены и нижнего течения Алдана, омывается морями Северного Ледовитого и Тихого океанов.

Территория представляет гигантский п-ов Евразии, площадью более 2,5 млн. кв. км.


Северо - Восток Сибири – страна молодых и древних структур, выраженных горными системами, кряжами, нагорьями, плоскогорьями, приморскими и межгорными равнинами. Здесь многие реки зимой промерзают до дна, а в некоторых долинах выходят подмерзлотные горячие источники и питают замерзающие речные потоки. Господствует редкостойная лиственничная тайга. Большие площади занимают равнинные и горные тундры. Встречаются участки степной растительности до севера Чукотского п-ва.

– Северо-Восточная Сибирь поделена сетью многих рек, стекающих к морям Лаптевых, Северному Ледовитому. Наиболее крупные из них — Яна, Индигирка и Колыма. Они питаются в основном за счет таяния снежного покрова в течение лета и летних дождей. Некоторую роль в питании рек играют грунтовые воды и таяние «вечного» снега и ледников в высоких горах.





На крайнем севере, на островах Северного Ледовитого океана, преобладают арктические пустыни с бедной растительностью на примитивных маломощных арктических почвах. Южнее, на материковой приморской равнине, располагается арктическая тундра .

A scenic autumn landscape featuring a calm river in the foreground, reflecting the sky and surrounding trees. The trees are in various stages of autumn, with some showing bright yellow and orange foliage. In the background, a town with several buildings and a church spire is visible on a hillside. The sky is blue with scattered white clouds. The overall atmosphere is peaceful and picturesque.

**Растительный
и
животный
мир**

Лиственница



Карликовая береза



© 2004 Janet Novak

Кустарниковый
ольховник


Рододендрон



Можжевельник



Карликовая
ива



Мхи и лишай



Желтобрюхий лемминг




Волк



КОЛЫМСКИЙ ЛОСЬ



Рыба даллия



Рыба чукучан



Верхоянский Черношапочный сурок



Тарбаган



Длинохвостый колымский суслик



Бурый медведь



POCOMAXA.



Восточно Сибирская рысь



Песец



Соболь



Ласка



Горноста́й



Каменный глухарь



Кедровка



Тундровая куропатка



Улит



большой улит

ТУРПАН



Гусь гуменник



Розовая чайка



Азиатский белый журавль (Стерх)



Конец

Спасибо за внимание.

