


Тема
урока:



Северо –
Западный
экономический
район



План характеристика
экономического района
(основное содержание урока):

- 1. Состав региона.**
- 2. Экономическо-географическое положение региона.**
- 3. Природные условия и их ресурсы.**
- 4. Города и население.**
- 5. Хозяйство.**

Северо-западный экономический район

Что я знаю	Что смогу сам узнать по карте	Что узнал от учителя

Политико-административная карта



Состав региона

Калининградская область





Особенности ЭГП Северо – Запада:

- 1.Положение приморское – выгодное, омывается Финским заливом Балтийского моря. Имеет морской порт г.Санкт-Петербург.**
- 2.По рекам и озёрам этого района проходил древний торговый путь «из варяг в греки». Через систему каналов имеет выход в Волгу и в Белое море.**
- 3.Соседи: Финляндия, Эстония, Латвия и Центральный экономический район. Рядом Северный экономический район с его богатой ресурсной базой.**
- 4. По территории района проходят железные и автомобильные дороги. Они от г.С.-Петербурга расходятся веером во все соседние территории.**
- 5.В настоящее время в Финском заливе ведётся строительство новых морских портов.**

Природные ресурсы

- Минеральные
- Водные
- Гидроэнергоресурсы
- Лесные
- С/х угодья
- Рекреационные

Население

- Численность населения

Район	Население			
	Всего, тыс чел.	Городское, тыс. чел.	Сельское, тыс. чел.	Доля городского населения,
Северо-Западный район	8052	6979	1073	86,7
г. Санкт-Петербург	4661	4801	-	100
Ленинградская область	1676	1107	569	66,1
Новгородская область	748	527	216	70,9
Псковская область	832	544	288	65,3
Калининградская область	932	726	206	77,9

Расселение населения


- Доля городского населения: **87 %**
- Число городов: **55**
- Крупнейшие города (более 100 тыс. чел.):
 - Санкт-Петербург - 4661 тыс. чел
 - Великий Новгород – 674,1 тыс. чел.
 - Псков – 202,7 тыс. чел.
 - Великие Луки – 104,9 тыс. чел.

КАЛИНИНГРАДСКАЯ ОБЛАСТЬ



- Обрабатывающая промышленность**
- Черная металлургия
 - Цветная металлургия
 - Машиностроение
 - Химическая
 - Текстильная
 - Производство строительных материалов
 - Лесная
 - Пищевая
- Добыча**
- горючих сланцев
 - бокситов
 - огнеупорных глин
- Атомная электростанция**
- Атомная электростанция
- Государственные заповедники**
- Государственные заповедники
- Курорты**
- Курорты
- Музей-усадьба**
- Музей-усадьба
- Порты**
- Порты

Цифрами на карте обозначены области:
 1 Ленинградская 3 Псковская
 2 Новгородская



Отрасли специализации:

***1.Машиностроение, требующее
высокой квалификации труда***

***2.Цветная металлургия (родина
алюминиевой промышленности России)***

3.Химическая промышленность


4.Лёгкая промышленность

Сельское хозяйство Северо – Запада



Специализируется на **МОЛОЧНОМ ЖИВОТНОВОДСТВЕ**, свиноводстве, птицеводстве, производстве овощей и картофеля

**Механизированный
животноводческий комплекс**



В одном из цехов свиноводческого комплекса

**Сохранило своё
значение и
льноводство. Лён
перерабатывается
на комбинатах в
Пскове и Великих
Луках**

**Уборка
льна**

