

# Сибирь в XVII веке

Урок в 7 классе



# План урока

1. Повторение пройденного.
2. Изучение новой темы:
  - 2.1. Народы Сибири. (работа с контурной картой).
  - 2.2. Освоение русскими Сибири.
  - 2.3. Землепроходцы и их открытия.  
Сообщения ребят.
3. Работа с таблицей.

# *Цели урока*

Выяснить:

- какие народы населяли Сибирь;
- как шло освоение Сибири русскими;
- каково значение присоединения Сибири.

# Задание на урок

- ***Какое значение имело присоединение Сибири к России?***

# Что вы можете рассказать о России в XVII веке

КАРТА РОССИИ XVII (17) ВЕКА С ПРИСОЕДИНЕННЫМИ В РЕЗУЛЬТАТЕ

ГЕОГРАФИЧЕСКИХ ОТКРЫТИИ ТЕРРИТОРИЯМИ



**Вставьте пропущенные буквы в следующие слова и объясните что обозначает термин.**

- 1. Ат-ман**
- 2. М-нуфактура**
- 3. Сам-д-ржавие**
- 4. Сем-б-ярщ-на**






**Симеон Полоцкий  
(1629-1680)  
Просветитель,  
общественный и  
церковный деятель,  
публицист, поэт**

# Вставьте пропущенные буквы в следующие слова и объясните что обозначает термин.

1. А**т**ман — руководитель в казачьем войске.
2. М**а**нуфактура — крупное промышленное предприятие с разделением ручного труда.
3. Сам**о**державие — форма правления , когда царю принадлежит верховная власть.
4. Сем**и**боярщина — правительство России после свержения В. Шуйского в 1610 г.

# Установите соответствие портретов и имен.



патриарх  
Никон

С.Разин

Михаил  
Федорович

Протопоп  
Аввакум

Алексей  
Михайлович



# Контроль домашнего задания

1. В 60-е г. 17 века правительство стало выпускать  деньги.
2. Это стало причиной
3. Восстание казаков на Дону возглавил
4. Причина восстания была попытка нарушить принцип
5. Восстание проходило в  ГОДЫ

## Соотнесите дату и событие

### Вариант I

1649	1. Соляной бунт
1670-1671	2. Смоленская война
1648	3. Соборное уложение
1632-1634	4. Восстание С.Т.Разина

### Вариант II

1653	1. Медный бунт
1654	2. Русско-польская война
1654-1667	3. Начало реформы церкви
1662	4. Воссоединение Украины с Россией.

## Ответы

### Вариант

I

<b>1648</b>	<b>1. Соляной бунт</b>
<b>1632-1634</b>	<b>2. Смоленская война</b>
<b>1649</b>	<b>3. Соборное уложение</b>
<b>1670-1671</b>	<b>4. Крестьянская война С.Т.Разина</b>

### Вариант II

<b>1662</b>	<b>1. Медный бунт</b>
<b>1654-1667</b>	<b>2. Русско-польская война</b>
<b>1653</b>	<b>3. Начало реформы церкви</b>
<b>1654</b>	<b>4. Воссоединение Украины с Россией.</b>

# Сибирь в XVII веке



... Из века в век  
Шел крепкий русский человек  
На дальний север и восток  
Неудержимо, как  
поток.....

Он шел в безвестные края  
Пока в неведомой дали  
Он не пришел на край земли,  
Где было некуда идти  
Где поперек его пути,  
Одетый в бури и туман,  
Встал необъятный океан

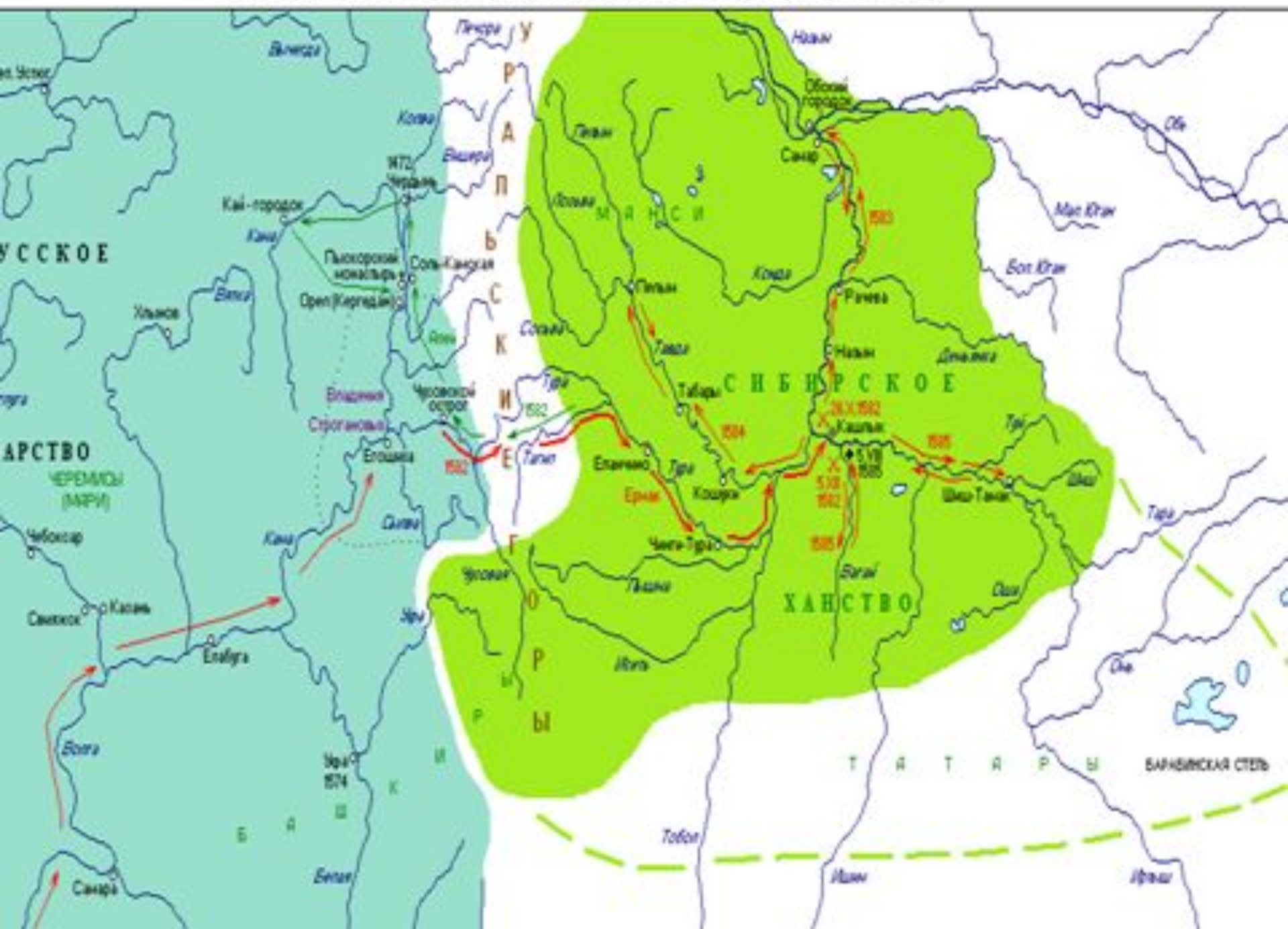
(Из старинного стихотворения)

# *Начало освоения Сибири*



- **Ерма́к Тимофе́евич**— русский казачий атаман, покоритель Сибири для Российского государства.

ПРИСОЕДИНЕНИЕ СИБИРСКОГО ХАНСТВА К РОССИИ. ПОХОД ЕРМАКА (1582 - 1585 гг.)



# Россия в XIIвеке

КАРТА РОССИИ XVII (17) ВЕКА С ПРИСОЕДИНЕННЫМИ В РЕЗУЛЬТАТЕ

ГЕОГРАФИЧЕСКИХ ОТКРЫТИИ ТЕРРИТОРИЯМИ



- Российское государство в конце XVI века
- Территории, вошедшие в состав Российского государства в XVII веке
- Путь Пояркова в 1643–1646 годах
- Путь Дежнева в 1648 году
- Путь Хабарова в 1649–1651 годах

# Сибирь и её народы


Народы Сибири





# *Сибирь и ее народы*

## *ненцы*



# Сибирь и ее народы

Бурятка





Удэгейцы



# Сибирь и ее народы

НАНАЙЦЫ

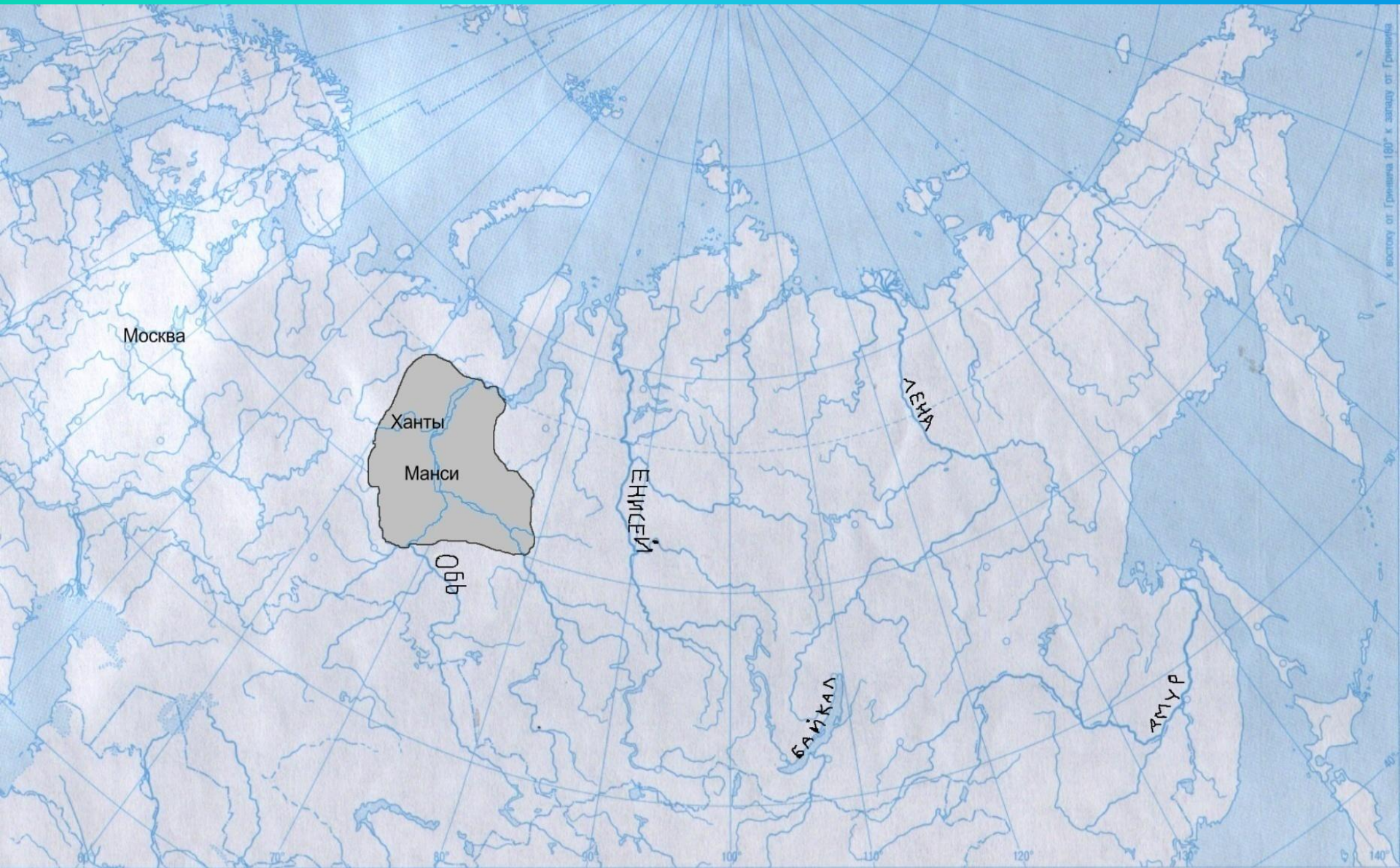


Самоназвание НАНИ — "здесьние люди"

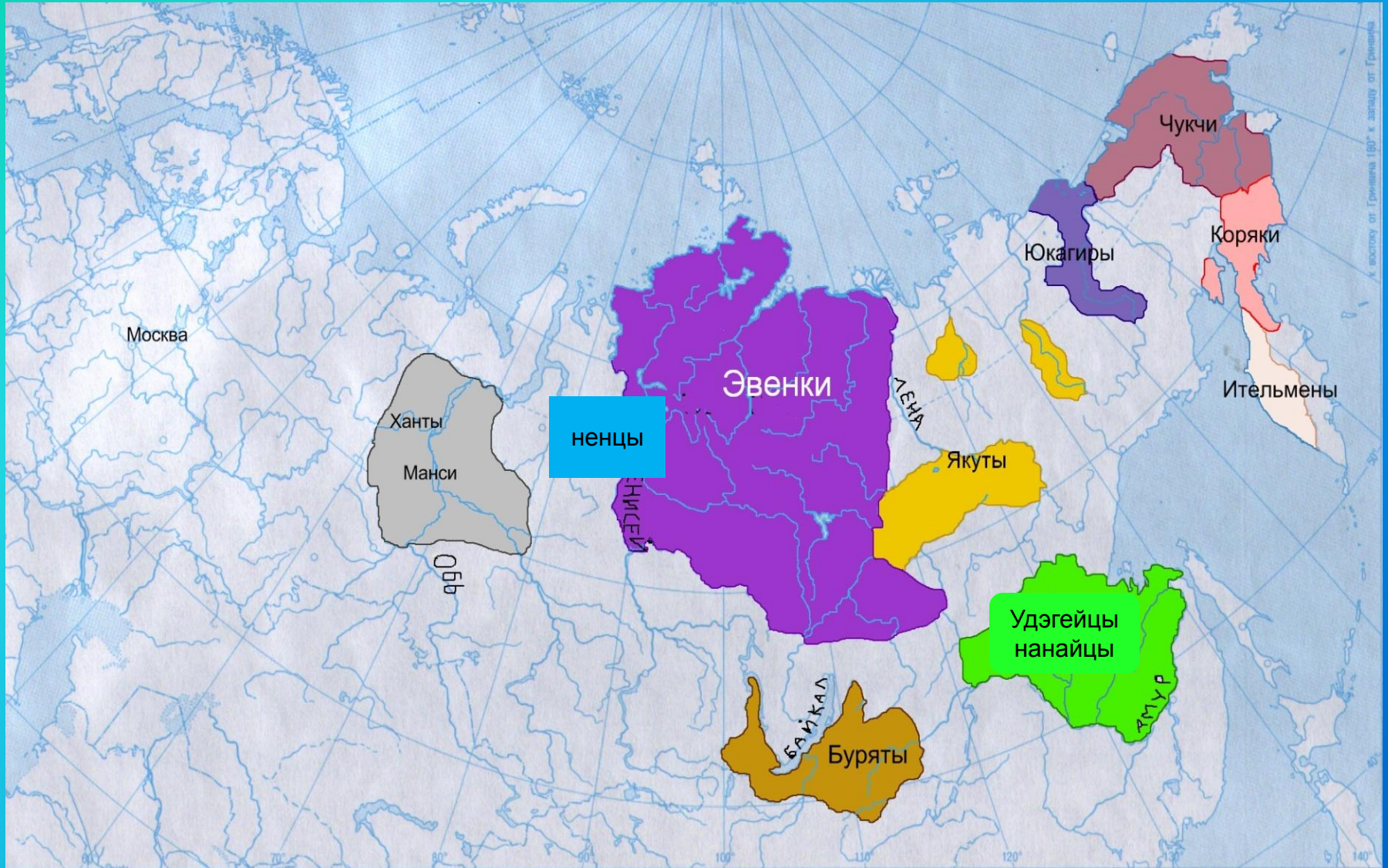
# *Работа с учебником и контурной картой*

- Какие народы жили в Сибири в XVII веке? стр.83
- На контурной карте отметить места расселения народов Сибири.

# Народы Сибири



# Народы Сибири



# Физкультминутка

# Освоение Сибири русскими

- XVI – казак Ермак Тимофеевич открыл для русских путь в Сибирь
- Чем манила Сибирь? стр. 85
- Какие группы населения двигались в Сибирь? стр.85




# Словарь

- *Коч* – большая парусная лодка
- *Мягкая рухлядь* – дорогой мех, пушнина
- *Острог* – небольшая деревянная крепость.
- *Ясак* – налог на местное население.  
Сдавался пушниной.

# *Первые русские города в XVII веке*

- Томск, Красноярск, Братск, Якутск, Иркутск.

Башня Братского острога.  
*XVII в.*



# Начало хозяйственного развития



- Одной из первых забот переселенцев было устройство на новом месте пашен: продовольственный вопрос в Сибири стоял очень остро, распространяется **хлебопашенное земледелие**.
- Таким образом, Сибирь начала развиваться и с аграрной точки зрения, училась обеспечивать себя самостоятельно.




# *Землепроходцы и их открытия*

- Послушайте сообщения об:

Иване Москвитине,  
Василии Пояркове,  
Семене Дежневеве,  
Ерофее Хабарове.


# Землепроходцы и их открытия

- **1639 год** – Иван Москвитин вышел к берегам Тихого океана.




Иван Москвитин.  
Выход к берегам  
Тихого океана.  
Художник  
П.Я. Павлинов


# 1643 год - Василий Данилович Поярков отправился на освоение земель по реке Амур.



- **1648 год** – С.И.Дежнев открыл пролив между Азией и Америкой.




Семен Дежнев





**1649-1653 годы** – Е.П.Хабаров совершил большой поход на Амур. Присоединил приамурские земли к России.



**Ерофей Хабаров**

1. С чьим именем связано присоединение Сибири?

а) Иван IV;

б) Романовы;

в) Кучум;

г) Ермак.

2. Сибирь была включена в состав России во время правления:

- а) Ивана III;
- б) Михаила;
- в) Алексея Михайловича;
- г) Ивана Калиты.

# Заполнить таблицу «Землепроходцы и мореходы»

Имя землепроходца или морехода	Когда начался поход	Открытия

# Землепроходцы и мореходы

<i>Имя землепроходца или морехода</i>	<i>Когда начался поход</i>	<i>Открытия</i>
Иван Юрьевич Москвитин	1639 год	Выход к Тихому океану
Семен Иванович Дежнев	1648 год	Открытие пролива между Азией и Америкой
Василий Данилович Поярков	1643 год	Освоение земель по реке Амур
Ерофей Павлович Хабаров	1649 – 1653 годы	Присоединение приамурских земель к России

# Задание на урок

- ***Какое значение имело присоединение Сибири к России?***

# ***Присоединение Сибири к России имело историческое значение.***

- Расширение территории, увеличение количества налогоплательщиков ясака.
- Здесь появились земледелие, города, торговля.
- Россия приобрела природную кладовую с лесами, реками и озёрами, полезными ископаемыми, драгоценными металлами.

# *Рефлексия.*

- Урок мне понравился (не понравился).
- На уроке я узнал(а), что.....



# *Домашнее задание*

- § 13
- Заполнить таблицу стр.89
- Выучить словарь