



Символы Пермского края




Пермский край
Выполнила учитель
начальных классов
Семенец Лариса Викторовна

ГЕРБ АЛЕКСАНДРОВСКОГО РАЙОНА



ФЛАГ



ГЕРБ БАРДЫМСКОГО РАЙОНА



ФЛАГ



ГЕРБ БЕРЕЗОВСКОГО РАЙОНА



- «В зеленом поле с левой лазоревой перевязью, окаймленной золотом, золотой же гонт, обремененный березой с зеленой кроной и серебряным стволом с черными полосами и корнями того же металла». Золото в гербе – символ высшей ценности, богатства, величия, постоянства, силы и великодушия. Лазоревый цвет символизирует надежду, возрождение, показывает водные богатства района. Восходящая лазоревая перевязь означает также, что основным экономическим потенциалом территории является проходящий по землям района магистральный газопровод и газоперекачивающая станция, где трудятся многие жители района. Зеленый цвет поля герба символизирует природные богатства территории, а также сельскохозяйственную направленность его развития.

ФЛАГ



ГЕРБ БОЛЬШЕСОСНОВСКИЙ РАЙОН



- сосна символизирует жизненную силу, стойкость, непоколебимость, преодоление неблагоприятных обстоятельств. Так же сосна говорит и о названии района, делая герб «гласным», что в геральдике считается одним из классических приемов создания герба; золото символизирует богатство, справедливость, уважение, великодушие; зеленая часть поля герба дополняет символику природы района и аллегорически показывает живописнейшие места, в которых обитают многочисленные виды животных и птиц, имеются редкие виды растений; лазурь — символ истины, чести и добродетели, чистого неба и водных просторов.

ФЛАГ



ГЕРБ ВЕРЕЩАГИНСКОГО РАЙОНА



В рассеченном зеленом и червленом (красном) поле золотой сноп, сопровождаемый по сторонам и внизу в зелени двумя серебряными нитевидными перевязями, в червленении — двумя выходящими косвенно снизу справа и вписанными золотыми кистями для живописи.

- золотые кисти для живописи символизируют то, что наименование «Верещагинский муниципальный район» произошло от фамилии известного русского художника В. В. Верещагина золотые кисти для живописи символизируют то, что наименование «Верещагинский муниципальный район» произошло от фамилии известного русского художника В. В. Верещагина; серебряные нити символизируют железную дорогу золотые кисти для живописи символизируют то, что наименование «Верещагинский муниципальный район» произошло от фамилии известного русского художника В. В. Верещагина; серебряные нити символизируют железную дорогу, Транссибирскую магистраль золотые кисти для живописи символизируют то, что наименование «Верещагинский муниципальный район» произошло от фамилии известного русского художника В. В. Верещагина; серебряные нити символизируют железную дорогу, Транссибирскую магистраль, ставшую основой развития хозяйства и культуры района на рубеже XIX золотые кисти для живописи символизируют то, что наименование «Верещагинский муниципальный район» произошло от фамилии известного русского художника В. В. Верещагина; серебряные нити символизируют железную дорогу, Транссибирскую магистраль, ставшую основой развития хозяйства и культуры района на рубеже XIX—XX веков; золотой снод и

ФЛАГ



-
- В серебряном поле лазоревая волнистая левая перевязь. Над ней сидящая красная белка вправо. Под ней зеленая сосна с красным стволом. Щит увенчан золотой территориальной короной о пяти зубцах.
 - Обоснование символики:
Историческое наименование поселка Гайны связано с названием места обитания (проживания) белки - гайно. Синяя перевязь символизирует реку Каму, протекающую через всю территорию района, по берегам которой селились первые жители края. Основным лесным богатством района являются сосновые леса.

ГЕРБ ГАЙНСКОГО РАЙОНА



В серебряном поле синяя (лазоревая) волнистая левая перевязь. Над ней сидящая красная белка вправо. Под ней зеленая сосна с красным стволом. Щит увенчан золотой территориальной короной о пяти зубцах.

ФЛАГ



ГЕРБ ГОРНОЗАВОДСКОГО РАЙОНА



- *В лазоревом поле на зеленой оконечности, обремененной разбросанными серебряными камнями, низкая серебряная гряда скал, из-за которой выходит вверх рука, держащая серебряный кристалл ромбовидной формы. Щит увенчан муниципальной короной установленного образца.*

«Недра Уральских гор» Недра Уральских гор, где расположен Горнозаводский муниципальный район, богаты различными полезными ископаемыми

«Недра Уральских гор, где расположен Горнозаводский муниципальный район, богаты различными полезными ископаемыми. Разработка месторождений железной руды» Недра Уральских гор, где расположен Горнозаводский муниципальный район, богаты различными полезными ископаемыми. Разработка месторождений железной руды способствовала развитию на территории района горнозаводской (металлургической) промышленности. В 1829 году» Недра Уральских гор, где расположен Горнозаводский

ФЛАГ



ГЕРБ ГРЕМЯЧИНСКОГО РАЙОНА



В рассеченном лазурью и зеленью поле золотые топор и кирка (обушок) накрест.

-
- кирка и топор символизируют, что на территории Гремячинского района в начале 1940-х годов осваивалось Гремячинское угольное месторождение и основным орудием труда шахтёров в то время были кирки и лопаты;
 - зелёное поле символизирует развитие лесной промышленности на территории района.

ФЛАГ



ГЕРБ ГУБАХИНСКОГО РАЙОНА



- *В червленом поле золотой, обращенный, восстающий и обернувшийся вправо лев, держащий правой лапой серебряную кирку, заостренную с двух концов, и сопровождаемый снизу слева серебряной выходящей остроконечной горой.*

-
- лев указывает на историческое значение представителей династии Абамелек-Лазаревых для развития Губахинского муниципального района, где они долгое время владели шахтами и заводами;
 - восстающий лев — символ будущности и перспективы;
 - кирка показывает, что долгое время основным занятием населения, проживающего на территории района, была добыча полезных ископаемых, разведка и использование земных недр;
 - гора — одна из главных достопримечательностей Губахинской земли — гора Крестовая, место горнолыжного курорта и отдыха жителей и гостей района;
 - красный цвет поля символизирует труд, достаток, красоту и праздник;
 - серебро — символ совершенства, благородства, чистоты, веры, мира;
 - золото — символ высшей ценности, богатства, величия, постоянства, прочности, силы и великодушия.

ФЛАГ



ГЕРБ ДОБРЯНСКОГО РАЙОНА



В лазоревом поле стоящая на зеленой земле золотая часовня, по краям увенчанная двумя главками, а посередине куполом с такой же главкой наверху; на всех главках — осьмиконечные кресты.

-
- золотая часовня на зеленом холме символизирует историческое произведение декоративного литья — памятник-часовню, созданный мастерами Добрянского завода в 1892 году;
 - лазоревое поле герба аллегорически характеризует Добрянский район как исключительно богатый водными ресурсами: на его территории находится Камское водохранилище, много рек и озер;
 - лазурь — символ истины, чести и добродетели, чистого неба и водных просторов;
 - зеленый цвет — символ радости, надежды, жизни, природы, лесных богатств района;
 - золото в геральдике символизирует прочность, величие, интеллект, великодушие, богатство.

ФЛАГ



ГЕРБ ЕЛОВСКОГО РАЙОНА



В золотом поле с лазоревой вогнутой главой на черной земле три зеленые ели, средняя выше.

ФЛАГ



ГЕРБ ИЛЬИНСКОГО РАЙОНА




ФЛАГ



ГЕРБ КАРАГАЙСКОГО РАЙОНА



ФЛАГ



ГЕРБ КИЗЕЛОВСКОГО РАЙОНА



ФЛАГ



ГЕРБ КИШЕРТСКОГО РАЙОНА



ФЛАГ



ГЕРБ КОСИНСКОГО РАЙОНА



ФЛАГ



ГЕРБ КОЧЁВСКОГО РАЙОНА



ФЛАГ



ГЕРБ КРАСНОВИШЕРСКОГО РАЙОНА



В пересеченном червлено-лазаревом поле серебряный олень с золотыми рогами, поднявший голову и стоящий на выходящей в оконечности золотой скале, во главе сопровождаемый золотым сияющим солнцем (без изображения лица), а в лазури — серебряными ромбами без числа. Щит увенчан золотой короной, соответствующей статусу муниципального образования.

- Красновишерский район занимает северо-восточную часть Пермского края, поэтому его жители первыми встречают рассвет, что и отражено в гербе возникающим солнцем.
- Основная фигура герба — олень Основная фигура герба — олень — красивое, гордое и свободолюбивое животное, указывает, что на территории района находится один из крупнейших в крае заповедников, где обитают дикие животные.
- Скала, на которой стоит олень — символ красивых гор и камней, являющихся объектом туристических маршрутов жителей и гостей района.
- Серебряные ромбы символизируют главное богатство Красновишерского района — природные алмазы, добыча которых ведется промышленным способом.
- Основная река территории — Вишера, показана в гербе лазоревым цветом, а красный цвет придает гербу гласность, указывая на название района: «Красновишерский». Кроме того, красный цвет в геральдике — символ мужества, самоотверженности, труда, жизнеутверждающей силы, праздника, красоты.
- Лазурь — символ чести, славы, преданности, истины, добродетели, чистой воды и неба.
- Серебро символизирует благородство и чистоту помыслов и поступков.
- Золото в геральдике — прочность, величие, интеллект, великодушие, богатство.

ФЛАГ



ГЕРБ КРАСНОКАМСКОГО РАЙОНА



ФЛАГ



ГЕРБ КУДЫМКАРСКОГО РАЙОНА



ФЛАГ



ГЕРБ КУЕДИНСКОГО РАЙОНА



ФЛАГ



ГЕРБ КУНГУРСКОГО РАЙОНА



ФЛАГ



ГЕРБ ЛЫСЬВЕНСКОГО РАЙОНА



ФЛАГ



ГЕРБ НЫТВЕНСКОГО РАЙОНА



ФЛАГ



ГЕРБ ОКТЯБРЬСКОГО РАЙОНА



ФЛАГ



ГЕРБ ОРДИНСКОГО РАЙОНА



ФЛАГ



ГЕРБ ОСИНСКОГО РАЙОНА



ФЛАГ



ГЕРБ ОХАНСКОГО РАЙОНА



ФЛАГ



ГЕРБ ОЧЁРСКОГО РАЙОНА



ФЛАГ



ГЕРБ ПЕРМСКОГО РАЙОНА



ФЛАГ



СИВИНСКИЙ РАЙОН



ФЛАГ



ГЕРБ СОЛИКАМСКОГО РАЙОНА



ФЛАГ



ГЕРБ СУКСУНСКОГО РАЙОНА



ФЛАГ



ГЕРБ УИНСКОГО РАЙОНА



ФЛАГ



ГЕРБ УСОЛЬСКОГО РАЙОНА




ФЛАГ



ГЕРБ ЧАЙКОВСКОГО РАЙОНА



ФЛАГ



ГЕРБ ЧАСТИНСКОГО РАЙОНА



ФЛАГ



ГЕРБ ЧЕРДЫНСКОГО РАЙОНА



ФЛАГ



ГЕРБ ЧЕРНУШИНСКОГО РАЙОНА



ФЛАГ



ГЕРБ ЧУСОВСКОГО РАЙОНА



ФЛАГ



ГЕРБ ЮРЛИНСКОГО РАЙОНА



ФЛАГ




ЮСЬВИНСКИЙ РАЙОН



ФЛАГ



ГЕРБ КОМИ-ПЕРМЯЦКОГО ОКРУГА



ФЛАГ

