


СИНГАПУР



Презентацию подготовила
ученица 11 класса «В»
школы № 1939
Панькив Анна.
Руководитель: Чернухина
Татьяна Григорьевна



Содержание презентации

- Общие сведения о стране
- Экономико-географическое положение
- Природные условия и ресурсы
- Население и трудовые ресурсы
- Хозяйство и специализация
- Территориальная структура
- Международные отношения
- Экология

СИНГАПУР: сведения о стране



- Республика Сингапур, город-государство в Юго-Восточной Азии, входящий в состав Содружества.
- Главой государства является президент, законодательный орган – однопалатный парламент
- Территория страны включает небольшой остров Сингапур (**42 км** в длину и **23 км** в ширину), а также несколько соединённых островков, расположенных у Южной оконечности п-ова Малакка.
- Общая площадь - **648 кв. км**
- С севера Сингапур от Малайзии отделил пролив Джохор, а с юга от Индонезии – Сингапурский пролив.



Экономико-географическое положение



- Экономико - географическое положение Сингапура оказало сильное влияние на экономическое развитие города, основой которого издавна являются разнообразные внешнеторговые операции, большей частью реэкспортные.
- **Сингапур** стал крупным рынком натурального каучука, продуктов кокосовой пальмы, древесины, пряностей, фруктов, кофе, олова, нефти.

Экономико-географическое положение



- После 1960-х гг. в числе товаров внешней торговли наряду с традиционными появилась продукция новых отраслей промышленности
- По размерам грузооборота порт Сингапур является одним из крупнейших в мире, центр бункеровки судов.
- Сингапур превратился в финансовый центр



Природные условия

- Относительно постоянные температуры в течение года: 26 – 28 ° С.
- Господствует экваториальный муссонный климат .
- Высокая влажность и постоянные дожди: около 2400 мм осадков в год. Дождливый сезон бывает в ноябре – феврале, «зимой» облачность снижает температуру воздуха



Население Сингапура

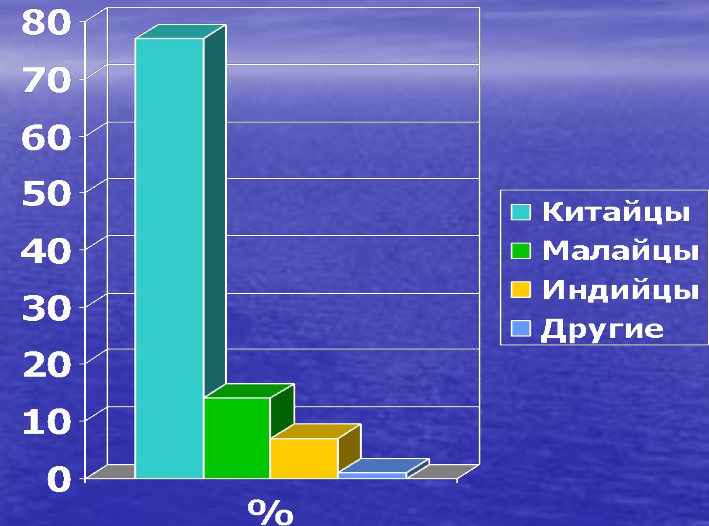


- **Общая численность:** 4 млн. 183 тыс. человек.
- **Плотность населения** 4884 человек на 1 кв. км. Благодаря проводившейся правительством программе планирования семьи высокая рождаемость сократилась. Почти всё население проживает в столице страны – городе Сингапуре.
- **Коренные обитатели** острова – малайцы.

Население Сингапура

● Национальный состав:

77,3% - китайцы
14,1% - малайцы
7,3% - индийцы
1,3% - пакистанцы, шриланкийцы и другие.



● В религиозном отношении


32% – буддисты
22% - приверженцы даосизма
15% - мусульмане
13% - христиане
3% - индуисты.




ХОЗЯЙСТВО



ХОЗЯЙСТВО



ХОЗЯЙСТВО



ХОЗЯЙСТВО



Сельское хозяйство

- Обрабатывается всего около 20% территории, под лесами 8% территории острова.
- Небольшие плантации каучуконосов, кокосовых пальм, пряностей, табака, огородных и плодовых (ананасы) культур.



- Свиноводство и птицеводство.
- Рыболовство преимущественно в прибрежных водах

Непроизводственная сфера



- Фондовая биржа Сингапура – место притяжения для большей части личного богатства, накопленного в Юго – Восточной Азии.
- Сингапур – крупный центр иностранного туризма.
- Финансовый центр и источник технической и коммерческой информации для соседних стран.
- Почти все капиталовложения и инициативы в бизнесе поступают из-за границы.



Территориальная структура



- Город расположен на юге острова на берегу Сингапурского пролива.
- Вместе с пригородами город занимает $\frac{1}{4}$ всей территории.
- Остальные населённые пункты представляют собой типичные промышленные парки.



Международные отношения

- Сингапур – член британского Содружества, ООН и Ассоциации государств Юго – Восточной Азии (АСЕАН)
- Заявляет о своей приверженности идеям неприсоединения, но связан военными соглашениями с США, Малайзией и Великобританией.
- Имеет дипломатические отношения с Российской Федерацией (установлены с СССР в 1968 г.).



Экология

- Благодаря активной природоохранной политике, строительству очистных сооружений, очень строгим мерам по сохранению чистоты Сингапур стал самым экологически чистым государством в зарубежной Азии.
- Это одно из немногих мест в экваториальном и тропическом поясе, где сырую воду можно пить прямо из водопровода.



Источники информации

- Мультимедиа учебник « География 10 класс ».
- CD « Туристический атлас мира Кирилла и Мефодия».
- В.П.Максаковский «Экономическая и социальная география мира 10 класс», «Просвещение» 2000г.
- Гимн - www.mids.ru