


Словацчина



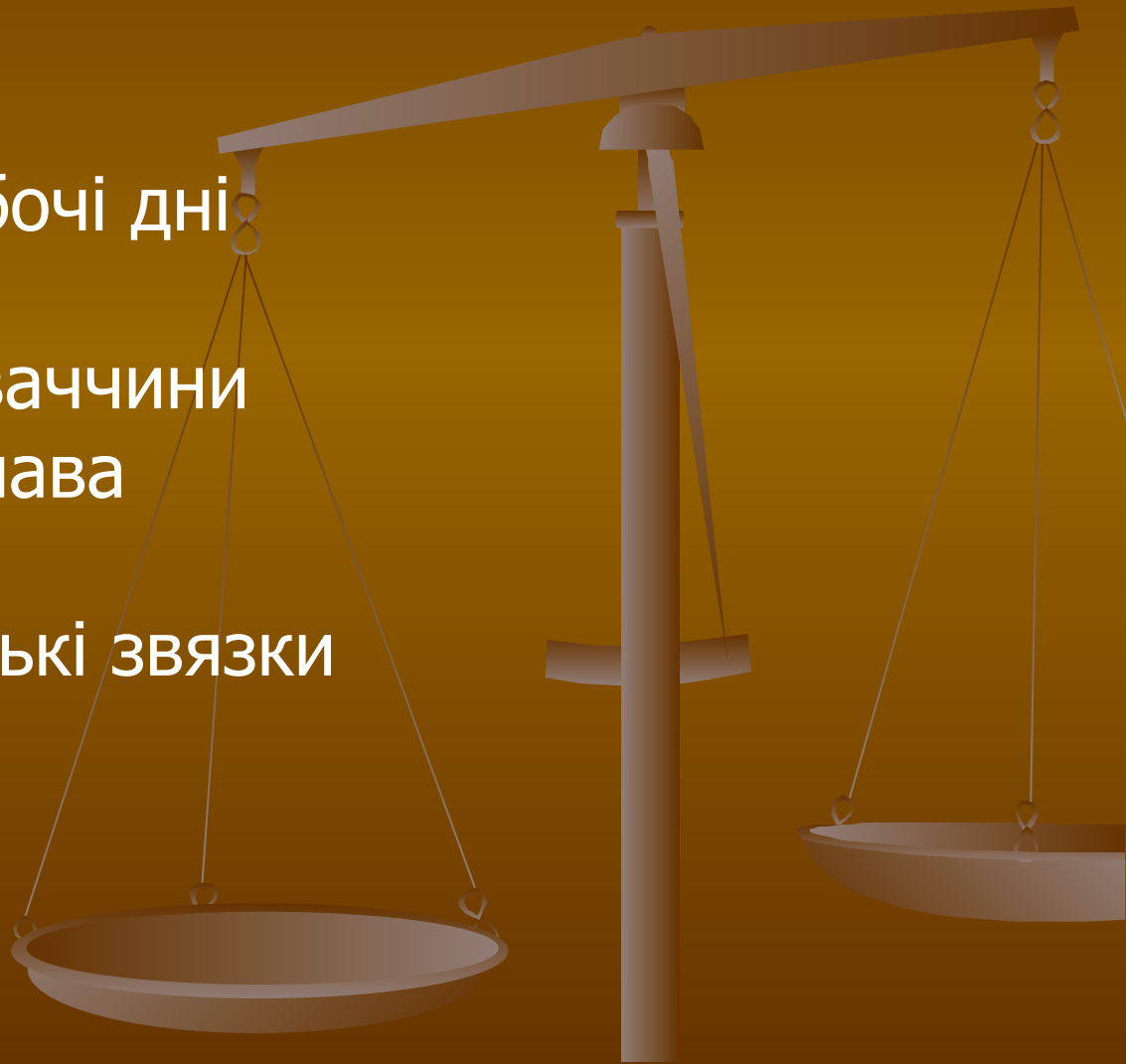
Прапор Словацчини



Герб Словацчини

ЗМІСТ

- Географія
- Мапа Словаччини
- Святкові та неробочі дні
- Фотогалерея
- Письменники Словаччини
- Столиця – Братислава
- Спорт
- Словацько-українські звязки
- Загальне



Географія

Словаччина розташована у центрі Східної Європи в південно-західній частині Карпат, у сточищі середнього Дунаю, між Польщею на півночі і Угорщиною на півдні, Чехією (Моравією) на заході і Україною (Закарпаттям) на



Словаччина



Мапа Словаччини



Св'яткові та неробочі дні



1 січня – Новий рік, День виникнення Словацької Республіки. 6 січня – Православне Різдво, 26 січня – Хрещення, березень-квітень – Великдень, 1 травня – Свято праці, 8 травня – День звільнення від фашизму, 5 липня – День слов'янських проповідників Кирила і Мефодія, 29 серпня – роковини Словацького національного повстання 1944 р. 1 вересня – День Конституції Словацької Республіки, 1 листопада – День Всіх Святих, 25 і 26 грудня – Різдво.

Фотогалерея



Письменники Словаччини



Богуслав Табліц

- Табліц заснував в Пресбурзі «Товариство чесько-словацької літератури і мови» з метою видавати на зрозумілій народу чеській мові простонародні і шкільні книги. Заснування цього товариства була причиною якщо не процвітання словацької літератури, то появи в пресбурзькому ліцеї кафедри словацької мови, для чого товариство зібрало великий капітал. Зайняти кафедру запрошений був Юрай Палкович. Товариство скоро розпалося, але кафедра продовжувала існувати. Молодь мала можливість слухати історію свого народу на рідній мові.
- 1812 Табліц був одним із засновників нового «Літературного товариства Гірських Міст» (нім. *Bergstädte*). Результат - відкриття кафедри словацької мови і в Банській Штьявниці. Це товариство також розпалося.



Столиця - Братислава



словац.

словац.



Грасалковичів з
канцелярією президента



Братиславський замок



Спорт

и видамими спорту в Словаччині є футбол, гандбол, теніс. Найпопулярнішими видами спорту в Словаччині є футбол, гандбол, теніс,

баскетбол, волейбол, боротьба, боротьба, легка атлетика, бокс, слаломний каякінг,

велоспорт, боротьба, легка атлетика, бокс, слаломний каякінг, велоспорт та інші. Серед зимових

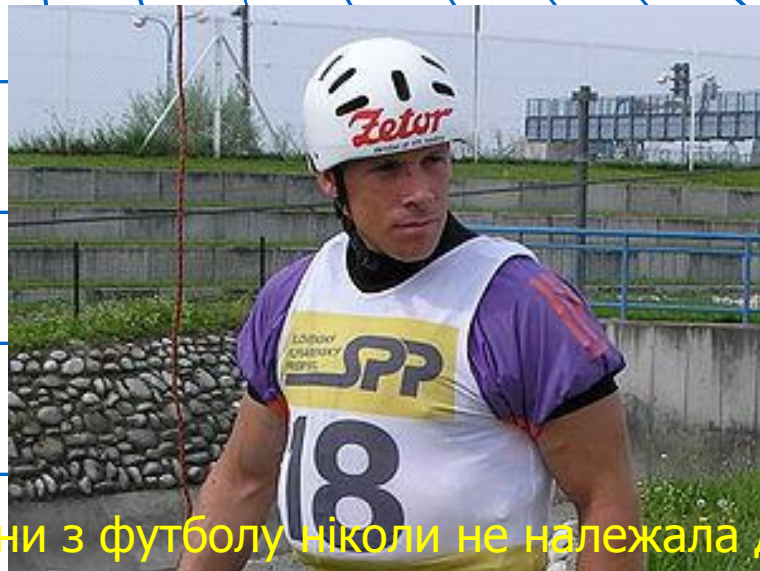
видів спорту популярний хокей та лижний спорт, боротьба, легка атлетика, бокс, слаломний каякінг,

велоспорт та інші. Серед зимових видів спорту популярний хокей та лижний спорт,

боротьба, легка атлетика, бокс, слаломний каякінг, велоспорт та інші. Серед зимових

видів спорту популярний хокей та лижний спорт, боротьба, легка атлетика, бокс, слаломний каякінг,

велоспорт та інші. Серед зимових видів спорту популярний хокей та лижний спорт, боротьба, легка атлетика, бокс, слаломний каякінг,



Збірна Словаччини з футболу ніколи не належала до ширшої еліти, однак в 2010 р. вперше пробилася кваліфікацією і взяла участь в Чемпіонаті світу з футболу у ПАР. Збірна Словаччини з футболу ніколи не належала до ширшої еліти, однак в 2010 р. вперше пробилася кваліфікацією і взяла участь в Чемпіонаті світу з футболу у ПАР, де у груповому етапі змогла перемогти Збірну Італії з футболу та вийти у плей-оф. Збірна Словаччини з футболу ніколи не належала до ширшої еліти, однак в 2010 р. вперше пробилася кваліфікацією і взяла участь в Чемпіонаті світу з футболу у ПАР, де у груповому етапі змогла перемогти Збірну Італії з футболу та вийти у плей-оф. Збірна Словаччини з футболу ніколи не належала до ширшої еліти, однак в 2010 р. вперше пробилася кваліфікацією і взяла участь в Чемпіонаті світу з футболу у ПАР, де у груповому етапі змогла перемогти Збірну Італії з футболу та вийти у плей-оф.

Учасниця держави в Олімпійських іграх змагання у матаномному каякінгу, боротьбі, лігах і здійснює контроль державним в Олімпійських іграх у Словаччині національний комітет. Останнім Словачькі спортсмени здобували медалі передусім у слаломному каякінгу,

боротьбі, стрільничих дисциплінах, боксі, легкій атлетіці, велоспорті та інших зимових видах спорту.

Учасниця держави в Олімпійських іграх змагання у матаномному каякінгу, боротьбі, лігах і здійснює контроль державним в Олімпійських іграх у Словаччині національний комітет. Останнім Словачькі спортсмени здобували медалі передусім у слаломному каякінгу,

боротьбі, стрільничих дисциплінах, боксі, легкій атлетіці, велоспорті та інших зимових видах спорту.

Словацько-українські зв'язки

Мають давні традиції. Українці і словаки межують між собою на довжині бл. 200 км на території Пряшівщини. Мають давні традиції. Українці і словаки межують між собою на довжині бл. 200 км на території Пряшівщини, центр якої Пряшів. Мають давні традиції. Українці і словаки межують між собою на довжині бл. 200 км на території Пряшівщини, центр якої Пряшів став осередком української культури. Мають давні традиції. Українці і словаки межують між собою на довжині бл. 200 км на території Пряшівщини, центр якої Пряшів став осередком української культури в Словаччині. За деякими джерелами, словаки — найближчі «генетичні родичі» українців: обидва народи мали подібну соц. структуру, побут, мову і нар. творчість. врешті, їх єднала до 1918 спільна неволя угор. поневолення. Попри це, їх в малій мірі, Галичиною.



Даниїл Крман



Карл XII

Через Бгидавна проходить Закарпаттям та шляхи, які зв'язували Україну з Зах. та Півд. Європою. Уже з середньовіччя на Україну їздили словацькі мандрівні торгівці і ремісники. Значна частина провідного духовенства Закарпаття, з якого пізніше виходили єп. чи проф. богословських шкіл, вчилася у 18. в. у Трнавській богословській семінарії. У Трнаві були надруковані і перші кн. для закарп. українців: «Катехизис» (1698), «Буквар» (1699) та «Краткоє припадков моральних собраніє» (1727).

Цікавий опис своєї подорожі на Україну зробив словак Даниїл Крман, який у 1708 — 09 на доручення семигородського кн. відвідав тут швед. короля Карла XII та зустрічався з І. Мазепою та зустрічався з І. Мазепою. Під час своїх подорожей на С. побував Г. Сковорода.

ЗАГАЛЬНЕ

- ❖ **Авіатранспорт.** У Братиславі розташовується міжнародний аеропорт. Внутрішніх авіарейсів в Словаччині немає.
- ❖ **Автомобільний транспорт.** Протяжність автодоріг – 17,9 тис. км. У Словаччині можна орендувати автомобіль або скористатися послугами численних рейсових автобусів, чії маршрути пролягають у всі країни, що граничать з республікою.
- ❖ **Залізничний транспорт.** Довжина залізниць — 3,6 тис. км.
- ❖ **Водний транспорт.** Судноплавство Дунаємю, порти: Братислава і Комарно.
- ❖ **Соціально-політичний пристрій.** У країні діє Конституція, прийнята в 1992 р. Глава держави – президент, що обирається парламентом таємним голосуванням строком на п'ять років. Єдиний конституційно-законодавчий і законодавчий орган – Національна рада (однопалатний парламент).
- ❖ **Населення** – 5,3 млн. осіб; близько 87 % – словаки, а також угорці, чехи, українці, німці, поляки, євреї, досить велика етнічна група циганів.



ЗАГАЛЬНЕ

- ▶ **Офіційна мова** – словацька. Багато хто розуміє угорську, німецьку і англійські мови.
- ▶ **Релігія.** Велика частина віруючих – католики. У країні активно діють Римсько-католицька церква (60 % віруючих), словацька євангельська церква (6 % віруючих), реформаторська (1,6 % віруючих), православна церква (0,7 % віруючих).
- ▶ **Кухня.** Словацька кухня заснована на різних супах, кашах, варених і тушкованих овочах, смаженому і копченому м'ясі і молочних продуктах. Стиль кухні міняється залежно від регіону. Словацька кухня включає солоні і солодкі страви, приготовані з муки, зокрема галушки. Популярні спиртні напої: словацьке пиво, вино. Широко вживають мінеральні води.
- ▶ **Економіка.** Словаччина – індустріально-аграрна країна. Є чорна і кольорова металургія, машинобудування, нафтопереробна, нафтохімічна, хімічна, лісова, деревообробна, текстильна, харчова промисловість. Споруджено каскад ГЭС на річці Ваги. Головні промислові центри: Братислава і Кошіце. У сільському господарстві переважає землеробство (зернові, цукровий буряк і ін.). Розвинуте садівництво та виноградарство. В тваринництві – м'ясо-молочне скотарство.



The image features two flags waving against a light blue background. On the left is the Ukrainian national flag, consisting of two horizontal stripes of blue and yellow. On the right is the Slovakian national flag, which has three horizontal stripes of white, blue, and red, with a white double cross on a red shield in the center. The text 'ДЯКУЄМО ЗА УВАГУ' is overlaid in the center in a bold, orange, sans-serif font.

ДЯКУЄМО
ЗА
УВАГУ