

Презентация по географии на  
тему:

**Словакия**



# Словакия



- **Площадь:** 49,035 кв. км.
- **Население:** 5,381млн
- **Столица:** Братислава
- **Народы:** словаки, венгры, украинцы, чехи, цыгане, немцы, русские, поляки, евреи
- **Государственный строй:** республика


СЛОВАКИЯ (Slovensko)


Словацкая Республика (Slovenska republika)



# История

- Vв. до н.э. – территорию страны населяли фракийские племена.  
IIIв. до н.э. – появление здесь племен кельтов.  
Iв. – часть страны завоевана римлянами.  
VIв. – переселение на территорию Словакии славянских племен.  
Xв. – в составе Великоморавского государства.  
XIVв. – земли Словакии надолго вошли в состав Венгерского королевства.  
1241 – 1242 гг. – нашествие татаро-монголов.  
XVIIв. – вся территория страны включена в империю австрийских Габсбургов.  
1867г. – Словакия – часть Австро-Венгрии.  
1918г. – Мартинская декларация об образовании Чехословакии.  
1939г. – создание "самостоятельного" словацкого государства под опекой фашистской Германии.  
1941г. – присоединение Словакии к Антикоминтерновскому пакту.  
Страна приняла участие в нападении на СССР.  
1944г. – национальное словацкое восстание против немцев.  
1945г. – страна освобождена от фашистов Советской армией и включена в состав Чехословакии.  
1946г. – Словакия вступила на путь "строительства социализма".  
1969г. – создание федерации Чехии и Словакии.  
1 января 1993г. – Словакия – независимая республика







# География Словакии

- Государство в Центральной Европе
- На юге граничит с Венгрией (длина границы 515 км)
- на севере - с Польшей (444 км)
- на западе - с Чехией (215 км)
- Австрией (91 км)
- на востоке - с Украиной (90 км).






- **Общая протяженность границы** 1 355 км
- **Общая площадь страны** 48 800 км<sup>2</sup>  
(площадь суши - 48 035 км<sup>2</sup>)
- **Население:** 5 432 383 человека
- **Официальный язык:** словацкий
- **Валюта** - Словацкая крона
- **Этнический состав:** Около 87% населения ~ словаки, венгров - около 10%, другие этнические группы - украинцы, чехи, цыгане, немцы, русские, поляки, евреи
- **Туризм:** более 100000 туристов в год



- Величественные пики Высоких гор Татры тянутся вдоль северо-восточной границы Словакии с Польшей



- Леса, в основном буковые и еловые покрывают около 40% территории страны




# Политическое устройство

- Словацкая Республика (СР)
- В составе страны - 4 области
- Независимым государством Словакия стала 1 января 1993 г. после распада Чехословакии.
- **Глава государства** – президент Рудольф Шустер, избран 15 июня 1999 г., назначает главу правительства - премьер-министра.
- **Высший законодательный орган** - Национальный Совет (однопалатный парламент)
- **Самые крупные политические партии:**
  - Движение за демократическую Словакию
  - Партия демократических левых
  - Словацкая национальная партия
  - Христианско-демократическое движение



# Экономика



- **Словакия** - развитая индустриально-аграрная страна, имеет значительный промышленный потенциал
- Доля в ВВП (1994, %): сельское хозяйство — 8, промышленность 36
- Черная и цветная металлургия, машиностроительная, нефтеперерабатывающая, нефтехимическая, химическая, лесная, деревообрабатывающая, текстильная, пищевая промышленность
- Главные промышленные центры — Братислава и Кошице
- В сельском хозяйстве преобладает земледелие (зерновые, сахарная свекла и др.)
- Садоводство, виноградарство
- Судоходство по Дунаю, порты: Братислава и Комарно
- Экспорт: машины и оборудование, продукция нефтеперерабатывающей, химической и деревообрабатывающей промышленности, сельского хозяйства и др.
- Главные торговые партнеры: Чехия, Германия, Россия, Венгрия, Австрия, Италия.

# Религия




- Около 60% населения – католики
- Из протестантов больше всего кальвинистов и лютеран, а также незначительный процент населения исповедует православную религию
- Католическая церковь играет довольно заметную роль в политической жизни страны
- На территории республики находится самая большая в Европе цыганская диаспора, составляющая 300 тысяч человек. Также на территории Словакии проживают поляки, евреи, русские и украинцы.



- Лыжные курорты в Карпатах и Высоких Татрах привлекают множество туристов-горнолыжников
- В Братиславе примечательны готический собор (11 в.), францисканская церковь (13 в.), руины дворца венгерских монархов
- Словацкая академия наук включает в себя:
  - более 40 академических институтов и лабораторий
  - 14 высших учебных заведений, в том числе университет им. Яна Коменского в Братиславе
  - 234 средних специальных учебных заведения
  - 165 гимназий
  - 247 общеобразовательных школ



Братиславский  
Национальный театр



- *История горной страны Словакии неотделима от Богемии и Моравии, вместе с которыми она входила в состав Чехословакии. Она располагает хорошо развитыми традиционными отраслями промышленности, такими как металлургия, очистка углеводородов, автомобильная промышленность. Спустя несколько месяцев после получения независимости в 1993 г. Словакия выразила намерение вступить в члены ЕС. Словакия граничит с Украиной, вместе с ней является основным транспортером русского газа и является одним из основных партнеров Европейского сообщества.*

# Спасибо за внимание 😊



Над презентацией работали:

- Тимирьянов Андрей
- Лаптев Андрей