

Латвийская Республика

Презентация ученика 7а ГБОУ СОШ №998

Лучика Сергея

Руководитель: учитель географии Зверева И.А.


Словакия

- Столица - Братислава.
- Население – 5,4 млн. человек (2001) – 112 место в мире.
- Плотность населения: 109 человек на 1 кв. км.
- Площадь - 49 845 кв. км (127 место в мире).
- Самая высокая точка - пик Герлаховски-Штит (2655 м).
- Официальный язык - словацкий.
- Основная религия - католичество.
- Административно-территориальное деление: 8 краев.
- Денежная единица: евро.
- Национальный праздник: День образования Словацкой Республики - 1 января.
- Национальный гимн: "Над Татрами сверкает молния".
- Унитарное государство, парламентская республика


Географическое положение



Государственные символы

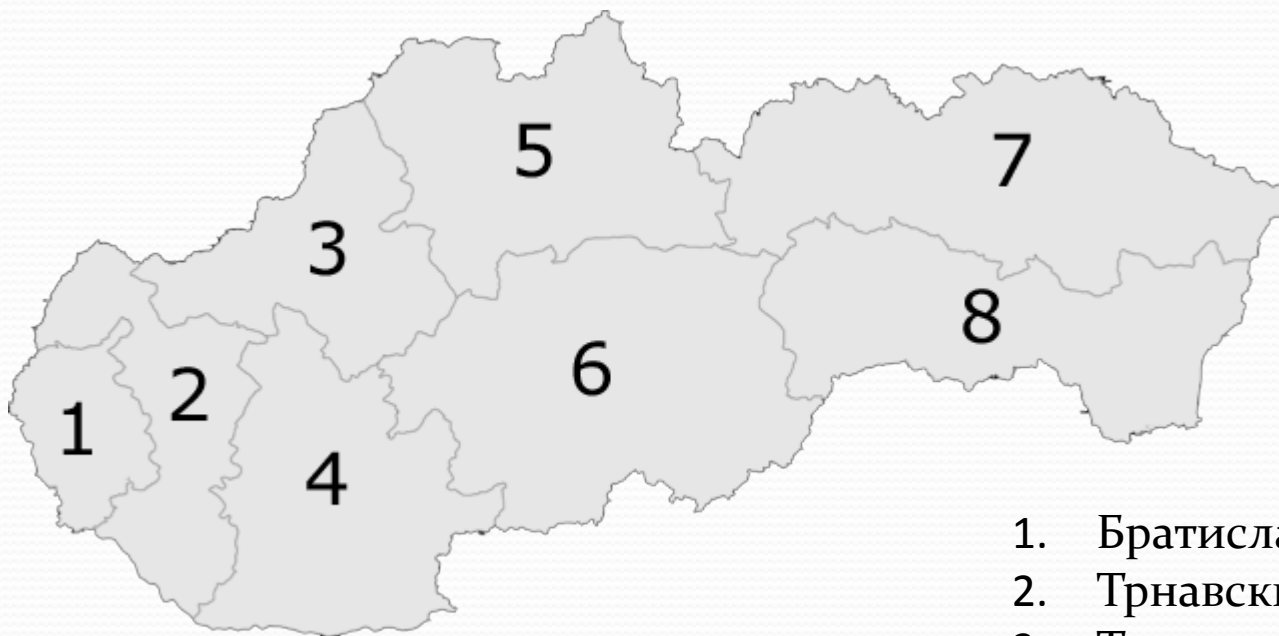


Форма правления – парламентская республика



**Иван Гашпарович –
президент Словакии**

Административное деление

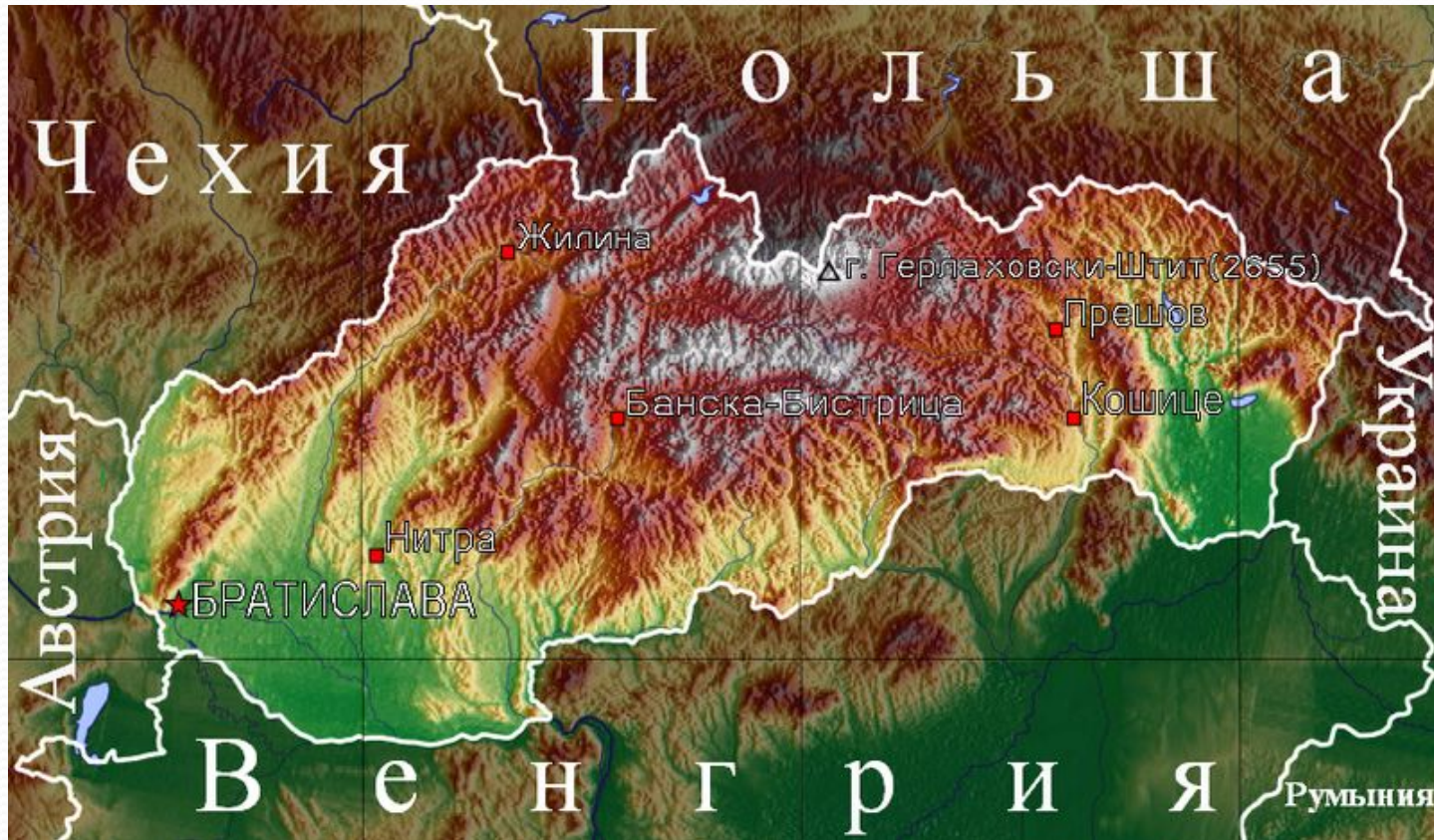


1. Братиславский край
2. Трнавский край
3. Тренчинский край
4. Нитранский край
5. Жилинский край
6. Банскобистрицкий край
7. Прешовский край
8. Кошицкий край

Словаки - западнославянский народ, являющийся основным населением Словакии.



Рельеф



В Словакии известно более 3800 пещер, из которых 39 постоянно обледенелых. В одной из них находится самый большой в мире сталагмит длиной 32,4 м.



Реки



Дунай, Ваг, Грон

Водопад Лаки



Братислава



Кошице



Прешов

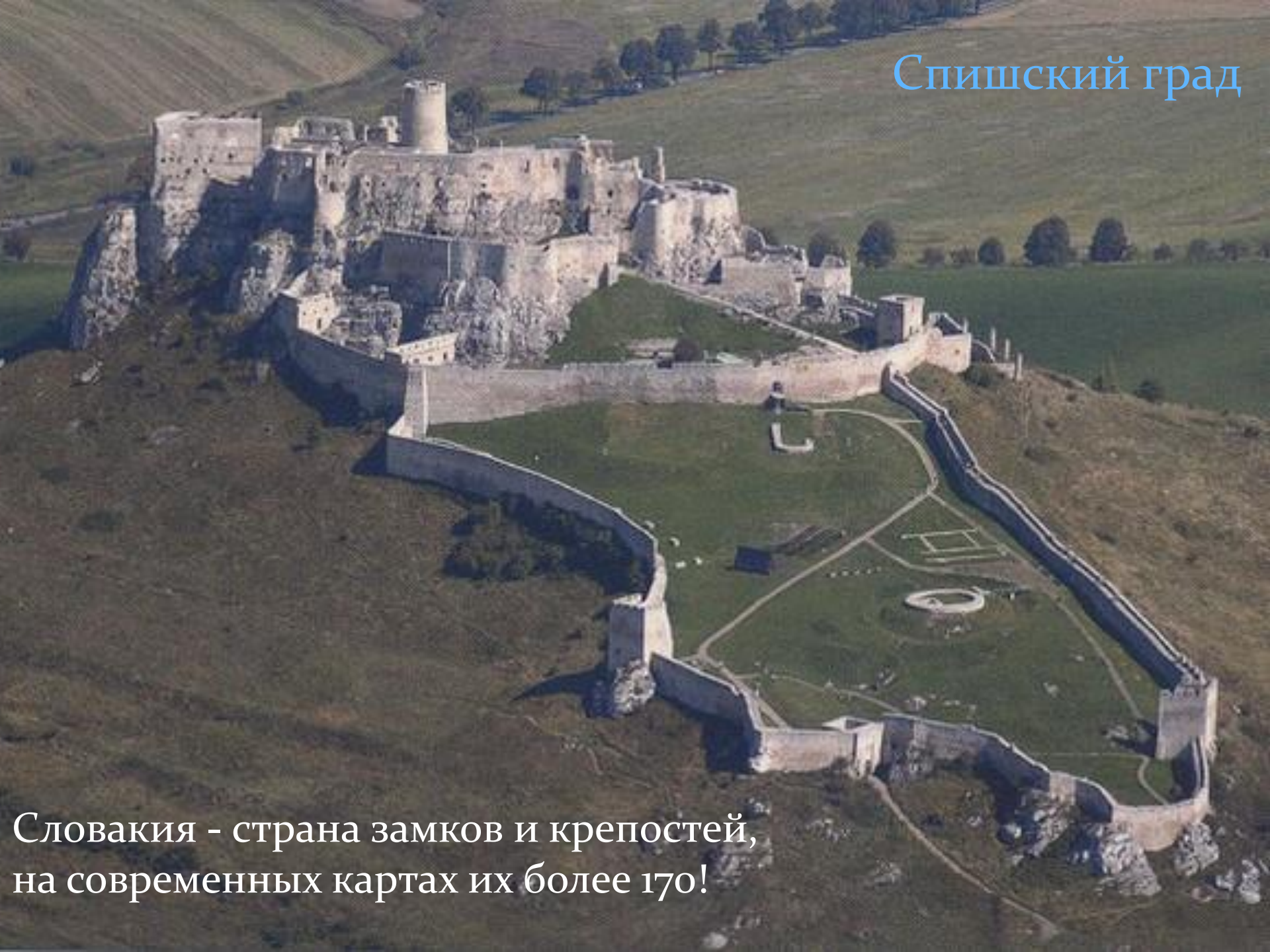





Жилина

Спишский град

Словакия - страна замков и крепостей,
на современных картах их более 170!





Памятник советским
воинам-освободителям в
Братиславе

Всего на территории Чехии
и Словакии погибло **144000**
советских солдат, из них
примерно две трети - в
Словакии.

Используемые ресурсы

- http://www.gptravel.ru/upload/kmp_modules_country_module/129873159486747300.jpg
- http://www.slorealty.ru/gallery/pic.php?mode=med&pic_id=104
- http://www.zhaba.ru/site_data/10667/objects_images/b/8/6/original/b862975473cd21348afb366a0501d8bb_64782.png
- http://old.fedpress.ru/upload/thumbs/Monday%2012th%2000f%20August%202013/id220128_w190.jpg
- http://upload.wikimedia.org/wikipedia/commons/6/6f/Slovakia_krajenumbers.png
- <http://vand.ru/i/dscrcountry/svk/ib8.jpg>

- <http://im2-tub-ru.yandex.net/i?id=152725662-15-72&n=21>
- <http://miftravel.ru/images/stories/dostoprим/slovakia/slaves-slovakia/6.jpg>
- <http://im2.tourbina.ru/photos.3/5/8/584098/big.photo/Dunay.jpg>
- http://www.photoforum.ru/f/photo/000/236/236381_98.jpg
- http://evroport.ru/content_files/user/image/slovakia/bratislava1.jpg
- <http://nefakt.info/wp-content/uploads/2012/09/image8063040511290680208.jpg>
- <http://tours-tv.com/uploads/2/photo-Presov-1.jpg>
- http://www.intergid.ru/modules/tourism/photogallery/city_resort/2866/2.jpg
- <http://static.panoramio.com/photos/large/71763418.jpg>