

Муниципальное образовательное учреждение средняя общеобразовательная школа №7 города Сафоново Смоленской области

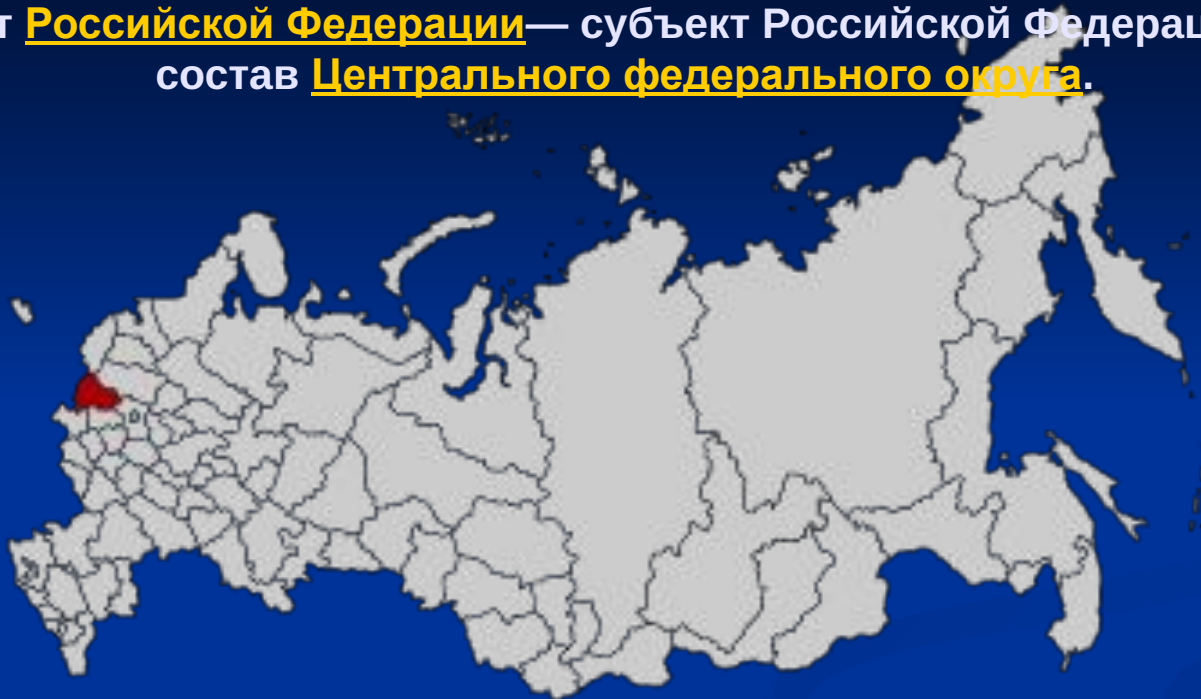


СМОЛЕНСКАЯ ОБЛАСТЬ

Бурмистрова Екатерина

Смоленская область

— субъект Российской Федерации— субъект Российской Федерации, входит в состав Центрального федерального округа.



- Административный центр — г. Смоленск.
- Граничит с Московской Граничит с Московской, Калужской Граничит с Московской, Калужской, Брянской Граничит с Московской, Калужской, Брянской, Псковской Граничит с Московской, Калужской, Брянской, Псковской и Тверской Граничит с Московской, Калужской, Брянской, Псковской и Тверской областями России, а также с Могилёвской Граничит с Московской, Калужской, Брянской, Псковской и Тверской областями России, а также с Могилёвской и Витебской Граничит с Московской, Калужской, Брянской, Псковской и Тверской областями России, а также с Могилёвской и Витебской областями Белоруссии.

12/20/2021

Образована 27 сентября 1937 года

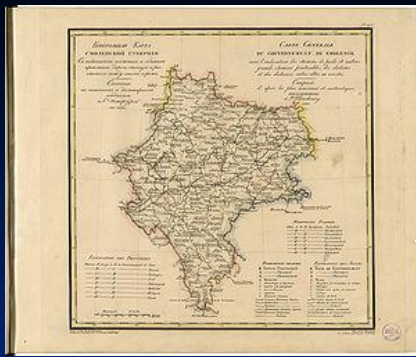
История



- Стены Смоленской крепостной стены

12/20/2021

- Смоленск является одним из ранних средневековых городов Руси. В датированной части «Повести временных лет» впервые упоминается под [862](#) Смоленск является одним из ранних средневековых городов Руси. В датированной части «Повести временных лет» впервые упоминается под 862 годом как центр племенного союза [кривичей](#) Смоленск является одним из ранних средневековых городов Руси. В датированной части «Повести временных лет» впервые упоминается под 862 годом как центр племенного союза кривичей. По Устюжнскому (Архангелогородскому) своду в записи под [863](#) Смоленск является одним из ранних средневековых городов Руси. В датированной части «Повести временных лет» впервые упоминается под 862 годом как центр племенного союза кривичей. По Устюжнскому (Архангелогородскому) своду в записи под 863 годом, когда [Аскольд](#) Смоленск является одним из ранних средневековых городов Руси. В датированной части «Повести временных лет» впервые упоминается под 862 годом как центр племенного союза кривичей. По Устюжнскому (Архангелогородскому) своду в записи под 863 годом, когда Аскольд и [Дир](#) Смоленск является одним из ранних средневековых городов Руси. В датированной части «Повести временных лет» впервые упоминается под 862 годом как центр племенного союза кривичей. По Устюжнскому (Архангелогородскому) своду в записи под 863 годом, когда Аскольд и Дир в походе из [Новгорода](#) Смоленск является одним из ранних средневековых городов Руси. В датированной части «Повести временных лет» впервые упоминается под 862 годом как центр племенного союза кривичей. По Устюжнскому (Архангелогородскому) своду в записи под 863 годом, когда Аскольд и Дир в походе из Новгорода в [Царьград](#) Смоленск является одним из ранних средневековых городов Руси. В датированной части «Повести временных лет» впервые упоминается под 862 годом как центр племенного союза



По Андрусовскому перемирию
 Карта Смоленской губернии
 1821 года

По Андрусовскому перемирию в 1667
 Смоленск был возвращен себе Россией.
 С 1708 становится губернским городом.
 В 1812 в окрестностях города
 — Смоленское сражение, в ходе которого
 французская армия потеряла более 20 тысяч человек.

- 30—31 декабря 1918 года в Смоленске было создано белорусское Временное революционное рабоче-крестьянское правительство во главе с Д. Ф. Жилуновичем

30—31 декабря 1918 года в Смоленске было создано белорусское Временное революционное рабоче-крестьянское правительство во главе с Д. Ф. Жилуновичем. 1 января 1919 года Временное революционное правительство опубликовало манифест, провозгласивший образование Советской Социалистической Республики Беларусь

30—31 декабря 1918 года в Смоленске было создано белорусское Временное революционное рабоче-крестьянское правительство во главе с Д. Ф. Жилуновичем. 1 января 1919 года Временное революционное правительство опубликовало манифест, провозгласивший образование Советской Социалистической Республики Беларусь. 5 января 1919 года Временное революционное правительство опубликовало манифест, провозгласивший образование Советской Социалистической Республики Беларусь.



Этнографическая карта 1903 года

Смоленское сражение, которое существенно задержало наступление германских войск на Москву. Оборона самого города продолжалась с 15 июля по 28 июля (см. Оборона Смоленска). 16 июля 1941 город был оккупирован германскими войсками.

Смоленск был освобожден от немцев 25 сентября Смоленск был освобожден от немцев 25 сентября 1943 Смоленск был освобожден от немцев 25 сентября 1943 в ходе Смоленско-Рославльской операции Смоленск был освобожден от немцев 25 сентября 1943 в ходе Смоленско-Рославльской операции. В освобождении принимали участие части и соединения Западного фронта:

- 68 армия 68 армия - 199-я стрелковая дивизия (полковник Кононенко, Матвей Прокофьевич)
- 31 армия 31 армия - 215-я стрелковая дивизия (генерал-майор Иовлев, Сергей Иванович) 31 армия - 215-я стрелковая дивизия (генерал-майор Иовлев, Сергей Иванович), 82-я стрелковая дивизия (генерал-майор Писарев, Иван Васильевич) 31 армия - 215-я стрелковая дивизия (генерал-майор Иовлев, Сергей Иванович), 82-я стрелковая дивизия (генерал-майор Писарев, Иван Васильевич), 133-я стрелковая дивизия (полковник Казишвили, Михаил Зурабович) 31 армия - 215-я стрелковая дивизия (генерал-майор Иовлев, Сергей Иванович), 82-я стрелковая дивизия (генерал-майор Писарев, Иван Васильевич), 133-я стрелковая дивизия (полковник Казишвили, Михаил Зурабович), 331-я стрелковая дивизия (генерал-майор Берестов, Петр Филиппович)
- 5 армия 5 армия - 312-я стрелковая дивизия (генерал-майор полковник, Александр Гаврилович) 5 армия - 312-я стрелковая дивизия (генерал-майор полковник, Александр Гаврилович), 207-я стрелковая дивизия (полковник Переверткин, Семен Никифорович) 5 армия - 312-я стрелковая дивизия (генерал-майор полковник, Александр Гаврилович), 207-я стрелковая дивизия (полковник Переверткин, Семен Никифорович), 152-й укрепленный район (полковник Зорин, Николай Тимофеевич)

12/20/2021 ■ 1-й гвардейский авиационный корпус дальнего действия (генерал-майор авиации Юханов, Дмитрий Петрович)

8-й авиационный корпус дальнего действия (генерал-майор авиации)

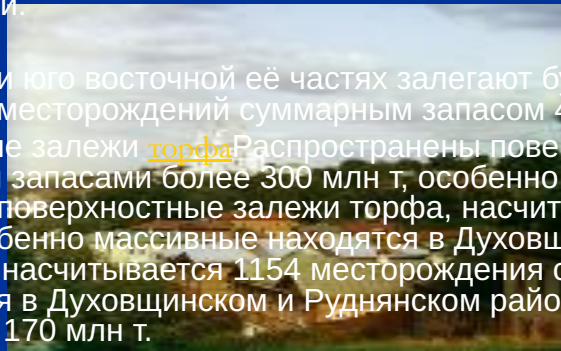
Административно-территориальное устройство и местное самоуправление

- С 2006 года на территории области существуют 350 муниципальных образований, из них:
- 2 городских округа
- 25 муниципальных районов
- 25 городских поселений
- 298 сельских поселений
- **Городские округа:** Смоленск
Смоленск Десногорск
- **Муниципальные районы:**
Велижский Велижский, Вяземский Вяземский, Гагаринский Велижский, Вяземский, Гагаринский, Глинковский Велижский, Вяземский, Гагаринский, Демидовский Велижский, Вяземский, Гагаринский, Дорогобужский Велижский, Вяземский, Гагаринский, Духовщинский Велижский, Вяземский, Гагаринский, Ельнинский Велижский, Вяземский, Гагаринский, Жуковский Велижский, Вяземский, Гагаринский, Краснинский Велижский, Вяземский, Гагаринский, Крупковский Велижский, Вяземский, Гагаринский, Луховичский Велижский, Вяземский, Гагаринский, Монастырский Велижский, Вяземский, Гагаринский, Новодугинский Велижский, Вяземский, Гагаринский, Починковский Велижский, Вяземский, Гагаринский, Рославльский Велижский, Вяземский, Гагаринский, Руднянский Велижский, Вяземский, Гагаринский, Сельчовский Велижский, Вяземский, Гагаринский, Сычевский Велижский, Вяземский, Гагаринский, Темкинский Велижский, Вяземский, Гагаринский, Угранский Велижский, Вяземский, Гагаринский, Хиславичский Велижский, Вяземский, Гагаринский, Холм-Жирковский Велижский, Вяземский, Гагаринский, Шумячский Велижский, Вяземский, Гагаринский, Ярцевский Велижский, Вяземский, Гагаринский



География

- Смоленская область расположена в центральной части Восточно-Европейской платформы Смоленская область расположена в центральной части Восточно-Европейской платформы, на западе Европейской части России, на границе с Белоруссией. Область протянулась на 255 км с севера на юг и на 285 км с запада на восток.
- **Рельеф** : В целом поверхность волнистая, с холмистыми участками и сравнительно глубоко врезанными речными долинами.
- Большая часть территории находится в пределах Смоленской Большая часть территории находится в пределах Смоленской, Духовщинской Большая часть территории находится в пределах Смоленской, Духовщинской (до 282 м) и Вяземской Большая часть территории находится в пределах Смоленской, Духовщинской (до 282 м) и Вяземской возвышенностей. Максимальная отметка региона — 321 м у деревни Марьино Большая часть территории находится в пределах Смоленской, Духовщинской (до 282 м) и Вяземской возвышенностей. Максимальная отметка региона — 321 м у деревни Марьино Вяземского района Большая часть территории находится в пределах Смоленской, Духовщинской (до 282 м) и Вяземской возвышенностей. Максимальная отметка региона — 321 м у деревни Марьино Вяземского района. На северо-западе — моренные гряды (Слободская Большая часть территории находится в пределах Смоленской, Духовщинской (до 282 м) и Вяземской возвышенностей. Максимальная отметка региона — 321 м у деревни Марьино Вяземского района. На северо-западе — моренные гряды (Слободская (до 241 м) и другие), участки Витебской Большая часть территории находится в пределах Смоленской, Духовщинской (до 282 м) и Вяземской возвышенностей. Максимальная отметка региона — 321 м у деревни Марьино Вяземского района. На северо-западе — моренные гряды (Слободская (до 241 м) и другие), участки Витебской (до 232 м) и Валдайской возвышенностей Большая часть территории находится в пределах Смоленской, Духовщинской (до 282 м) и Вяземской возвышенностей. Максимальная отметка региона — 321 м у деревни Марьино Вяземского района. На северо-западе — моренные гряды (Слободская (до 241 м) и другие), участки Витебской (до 232 м) и Валдайской возвышенностей. На востоке участок Московской возвышенности (высоты до 255 м).
- Низины — Вазузская, Верхнеднепровская, Березинская; Приднепровская низменность Низины — Вазузская, Верхнеднепровская, Березинская; Приднепровская низменность на крайнем юге области с абсолютными отметками от 175 до 180 м и Прибалтийская Низины — Вазузская, Верхнеднепровская, Березинская; Приднепровская низменность на крайнем юге области с абсолютными отметками от 175 до 180 м и Прибалтийская в северо-западной части где находится самая низкая отметка — 141 м по берегу реки Западная Двина на границе с Белоруссией.
- **Полезные ископаемые:**
- В недрах области в восточной и юго-восточной её частях залегают бурые угли Подмосковного угольного бассейна. Детально разведаны около 30 месторождений суммарным запасом 400 млн т.
- Распространены поверхностные залежи торфа Распространены поверхностные залежи торфа, насчитывается 1154 месторождения с общими запасами более 300 млн т, особенно массивные находятся в Духовщинском Распространены поверхностные залежи торфа, насчитывается 1154 месторождения с общими запасами более 300 млн т, особенно массивные находятся в Духовщинском и Руднянском Распространены поверхностные залежи торфа, насчитывается 1154 месторождения с общими запасами более 300 млн т, особенно массивные находятся в Духовщинском и Руднянском районах. Насчитывается 233 месторождения сапропелей с общими запасами 170 млн т.



Наука, образование и культура

- Основные научные и проектные учреждения в регионе:
- НИПиКТИ оснований и подземных сооружений им. Н. М. Герсеванова (филиал ГНЦ «Строительство»)
- НИИ Сельского хозяйства
- ЦНИИ Строительных конструкций
- ГНИИ Машиностроения
- Смоленский СОЮЗДОРНИИ
- Инфарм
- КБ ОАО Источники тока
- Машиностроительное КБ, Смоленский филиал
- ПКБ ОАО Смоленскэнерго
- ПКБ филиал ЦПКТЬ Текстильпром
- ОАО СКТЬ Систем программного управления
- СКТЬ ГУП ПО Кристалл
- ООО ПТЬ Технолог



- Основные образовательные учреждения:
- Смоленский филиал московского энергетического института (технический университет)
- Смоленский гуманитарный университет
- Смоленский государственный университет
- Смоленская государственная медицинская академия
- Смоленский сельскохозяйственный институт
- Военная академия войск ПВО СВ РФ
- Смоленский государственный институт физической культуры
- Смоленский государственный институт искусств
- Духовная семинария
- Основная исповедуемая религия — православие Основная исповедуемая религия — православие. В области особенно известны три крупных православных монастыря: Авраамиев Основная исповедуемая религия — православие. В области особенно известны три крупных православных монастыря: Авраамиев в Смоленске Основная исповедуемая религия — православие. В области особенно известны три крупных православных монастыря: Авраамиев в

Сельское хозяйство

- Ведущая отрасль сельского хозяйства — животноводство (более 55 % стоимости продукции отрасли) молочно-мясного направления. поголовье крупного рогатого скота составляет около 725 тыс. голов, в том числе 290 тыс. коров.



- Птицеводство Птицеводство концентрируется на крупных птицефабриках, расположенных в пригородной зоне областного центра (АО «Сметанино», АО «Пригорское», Дивинская птицефабрика).

- Сельскохозяйственные угодья области занимают 1,75 млн га. Сельскохозяйственные угодья области занимают 1,75 млн га (1 % площади сельхозугодий РФ). Сельскохозяйственные угодья области занимают 1,75 млн га (1 % площади сельхозугодий РФ) или 35,2 % её территории. 1,3 млн га приходится на пашню, в южных районах распаханность достигает 70 %.

- Растениеводство Растениеводство области специализируется на кормовых (44 % площадей) и зерновых культурах, пропашных, картофеле и овощами, зерновыми занято





Смоленск

- Смоленск — административный, промышленный и культурный центр Смоленской области Смоленск — административный, промышленный и культурный центр Смоленской области, имеет звание «Город-Герой» Смоленск — административный, промышленный и культурный центр Смоленской области, имеет звание «Город-Герой» (с 6 мая Смоленск — административный, промышленный и культурный центр Смоленской области, имеет звание «Город-Герой» (с 6 мая 1985 Смоленск — административный, промышленный и культурный центр Смоленской области, имеет звание «Город-Герой» (с 6 мая 1985 года), награждён орденом Отечественной войны I степени Смоленск — административный, промышленный и культурный центр Смоленской области, имеет звание «Город-Герой» (с 6 мая 1985 года), награждён орденом Отечественной войны I степени и орденом Ленина.
- Город расположен в 419 км к западу — юго-западу от Москвы Город расположен в 419 км к западу — юго-западу от Москвы в верхнем течении Днепра. Он имеет выгодное географическое положение на путях из Москвы в Беларусь, Прибалтику, страны Центральной и Западной Европы.
- Город простирается с запада на восток на 25 км и с севера на юг на 15 км. Его территория составляет 166,35 км².
- Координаты Координаты - 54°47' с. ш. 32°03' в. д.
- Первое упоминание 863 год.
- Климат в Смоленске умеренно-континентальный, смягчённый влиянием Атлантического океана.





Рославль

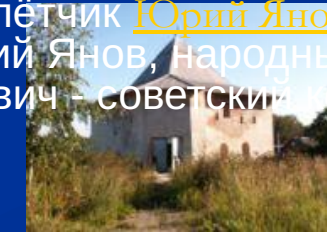
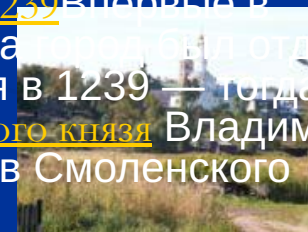
- Рославль — город (с [1755](#) Рославль — город (с 1755) в [России](#) Рославль — город (с 1755) в России, административный центр [Рославльского района](#) Рославль — город (с 1755) в России, административный центр Рославльского района [Смоленской области](#).
- Город расположен на левом берегу реки [Остёр](#) Город расположен на левом берегу реки Остёр (приток [Днепра](#) Город расположен на левом берегу реки Остёр (приток Днепра), в 123 км от [Смоленска](#) Город расположен на левом берегу реки Остёр (приток Днепра), в 123 км от Смоленска, в 135 км от [Брянска](#). Через Рославль проходит автодорога А—141 Смоленск—Брянск.
- [Координаты](#) Координаты - [53°57'00" с. ш. 32°51'00" в. д. /53.95° с. ш. 32.85° в. д.](#)
- Первое упоминание - [1137](#) год.
- [Площадь](#) Площадь - [43 км²](#) .
- Рославль под древним именем Ростиславль возник как один из опорных пунктов княжеской власти на новоприсоединенных землях [радимичей](#).
- В годы Великой Отечественной войны:
 - [3 августа](#) 3 августа [1941](#) город был оккупирован немцами.
 - [25 сентября](#) 25 сентября [1943](#) 25 сентября 1943 войсками [Западного Фронта](#) 25 сентября 1943 войсками Западного Фронта в ходе [Смоленско-Рославльской операции](#) 25 сентября 1943 войсками Западного Фронта в ходе Смоленско-Рославльской операции город был освобождён силами [10-й армии](#) и авиацией дальнего действия.
- Герои Советского Союза и России:
 - [Авдеев, Борис Савельевич](#)
 - [Степин, Виктор Александрович](#)
 - [Савельев, Иван Иванович](#)





Вязьма

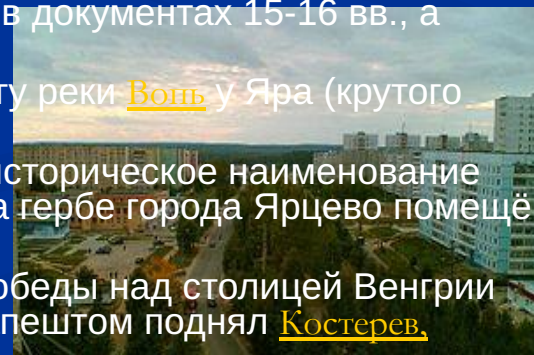
- Вязьма — город в России Вязьма — город в России, административный центр Вяземского района Вязьма — город в России, административный центр Вяземского района, расположенного на востоке Смоленской области.
- Город расположен на реке Вязьма Город расположен на реке Вязьма, в 175 км от Смоленска Город расположен на реке Вязьма, в 175 км от Смоленска, на Вяземской возвышенности Город расположен на реке Вязьма, в 175 км от Смоленска, на Вяземской возвышенности, в районе, где река Вязьма резко меняет направление своего течения с южного на северо-западное.
- Узловая железнодорожная станция Вязьма Узловая железнодорожная станция Вязьма на линиях Москва Узловая железнодорожная станция Вязьма на линиях Москва — Смоленск Узловая железнодорожная станция Вязьма на линиях Москва — Смоленск и Торжок Узловая железнодорожная станция Вязьма на линиях Москва — Смоленск и Торжок — Брянск.
- Координаты Координаты - 55°12'00" с. ш. 34°15'00" в. д. / 55.2° с. ш. 34.25° в. д.
- Площадь Площадь - 44 км² .
- Впервые в письменных источниках Вязьма упоминается в 1239 Впервые в письменных источниках Вязьма упоминается в 1239 — тогда город был отдан в удел Андрею Долгая рука, сыну смоленского князя Владимира Рюриковича. Вяземское удельное княжество вошло в состав Смоленского Великого княжества.
- Вязьма — родина таких известных людей, как лётчик Юрий Янов Вязьма — родина таких известных людей, как лётчик Юрий Янов, народный артист Анатолий Папанов, Козырев Валентин Тимофеевич - советский конструктор авиационных двигателей .
- 12/20/2021 Достопримечательности:
 - Спасская башня





Ярцево

- **Ярцево** — город (с 1926 — город (с 1926) в России — город (с 1926) в России, административный центр Ярцевского района — город (с 1926) в России, административный центр Ярцевского района Смоленской области.
- Четвертый по населению город в Смоленской области после Смоленска Четвертый по населению город в Смоленской области после Смоленска, Вязьмы Четвертый по населению город в Смоленской области после Смоленска, Вязьмы, Рославля.
- Город расположен на левом берегу реки Вопь Город расположен на левом берегу реки Вопь (приток Днепра) Город расположен на левом берегу реки Вопь (приток Днепра), в 63 км от Смоленска Город расположен на левом берегу реки Вопь (приток Днепра), в 63 км от Смоленска, на шоссе Москва Город расположен на левом берегу реки Вопь (приток Днепра), в 63 км от Смоленска, на шоссе Москва — Минск Город расположен на левом берегу реки Вопь (приток Днепра), в 63 км от Смоленска, на шоссе Москва — Минск. Железнодорожная станция Город расположен на левом берегу реки Вопь (приток Днепра), в 63 км от Смоленска, на шоссе Москва — Минск. Железнодорожная станция Ярцево на линии Вязьма Город расположен на левом берегу реки Вопь (приток Днепра), в 63 км от Смоленска, на шоссе Москва — Минск. Железнодорожная станция Ярцево на линии Вязьма — Смоленск.
- Город состоит из микрорайонов: Центр («Город»), Пионерный, Старое Ярцево, Красный Молот, Пронькино, Яковлево, Пологи, Городок, Милохово.
- Город Ярцево довольно молод (первое упоминание о нём относится к 1779 году) Город Ярцево довольно молод (первое упоминание о нём относится к 1779 году, а статус города он получил в 1926 году), но у него уже есть свои легенды. Например, история происхождения названия Ярцево. Существует как минимум 3 версии:
- По версии сайта «Народная энциклопедия городов России», название происходит от прозвищного имени Ярец, которое неоднократно встречается в документах 15-16 вв., а фамилия Ярцев и сейчас распространена на Смоленщине.
- Вторая версия о том, что селение было расположено на берегу реки Вопь у Яра (крутого берега, обрыва). Отсюда и Ярцево.
- Третья версия – гиперборейская. Яр – древнеславянское, доисторическое наименование бога Гермеса (Меркурия). Возможно, это мистика, но именно на гербе города Ярцево помещён жезл этого бога торговли.
- Первое Знамя Победы над столицей Венгрии Первое Знамя Победы над столицей Венгрии Будапештом поднял Костерев, Евгений Иванович - уроженец города Ярцево.
- Ярцевчане - Герои Советского Союза:

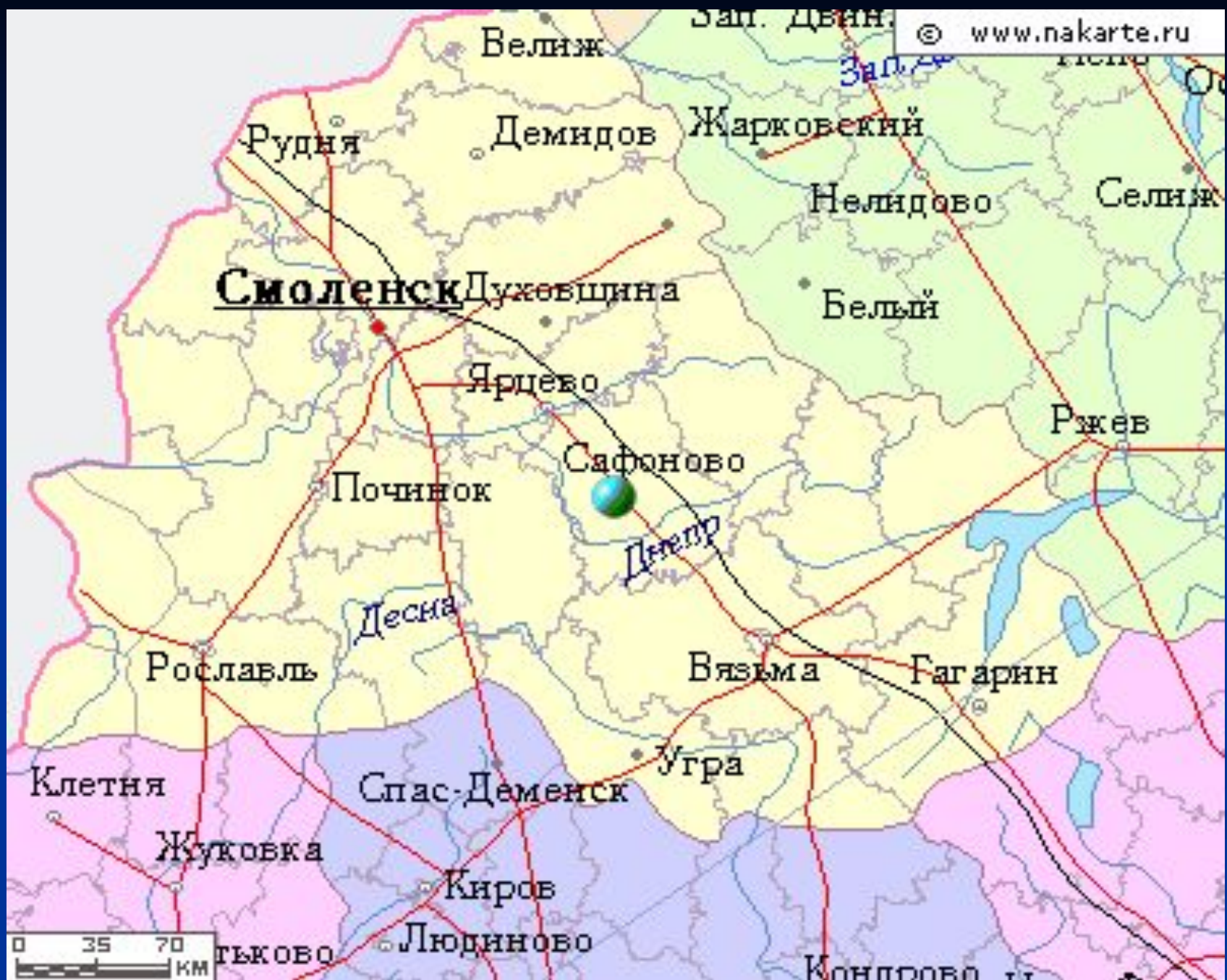


12/20/2021



Сафоново

- **Сафоново** — город в России — город в России, административный центр Сафоновского района — город в России, административный центр Сафоновского района Смоленской области.
- Город расположен на железнодорожной магистральной линии Москва — Минск в 102 км к востоку от Смоленска, и в 300 км на запад от Москвы. Через город проходит автодорога М1 «Беларусь», расстояние до Смоленска — 97 км, до МКАД — 280 км. Город расположен на притоке Днепра, реке Вопец.
- Первое упоминание о деревне Сафоново относится к 1859 году. В 1918 году Сафоново становится центром Сафоновской волости, Дорогобужского уезда, с 1929 года — Сафоновского района. В связи с освоением бурого угля на западе Подмосковного угольного бассейна Первое упоминание о деревне Сафоново относится к 1859 году. В 1918 году Сафоново становится центром Сафоновской волости, Дорогобужского уезда, с 1929 года — Сафоновского района.





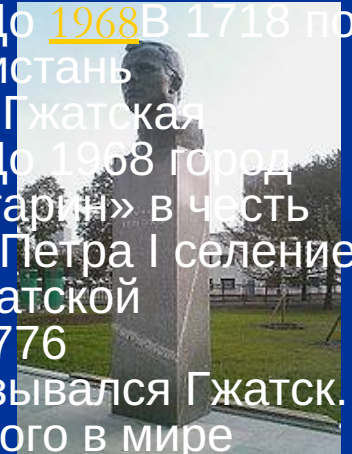






Гагарин

- Гагáрин — город в РоссииГагáрин — город в России, административный центр Гагаринского районаГагарин — город в России, административный центр Гагаринского района Смоленской области.
- Площадь города — 11,5 км² .
- Город расположен на реке ГжатьГород расположен на реке Гжать (бассейн ВолгиГород расположен на реке Гжать (бассейн Волги), в южной части Гжатско-Вазузской низины, в 239 км к северо-востоку от Смоленска.
- В 1718В 1718 по указу Петра IВ 1718 по указу Петра I селение преобразовано в перевалочную пристань (называлась Гжатской пристанью). С середины XVIII в. — Гжатская слобода, в 1776В 1718 по указу Петра I селение преобразовано в перевалочную пристань (называлась Гжатской пристанью). С середины XVIII в. — Гжатская слобода, в 1776 преобразована в уездный город Гжатск. До 1968В 1718 по указу Петра I селение преобразовано в перевалочную пристань (называлась Гжатской пристанью). С середины XVIII в. — Гжатская слобода, в 1776 преобразована в уездный город Гжатск. До 1968 город назывался Гжатск. В 1968 город был переименован в «Гагарин» в честь первого в мире космонавта Юрия ГагаринаВ 1718 по указу Петра I селение преобразовано в перевалочную пристань (называлась Гжатской пристанью). С середины XVIII в. — Гжатская слобода, в 1776 преобразована в уездный город Гжатск. До 1968 город назывался Гжатск. В 1968 город был переименован в «Гагарин» в честь первого в мире космонавта Юрия Гагарина, родившегося в 1934В 1718 по указу Петра I





Десногорск

- Десногорск — город (с 1989 Десногорск — город (с 1989) в России Десногорск — город (с 1989) в России, областного подчинения Смоленской области.
- Город расположен на правом берегу реки Десна Город расположен на правом берегу реки Десна (приток Днепра Город расположен на правом берегу реки Десна (приток Днепра), в 153 км от Смоленска Город расположен на правом берегу реки Десна (приток Днепра), в 153 км от Смоленска. Расположен в 6 км от автотрассы А101 Москва — Варшава («Старая Польская» или «Варшавка»).
- Координаты Координаты - 54°09'00" с. ш. 33°17'00" в. д. / 54.15° с. ш. 33.283333° в. д.
- В 1960-х годах при строительстве Смоленской АЭС В 1960-х годах при строительстве Смоленской АЭС был образован посёлок энергетиков. В 1974 В 1960-х годах при строительстве Смоленской АЭС был образован посёлок энергетиков. В 1974 году посёлок зарегистрирован под названием Десногорск. В 1989 году ему присваивается статус города областного подчинения.
- Экономика:
- Смоленская АЭС,
- Смоленский учебно-тренировочный центр,
- производство стройматериалов
- пищевая промышленность

