

«СНГ»

СОДРУЖЕСТВО НЕЗАВИСИМЫХ ГОСУДАРСТВ



СНГ

СОДРУЖЕСТВО НЕЗАВИСИМЫХ ГОСУДАРСТВ (СНГ),
сообщество бывших республик [Союза Советских
Социалистических Республик](#).

Образовано в соответствии с соглашением, подписанным 8 декабря 1991 в Вискулях (резиденция правительства [Белоруссии](#)) руководителями Белоруссии, [Российской Федерации](#) и Украины, а также с протоколом к указанному соглашению, который был подписан 21 декабря 1991 в г. Алма-Ата (Казахстан) руководителями 11-ти республик бывшего СССР: [Азербайджана](#), Армении, Белоруссии, [Казахстана](#), Кыргызстана ([Киргизии](#)), Молдовы ([Молдавии](#)), Российской Федерации, [Таджикистана](#), [Туркменистана](#), [Узбекистана](#) и [Украины](#). В декабре 1993 к СНГ присоединилась [Грузия](#). Из бывших республик СССР в СНГ не вошли [Латвия](#), [Литва](#) и [Эстония](#). В августе 2005 Туркменистан прекратил постоянное членство и в настоящее время является ассоциированным членом СНГ.

Согласно Уставу СНГ (утвержден главами государств-членов в январе 1993), Содружество не является государством и не обладает наднациональными полномочиями. Оно основано на началах суверенного равенства всех его членов, каждый из которых является самостоятельным и равноправным субъектом международного права.



*Здание Исполкома СНГ в
Минске*

Цели Содружества:



- осуществление сотрудничества между государствами-членами в политической, экономической, правовой, культурной, экологической, гуманитарной и других областях, сотрудничества в деле обеспечения международного мира и безопасности, а также достижения разоружения;
 - создание общего экономического пространства, обеспечение межгосударственной кооперации и интеграции в интересах всестороннего и сбалансированного экономического и социального развития государств-членов;
 - взаимопомощь в целях создания мирных условий жизни народов, обеспечение коллективной безопасности;
 - мирное разрешение споров и конфликтов между странами-участниками;
 - содействие гражданам государств-членов в свободном общении, контактах и передвижении по территории стран, входящих в Содружество.
- Отношения между государствами-членами СНГ основаны на принципах уважения суверенитета, самоопределения и территориальной целостности стран и невмешательства в их внешнюю политику и внутренние дела, нерушимости существующих границ, неприменения силы и разрешения споров мирными средствами, а также верховенства международного права.

Уставные органы СНГ:

- Совет глав государств;
- Совет глав правительств;
- Совет министров иностранных дел;
- Совет министров обороны;
- Совет командующих пограничными войсками;
- Межпарламентская Ассамблея;
- Экономический суд.



Исполнительные органы СНГ:

- Экономический совет;
- Совет постоянных полномочных представителей государств - участников Содружества при уставных и других органах Содружества;
- Исполнительный комитет.



Органы отраслевого сотрудничества СНГ:

- Антитеррористический Центр;
- Межгосударственный банк;
- Межгосударственный статистический комитет;
- Межгосударственный совет по стандартизации, метрологии и сертификации;
- Межгосударственный совет по чрезвычайным ситуациям природного и техногенного характера;
- Межгосударственный совет по антимонопольной политике;
- Консультативный совет по труду, миграции и социальной защите населения;
- Координационный совет государств - участников СНГ по информатизации при Региональном содружестве в области связи;
- Электроэнергетический совет;
- Межгосударственный совет по авиации и использованию воздушного пространства;
- Совет руководителей статистических служб государств - участников Содружества;
- Совет руководителей таможенных служб государств - участников Содружества;
- и др.



**В принятой
декларации
участники
Содружества
заявили
о своем
взаимодействии
на началах
суверенного
равенства.**



СНГ

Территория - 22,1 млн. кв.км.

Численность постоянного населения на 1.01.2010 года - 277 млн. человек¹⁾

Плотность населения - 13 человек на 1 кв. км.


Доля в общей численности населения

Городское - 67%

Сельское - 33%

Мужчины - 47%

Женщины - 53%



Страны СНГ:

Азербайджан, Армения,
Беларусь, Казахстан,
Кыргызстан, Молдова, Россия,
Таджикистан, Туркменистан,
Узбекистан, Украина



**Доля в общей
численности
населения:
Городское -
67%
Сельское - 33%
Мужчины - 47%
Женщины - 53%**



Самые длинные реки, км.

Лена - 4400

Обь - 3650

Волга - 3531

Енисей - 3487

Самые крупные озера

Каспийское море - 0,4 млн.кв.км.

Аральское море - 46,6 тыс.кв.км.

Байкал - 31,5 тыс.кв.км.

Балхаш - 18,2 тыс.кв.км.

Иссык-Куль - 6,2 тыс.кв.км.

Самые высокие точки территории, м.

Пик Сомони (Республика Таджикистан) - 7495

Пик Победы (Кыргызская Республика) - 7439

Пик Хан-Тенгри (Хан-Тенери) (Республика Казахстан) - 6995

Гора Эльбрус (Российская Федерация) - 5642

¹⁾ Оценка по Содружеству (без данных по Грузии, которая вышла из состава СНГ в августе 2009 года).



Минерально-сырьевой потенциал

Минерально-сырьевой потенциал стран СНГ включает практически все виды полезных ископаемых. Добыча, использование (переработка) и экспорт минеральных ресурсов является одним из основных видов экономической деятельности для многих государств Содружества.

Страны СНГ в целом занимают одно из первых мест в мире по объему разведанных ресурсов газа, нефти, угля, железной и марганцевой руды, многих цветных металлов, калийных солей и других важнейших видов полезных ископаемых.

Основная часть запасов угля, нефти, природного газа, торфа и горючих сланцев приходится на Российскую Федерацию. Значительными запасами угля располагают Казахстан и Украина, нефти - Азербайджан, Казахстан и Туркменистан, природного газа - Туркменистан и Узбекистан. Небольшие запасы нефти разведаны также в

В Казахстане сосредоточены практически все хромовые руды, в Украине и Казахстане - марганцевая руда; в России запасы этих полезных ископаемых относительно малы. На территории России размещено более половины запасов железных руд. Россия и Казахстан располагают наибольшими ресурсами руд цветных металлов; в этих государствах сосредоточены почти все запасы бокситов, свинца, цинка, олова, вольфрама, никеля, а также большая часть ресурсов меди и молибдена (существенными запасами двух последних металлов обладают также Армения и Узбекистан).

На долю России приходится более четверти от общих запасов фосфоритов по СНГ и более половины запасов калийных солей, являющихся основными видами минерального агрохимического сырья. Большие ресурсы фосфоритов также имеются в Казахстане, калийных солей - в Беларуси, Туркменистане и Украине. Практически не располагают минеральным агрохимическим сырьем Молдова, Кыргызстан, Таджикистан и государства Закавказья.

В целом государства Содружества занимают второе место в мире (после Бразилии) по объему среднегодового речного стока, а также обладают значительными по величине потенциальными эксплуатационными запасами подземных вод и водными ресурсами озер, но эти водные богатства распределены по территории государств неравномерно, что объясняется различными климатическими, географическими, геологическими и гидрологическими условиями отдельных регионов.

Наиболее засушливыми являются территории пустынь, полупустынь и сухих степей государств Средней Азии и Казахстана, а также Нижнего Поволжья Российской Федерации. Недостаточно обеспечены пресной водой также юг Украины (в том числе степная часть Крыма), значительная часть Молдовы и ряд других регионов в отдельных государствах.

Около 90% среднегодового речного стока приходится на Российскую Федерацию. Общий объем воды в озерах (включая пограничные со странами, не входящими в СНГ) составляют свыше 100 триллионов кубических метров. При этом запасы воды в пресных озерах составляют 25 триллионов кубических метров, 91% которых приходится на озеро Байкал.



АЗЕРБАЙДЖАНСКАЯ РЕСПУБЛИКА

Столица - Баку

Денежная единица - манат (с 1 января 1994 г.)¹⁾

Численность постоянного населения на начало 2010 года - 8997,4 тыс. человек

Граничит с Арменией, Грузией, Россией, Ираном и Турцией



Баку — столица Азербайджана расположен на западном побережье Каспийского моря и является одним из крупнейших городов в Азербайджане. В центре Баку



находится старый город, окруженный крепостными стенами. Здесь очень живописно благодаря лабиринтам узких улочек и старинным постройкам, некоторые из них относятся к 11 в. Современный Баку

простирается далеко за пределами Старого города, его новостройки поднимаются на холмах, располагающихся вдоль Бакинского залива. Город является важнейшим культурным и образовательным центром, где основу экономики составляет добыча и переработка нефти.

Самые длинные реки, км

(протяженность по территории государства)

Кура - 900

Иори (Габырры) - 100

Араз - 87

Базарчай - 65

Акстафачай - 42

Арпачай - 40



Самые крупные озера, кв. км

Каспийское море (общая площадь, млн. кв. км) – 0,4

Сарысу - 67,0

Аггель - 56,2

Агзыбирчала - 37,0

Мехман - 35,0

Самая высокая точка, м

гора Базардюзю - 4466



РЕСПУБЛИКА АРМЕНИЯ

Столица - Ереван

Денежная единица - драм
(с 22 ноября 1993 г.)

Численность постоянного населения на начало 2010 года
- 3249,5 тыс. человек

Граничит с Грузией, Азербайджаном, Ираном и Турцией.

Ереван — столица Армении



В русской транскрипции до 1936 г. - «Эривань».

Расположен на левобережной (по реке Аракс) части Араратской долины. Высота над уровнем моря: от 900 до 1300 м, часть города расположена на вулканическом плато к северу от Араратской долины. В мае 1918 г. Эривань становится столицей Республики

Армения. В начале декабря 1920 года Эривань была занята Красной Армией;

18 февраля 1921 г. в результате

общенационального восстания

Советская власть была свергнута, однако 2 апреля РККА

вновь вступила

в Ереван, в котором

на 70 лет установилась Советская власть



Самые длинные реки, км

(протяженность по территории государства; по последнему гидрологическому створу)

Аракс - 1072

Раздан - 141

Дебед - 176

Воротан - 178

Арпа - 128

Агстев - 121



Самые крупные озера, кв. км

Севан - 1265

Арпи - 4,5

Сев - 2

Акна - 0,8

Самая высокая точка, м

гора Арагац - 4090



РЕСПУБЛИКА БЕЛАРУСЬ

Денежная единица -
белорусский рубль
(с 26 июля 1993 г.)

Столица - Минск

Численность постоянного населения на начало 2010 года -
9480,2 тыс. человек

Граничит с Латвией, Литвой, Польшей, Россией, Украиной.

Минск — столица Беларуси (с 1919), административный центр Минской области и Минского района (при этом не входя в их состав), город-герой. Крупнейший транспортный узел, политический, экономический, культурный и научный центр страны.

Город расположен недалеко от географического центра страны и стоит на реке Свислочь.



Самые длинные реки, км

(протяженность по территории государства)

Днепр - 700

Березина - 561

Припять - 495

Сож - 493

Неман - 436

Птичь - 421



Самые крупные озера, кв. км

Нарочь - 79,6

Освейское - 52,8

Червоное - 40,8

Лукомское - 37,7

Дривяты - 36,1

Самая высокая точка, м

гора Дзержинская - 345



РЕСПУБЛИКА КАЗАХСТАН

Столица - Астана

Денежная единица - тенге (с 15 ноября 1993 г.)

Численность постоянного населения на нач.

[Численность населения в городах](#)

Граничит с Китаем, Кыргызстаном, Россией, Узбекистаном, Туркменистаном



■ Астана — столица Казахстана

Астана (с казах. Астана — «столица») — столица Казахстана с населением (по состоянию на 1 февраля 2008) — 604,8 тыс. жителей (второй в республике по численности после Алматы). По поручению акима в период с 5 ноября — 5 декабря 2007г.

проведен переучет населения Астаны, по предварительным данным население города составило св.700 тыс.чел.



Самые длинные реки, км

(протяженность по территории государства)

Ертыс (Иртыш) - 1698

Есиль (Ишим) - 1400

Сырдарья - 1400

Жайык (Урал) - 1082

Самые крупные озера, тыс. кв. км

Каспийское море (общая площадь, млн. кв. км) - 0,4

Аральское море (общая площадь) - 46,6

Балхаш - 18,2

Алаколь - 2,7

Тенгиз - 0,4

Самая высокая точка, м

Пик Хан-Тенгри (Хан-Танири) - 6995





КЫРГЫЗСКАЯ РЕСПУБЛИКА

Столица - Бишкек

Денежная единица - сом
(с 10 мая 1993 г.)

Численность
постоянного
населения на
начало 2010 года -
5418,3 тыс. человек



Бишкек — столица Кыргызской Республики

и крупнейший город страны. Составляет особую административную единицу.

Население — 906 тыс. жителей (2007). В отличие от южных районов республики высокий процент русских и русскоязычных.

Город расположен на севере Кыргызской Республики, в Чуйской долине, у предгорьев Тянь-Шаня, в 40 км севернее Кыргызского хребта, в 25 км от границы с Казахстаном.



Самые длинные реки, км

(протяженность по территории государства)

Нарын - 578 (общая протяженность)

Чу - 381

Сары-Джаз - 292 (общая протяженность)

Талас - 194

Карадарья - 180

Самые крупные озера, тыс. кв. км

Иссык - Куль - 6,2

Сонкуль - 0,3

Чатыр - Куль - 0,2

Самая высокая точка, м

пик Победы - 7439





РЕСПУБЛИКА МОЛДОВА

Столица - Кишинев

Денежная единица - лей (с 29 ноября 1993 г.)

Численность постоянного населения на начало 2010 года - 3563,7 тыс. человек

Граничит с Румынией и Украиной.

Кишинёв — столица Молдовы

Кишинёв — столица Республики Молдова. Крупнейший город Молдовы, её экономический и культурный центр, расположенный в центре страны на реке Бык. Кишинёв обладает особым статусом в административном делении Молдовы — он является муниципием. В состав муниципия Кишинёв входят: собственно муниципий Кишинёв, 6 городов (Сынжера, Дурлешты, Ватра, Кодру, Вадул-луй-Водэ, Криково) и 25 населённых пунктов, объединённых в 13 коммун (сёл). Кишинёв впервые упоминается в грамоте 1436 года. Статус города получил в 1818 году вскоре после вхождения в состав Российской Империи. Население города с пригородами на 2008 год составляет более 785 тыс. жителей.



Самые длинные реки, км

(протяженность по территории государства)

Прут - 695

Днестр - 657

Рэут - 286



Самые крупные озера, кв. км

Белеу - 6,26

Сэлаш - 3,72

Драчеле - 2,65

Самая высокая точка - 429 м



РОССИЙСКАЯ ФЕДЕРАЦИЯ





Столица - Москва

Денежная единица - рубль

Численность постоянного населения на начало
2010 года - 141914,5 тыс. человек

Граничит с Азербайджаном, Беларусью, Грузией,
Казахстаном, Китаем, КНДР, Латвией, Литвой,
Монголией, Норвегией, Польшей, США, Украиной,
Финляндией, Эстонией, Японией.

Москва — столица Российской Федерации

Москва — столица Российской Федерации, город федерального значения, административный центр Центрального федерального округа и Московской области, город-герой. Крупнейший по численности населения город России и Европы, важнейший транспортный узел, а также политический, экономический, культурный и научный центр страны. Город обслуживают международные аэропорты Домодедово, Шереметьево, Внуково, 9 железнодорожных вокзалов, 3 речных порта (имеются выходы к морям бассейнов Атлантического и Северного Ледовитого океанов). С 1935 года в столице работает метрополитен.



Самые длинные реки, км

(протяженность по территории государства)

Лена - 4400
Обь - 3650
Волга - 3531
Енисей - 3487
Амур - 2824
Урал - 2428



Самые крупные озера, тыс. кв. км

Каспийское море (общая площадь, млн. кв. км.) - 0,4

Байкал - 31,5

Ладожское - 18,1

Онежское - 9,7

Самая высокая точка, м

гора Эльбрус - 5642



РЕСПУБЛИКА ТАДЖИКИСТАН

Столица: Душанбе

Денежная единица: сомони (с 30 октября 2000г.)

Численность постоянного населения на начало 2010 года - 7529,6 тыс. человек



Граничит с Афганистаном, Китаем, Кыргызстаном, Узбекистаном

Душанбе — столица Таджикистана

самый крупный город, политический, культурный и экономический центр страны. Численность населения составляет 661,1 тыс. человек. Этнический состав: Таджики - 73,4%, узбеки - 20,1%, русские - 5,1%, другие - 2,4%.

Душанбе расположен на 38° северной широты и 68° восточной долготы на высоте около 800 м над уровнем моря в густонаселённой Гиссарской долине. В Душанбе ярко выраженный континентальный климат, с сухим и жарким летом и влажными прохладными зимами



Самые длинные реки, км

(протяженность по территории государства)

Заравшан - 877 (общая протяженность)

Бартанг-Мургаб-Оксу - 558

Вахш - 524

Кафарниган - 387



Самые крупные озера, кв. км

Каракуль - 380,0

Сарезское - 86,5

Зоркуль - 38,9

Яшилькуль - 35,6

Самая высокая точка, м

Пик И. Сомони - 7495



ТУРКМЕНИСТАН

Столица - Ашгабат

Денежная единица - манат (с 1 ноября 1993 г.)

Численность наличного населения на начало 2006 года - 6746 тыс. человек

Граничит с Казахстаном, Узбекистаном, Ираном, Афганистаном.



Ашхабад — столица Туркменистана



Ашхабад, ранее также Асхабад и Полторацк — столица Туркмении, отдельная административная единица.

Власти Туркмении с провозглашением независимости провели массовую кампанию переименования и «туркменизации» названий населённых пунктов. В связи с этим в русскоязычных СМИ Туркмении (в том числе на веб-сайтах) столица Туркмении именуется Ашгабат, так как именно эта форма более всего соответствует оригинальному туркменскому названию. Название города в переводе с персидского означает «Город любви».



Самые длинные реки, км

Амударья (общая протяженность) - 1415

Теджен (общая протяженность) - 1150

Атрек (общая протяженность) - 669

Самые крупные озера

Каспийское море (общая площадь, млн. кв. км.) -
0,4

Самая высокая точка, м

г. Айрыбаба - 3139



РЕСПУБЛИКА УЗБЕКИСТАН

Столица - Ташкент

Денежная единица: сум (с 27 июня 1994 г.)

Численность постоянного населения на начало 2010 года - 28,0 млн. человек

Граничит с Казахстаном, Кыргызстаном, Таджикистаном, Туркменистаном, Афганистаном.

Ташкент — столица Узбекистана

(узбекск. Toshkent, Тошкент), крупнейший город страны. Со времени провозглашения независимости большая часть русскоговорящего населения Ташкента эмигрирует в Российскую Федерацию, Белоруссию, Украину, Федеративную Республику Германия, Израиль, Австралию, Соединённые Штаты Америки, Канаду, страны Европейского Союза, Южно-Африканскую Республику и другие.



Самые длинные реки, км

Сырдарья (общая протяженность) - 2212

Амударья (общая протяженность) - 1415

Заравшан (общая протяженность) - 877


Самые крупные озера, тыс. кв. км

Аральское море (общая площадь) - 46,6

Самая высокая точка

Гиссарский хребет- 4643 м





УКРАИНА

Столица - Киев

Денежная единица: гривна (со 2 сентября 1996г.)

Численность постоянного населения на начало 2010 года - 45782,6 тыс. человек

Граничит с Польшей, Словакией, Венгрией, Румынией, Молдовой, Россией, Беларусью.



Киев — столица 

Украины, город-герой.

Расположен на реке Днепр. Город состоит из 10 районов на правом и левом берегах Днепра. Утверждённый Киевсоветом «Генеральный план развития Киева до 2020 года» предусматривает расширение города, в состав которого войдут районы Киевской области:

Барышевский, Бородянский, Броварской, Васильковский, Вышгородский, Киево-Святошинский, Макаровский, Фастовский, а также ряд городов-спутников, среди которых Березань, Борисполь, Бровары, Васильков, Вишнёвое, Ирпень, Фастов.



Самые длинные реки, км

(протяженность по территории государства)

Днепр - 1121

Днестр - 925

Южный Буг - 806

Северский Донец - 700

Горынь - 577

Десна - 575

Ингулец - 549

Самые крупные озера, кв. км


Ялпуг - 149

Кагул - 82-93

Кугурлуй - 82

Самая высокая точка, м

гора Говерла - 2061



Страны СНГ:

Азербайджан, Армения, Беларусь,
Казахстан, Кыргызстан, Молдова, Россия,
Таджикистан, Туркменистан, Узбекистан,
Украина

**Перестав быть единым целым, мы
остались соседями.**

**И нас гораздо больше связывает, чем
разъединяет.**

**Единое правовое пространство
позволяет лучше понять друг друга.**



При создании презентации использовались материалы с сайтов:

<http://www.cisstat.com/rus/ciscountry1.htm>

<http://www.spinform.ru/cis-capital.htm>

http://www.krugosvet.ru/enc/istoriya/SODRUZHESTVO_NEZAVISIMIH_GOSUDARSTV_SNG.html

<http://ru.wikipedia.org/wiki>

<http://www.ecsocman.edu.ru/text/19426032/> - **Официальный сайт**

Исполнительного комитета Содружества Независимых Государств

С более подробной информацией о структуре органов Содружества можно ознакомиться на web-сайте

Исполнительного комитета СНГ: www.cis.minsk.by

© 2010 Межгосударственный статистический комитет СНГ