A photograph of the Statue of Liberty in the foreground, holding a torch and a tablet. In the background, the dense skyline of New York City is visible under a blue sky with scattered white clouds. The water of the harbor is at the bottom of the frame.

Соединенные штаты Америки

-Автор работы: Собко Виктория

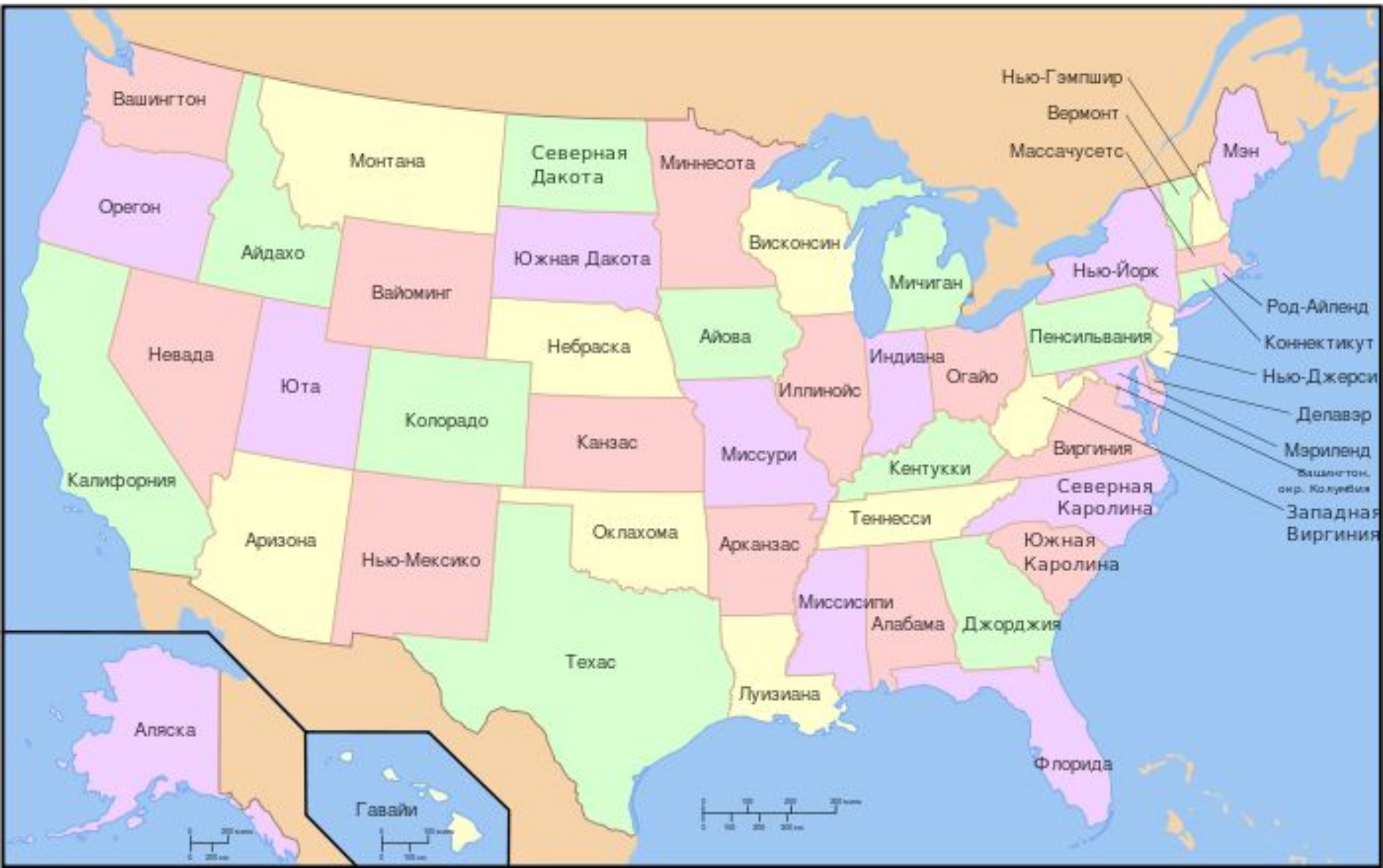
Соединённые Штаты Америки — государство, расположенное в западном полушарии, большей частью на континенте Северная Америка.



Главные особенности ЭГП

- **Площадь** – 94 млн км² (4-я в мире)
- **Население**-313,2 млн чел. (3-е место)
- **Столица**- г. Вашингтон.
- **США состоит из** 48 граничащих друг с другом штатов в «континентальной части» и 2-х штатов, не имеющих общей границы с остальными.
Кроме того, в состав США входят некоторые территории в Карибском море (Пуэрто-Рико, Американские Виргинские острова и др.), Тихом океане (Восточное Самоа, Гуам и др.) и не являющийся штатом Федеральный округ Колумбия.
- **Вероисповедание:** протестанты-52%, римокатолики- 24% и др.
- **Законодательный орган:** Конгресс США (двухпалатный, состоящий из Сената и Палаты представителей).
- **Государственное устройство:** президентская республика, федеративное государство.
- **Территория омывается** водами Тихого, Атлантического и Северного Ледовитого океанов.
- Приближенность к минерально-сырьевым базам Канады, стран Латинской Америки.
- **Наивысшая точка** — гора Митчелл (2037 м)
- **Низшая точка**- участок под названием Badwater в Долине Смерти (-86 м)

Административно-территориальное деление



Символы США

Флаг США



Флаг США имеет тринадцать горизонтальных полос. Красные полосы (верхний и нижний край) чередуются с белыми. В верхнем левом углу располагается синий прямоугольник, имеющий 50 маленьких, белых, пятиконечных звезд, выстроенных в девять горизонтальных рядов. Шесть звезд (верхний и нижний край) чередуются с рядами по пять звезд. 50 звезд представляют 50 штатов, а 13 полос представляют 13 первых колоний (штатов)

Белоголовый орлан



Большая печать



Дядя Сэм



Природные ресурсы

- **Минеральные:** Значительные залежи каменного и бурого угля, нефти, газа, железных руд, руд цветных металлов, фосфоритов, серы, калийной и каменной солей.
- **Водные:** Миссисипи с притоками и богатые гидроэнергией горные реки, Великие озера, подземные воды, ледники.
- **Земельные:** Черноземы, красноземы, каштановые почвы, подзолистые, дерново-подзолистые.
- **Лесные:** Занимает 25% территории-леса смешанные и хвойные.
- **Рекреационные:**
 - Историко-культурного направления (памятники культуры, уникальные современные сооружения; 21 объект из перечня ЮНЕСКО).
 - Экологического направления (национальные парки).
 - Пляжного направления (побережья океанов, Гавайи).
 - Горнолыжного направления (Кордильеры, Скалистые горы).

Природные условия

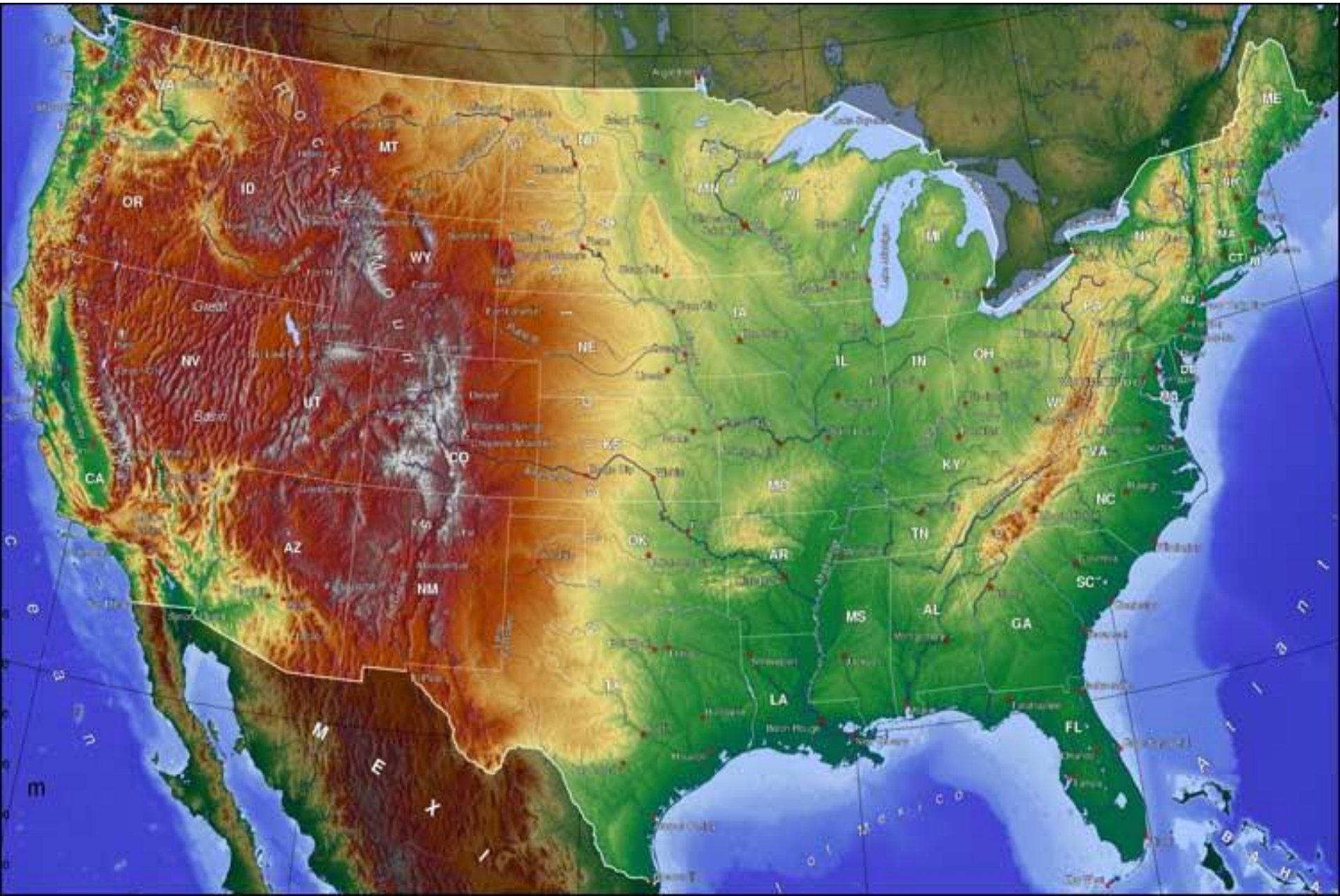
- **Рельеф:**

- Равнины: Великие, Центральные и др.
- Горы: Аппалачи (старые), Кордильеры, Скалистые (молодые; вулканизм, землетрясения).

- **Климат:**

- Преимущественно умеренный и субтропический; Гавайские острова- тропический, штат Аляска- субарктический.
- Средние температуры июля: на севере - +16...+24, на юге - +24...+32.
- Осадки: от 250-500 до 2000 мм/ год.

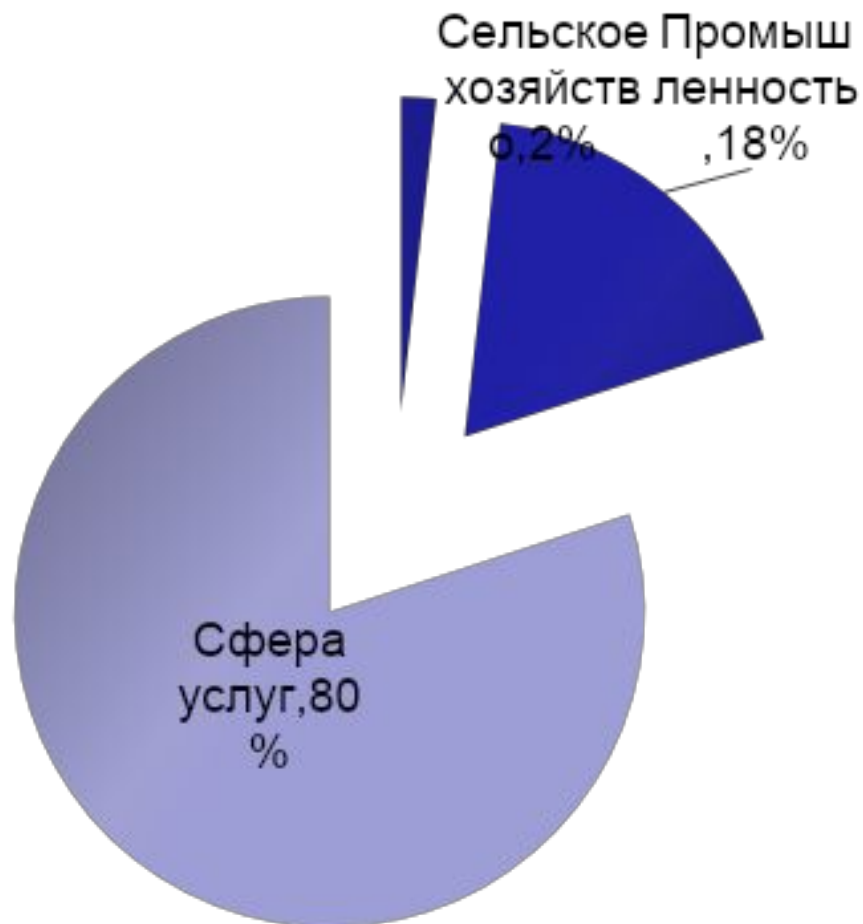
Рельеф



Население

Демографическая ситуация	Структура	Размещение
<ul style="list-style-type: none">• 1 тип воспроизводства; естественный прирост- 5,5%.	<ul style="list-style-type: none">•Национальная: белые-80% , афроамериканцы-13%, азиаты-5%,индейцы-1%, гавайцы- 1%.	<ul style="list-style-type: none">•Средняя плотность населения – 333 чел./км².
<ul style="list-style-type: none">•«Старение нации».	<ul style="list-style-type: none">•Религиозная: протестанты-52% римокатолики-24%, мормоны-2%, иудеи- 2%.	<ul style="list-style-type: none">•Уровень урбанизации-82%
<ul style="list-style-type: none">•Средняя продолжительность жизни- 78,1 г.	<ul style="list-style-type: none">•Возрастная: от 0 до 14- 20%, от 15 до 64- 68%, более 64- 12%.	<ul style="list-style-type: none">•10 городов-миллионеров. Крупнейшие: Нью-Йорк (8,3 млн чел.), Лос-Анджелес (4,1 млн чел.), Чикаго (2,9 млн чел.)
<ul style="list-style-type: none">•Положительное сальдо миграции: внутренняя (между городами и штатами); внешняя (около 500 тыс. чел. в год)	<ul style="list-style-type: none">•Половая: 100 ж / 97 м.	<ul style="list-style-type: none">•Мегаполисы: Бос-Ваш, Приозерный, Калифорнийский. Столица-Вашингтон (542 тыс. чел.)

Структура занятости населения



Экономика страны

- **Экономика США** — крупнейшая экономика мира, составляющая не менее четверти мирового ВВП с конца Второй мировой войны.
- Экономика США является одной из наиболее диверсифицированных национальных экономик мира и удерживает лидерство в мировой экономике последние 100 лет. Однако с начала 2000-х годов, как указывают, вследствие ускорившейся глобализации и роста развивающихся стран, её влияние в мировой экономике снижается.

Транспорт

- **Железнодорожный:**
 - ½ грузооборота;
 - Сеть протяженностью 226 427 км.
- **Автомобильный:**
 - 1-е место по количеству автомобилей в мире;
 - 85% пассажирских перевозок.
- **Трубопроводный:**
 - 25% грузоперевозок страны;
 - Продуктопроводы транспортируют уголь, известняк, фосфориты.
- **Внутренний водный:**
 - Общая протяженность- 50 тыс. км;
 - Самая важная артерия- река Миссисипи.
- **Морской:**
 - 1-е место по объему перевозок, 11- по водоизмещению;
 - Использование судов «дешевого флага».
- **Воздушный:**
 - 40% всех мировых перевозок пассажиров;
 - Крупнейшие аэропорты: О`Хара (Чикаго), Атланта, Даллас.

Структура промышленности.

Энергетика.

- 25% мирового потребления нефти.
- Высокоразвитая нефтеперерабатывающая промышленность.
- 2-е место в мире (после России) по добыче природного газа.
- 25% мировых запасов каменного угля; самый главный район- Аппалачский.
- 1-е место в мире по производству электроэнергии.
- ТЭС- 69%
АЭС- 22%
ГЭС- 9%
другие источники- 0,2%

Структура промышленности.

Металлургия

- 3-е место в мире по выплавке стали.
- Основной металлургический район- Приозерный.
- 16,4% мирового производства меди.

Структура промышленности.

Химическая.

- 1-е место в мире по общему объему производства химической продукции.
- **Хьюстон**- «химическая» столица США.
- **Производство** синтетического каучука, химических волокон, пластмасс, синтетических смол (предприятия базируются на нефтехимическом сырье).
- Производство технических газов (кислород, водород, азот).
- Основная часть производств- на юге страны.

Структура промышленности.

Машиностроение.

- Полная номенклатура производства.
- Ведущая отрасль (40% стоимости промышленной продукции).
- Автомобильная (крупнейшие ТНК «Дженерал моторс», «Форд», «Крайслер»).
- Детройт- столица автомобилестроения.
- Авиаракетно-космическая (наибольшего развития достигла на тихоокеанском побережье).
- Электротехника и электроника (в крупных городских агломерациях Севера и Северо - Востока).
- Общее машиностроение (Приозерье).

Структура промышленности. Деревообрабатывающая и целлюлозно- бумажная.

- 1-е место в мире по лесозаготовке, лесопилению, деревообработке.
- В Северной Америке - США и Канаде - лесоразработки расположены на западе. Исключение составляют южные районы США с ускоренным выращиванием сосны, тополя, эвкалипта, а также север Квебека на востоке Канады. На эти две страны приходится шестая часть лесных площадей мира.

Структура промышленности. Легкая.

- Наиболее развиты текстильная, кожевенно-обувная, швейная, трикотажная отрасли.
- Сосредоточена в основном на юге страны.

Структура промышленности. Пищевая.

- Крупнейший производитель мясной, молочной продукции, кондитерских изделий.
- Предприятия размещены достаточно равномерно по всей территории США.

Сельское хозяйство

- Крупнейший в мире производитель сельскохозяйственной продукции.
- Основными предприятиями сельскохозяйственного производства являются крупные механизированные фермы.

С/Х

Животноводство (68%)

- Скотоводство (4-е место в мире по поголовью крупного рогатого скота)
- Свиноводство.
- Птицеводство (бройлеры).
- Овцеводство.
- Рыболовство.
- Коневодство.

Растениеводство (32%)

- Зерновые культуры (пшеница-12% мирового производства, кукуруза- 45%, рис).
- Кормовые культуры (соя, сорго).
- Технические культуры (сахарный тростник, сахарная свекла, табак, арахис).
- Волокнистые культуры (хлопчатник).
- Овощеводство, картофелеводство.
- Садоводство, виноградарство.

Внешнеэкономические связи

Импорт

- Топливо, минеральное и сельскохозяйственное сырье.
- Полуфабрикаты.
- Машины и оборудование.
- Продукты питания.
- Текстильные изделия.

Экспорт

- Машины и оборудование.
- Автомобили.
- Химическая продукция.
- Сельскохозяйственная продукция.
- Инвестиции.
- Услуги (образовательные, финансовые, страховые, технические, юридические, инженерные, туристические, телекоммуникационные и т.д.)

Национальные парки США

- Охраняются Службой национальных парков США
- Ежегодно каждый парк посещают более 10 млн чел.
- Наиболее богатыми на парки штатами в США являются Аризона, Калифорния, Аляска и Юта.

Зайон (Юта)





Денали









Долина Смерти























