



Сокровища юга Африки

Рельеф юга Африки



Драконовы горы.



Алоэ в пустыне Калахари.

На юге материка располагаются разрушенные [Капские горы](#), а на юго-востоке - плосковершинные разрушенные [Драконовы горы](#). На востоке лежит низменная прибрежная Мозамбикская равнина, в центре - котловина, которую занимает пустыня [Калахари](#), а на западном побережье - пустыня Намиб.

Рудные богатства



Минеральные ресурсы юга Африки.



Золотой самородок, добытый в ЮАР.

Южная Африка - один из самых богатых в мире районов добычи полезных ископаемых. Страны региона - лидеры на мировых рынках золота и платины (ЮАР), алмазов (ЮАР, Ботсвана) и урана (Намибия). В ЮАР богаты месторождения каменного угля, образовавшегося миллионы лет назад в условиях влажного климата. В большинстве стран региона горнодобывающая промышленность составляет основу экономики.

Природные ландшафты



Африканская саванна.



Пустыня Намиб.

Располагаясь в [тропическом](#) и [субтропическом](#) климате, южная часть материка отличается разнообразием природных комплексов. В самом сердце региона находится плато, занятое [саваннами](#) и высокогорными степями - *вельдом*. На юге и западе они переходят в [пустыни](#) и полупустыни, знаменитые высочайшими песчаными дюнами.

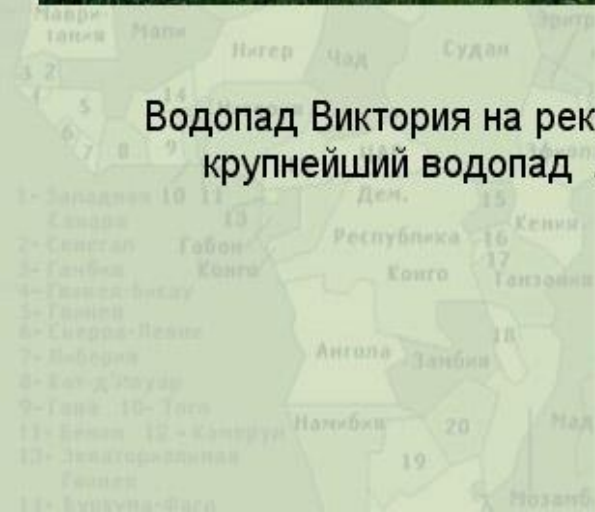
Реки юга Африки



Река [Оранжевая](#) (с притоком Вааль) устремляется в Атлантический океан. [Лимпопо](#) течет к северо-востоку ЮАР вдоль границ с Ботсваной и Зимбабве и далее, так же, как и [Замбези](#), впадает в [Индийский океан](#).

Большинство других рек на территории юга материка имеет сток только во время влажного сезона. На западе и северо-западе некоторые реки теряются в неглубоких котловинах, которые остаются сухими большую часть года и наполняются водой только в сезон дождей. Поэтому значительные территории юга Африки испытывают недостаток воды.

Водопад Виктория на реке Замбези - крупнейший водопад Африки.




Реки юга Африки



Дельта реки Окаванго.

Заболоченная дельта реки Окаванго (Ботсвана) граничит на востоке с влажными тропическими лесами.

Население юга Африки

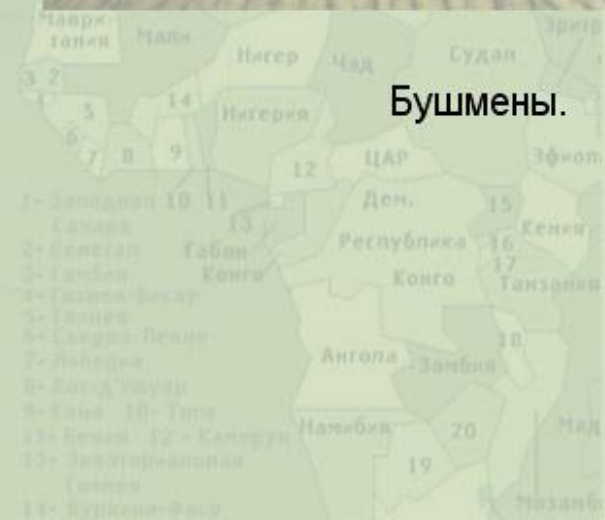


Коренное население - народы банту (на востоке), бушмены и готтентоты (на западе) - было оттеснено европейцами в пустынные районы.

Кроме коренных жителей, юг материка населяют европейцы - африканеры (буры) и англичане, выходцы из Индии и других азиатских стран.

Европейцы, занимавшиеся скотоводством, уничтожали не только диких животных, но и коренных жителей, отвоевывая обширные территории.

Бушмены.



Население юга Африки



Нельсон Мандела.

В период с 1948 г. по 1991 г. на территории ЮАР существовал режим *апартеида* - дискриминации черного населения. Чернокожие африканцы проживали в специально выделенных районах - резервациях и не могли принимать участие в выборах. В 1991 г., после свободных демократических выборов, к власти пришло чернокожее большинство во главе с Нельсоном Манделой.

Города ЮАР



Кейптаун.



Йоханнесбург.

Сегодня в Южной Африке достаточно быстрыми темпами идет процесс роста городов, куда в поисках работы приезжают сельские жители. Так, в Йоханнесбурге и его окрестностях проживает уже более 9 млн. чел.

Столица страны - Претория - и крупнейший порт ЮАР - Кейптаун - отличаются великолепной архитектурой.

Остров Мадагаскар



Аллея баобабов на острове Мадагаскар.

Уникальна природа острова [Мадагаскар](#), где представлены африканские, азиатские, южноамериканские, австралийские виды растений и животных. Кроме того, здесь встречаются и виды-[эндемики](#), обитающие только на этом острове.