

Цели урока

- Познакомиться с составом Центрального района и особенностями его экономико-географического положения.
- Изучить влияние природных условий и ресурсов на развитие хозяйства района.
- Познакомиться с историей освоения Центра.
- Сформировать умение давать оценку ЭГП района.

- 1. Что такое экономический район?
- 2. Сколько экономических районов входят в Госплановское районирование России? Перечислите их.
- 3. По какому плану изучается экономический район?
- 4. Назовите экономические районы европейской части России.
- 5. Из каких административных единиц состоит экономический район?
- 6. Перечислите федеральные округа и их центры. Кому они подчиняются?
- 7. Что положено в основу выделения экономических районов? (географическое разделение труда, которое выражается в специализации территорий)

ОТВЕТЫ:

- 1. Экономический район – это территория страны, состоящая из нескольких субъектов, которая отличается от другой своей специализацией.
- 2. Экономических районов – 11. 1. Центральный (12 областей и Москва), 2. Центрально-Черноземный (5 обл.), 3. Северо-Западный (3 обл. и Санкт-Петербург), 4. Северный (3 обл., 2 респ., 1 авт. округ), 5. Волго-Вятский (2 обл., 3 респ.), 6. Поволжский (6 обл. и 3 респ.), 7. Северо-Кавказский (1 обл., 2 края, 7 респ.), 8. Уральский (5 обл., 2 респ.), 9. Западно-Сибирский, 10. Восточно-Сибирский, 11. Дальневосточный.

Состав Центрального района





- 1. Москва и Московская область.**
- 2. Главные города областей, граничащих с Московской областью (области I порядка):**
 - Смоленск, Тверь, Ярославль, Владимир, Рязань, Тула, Калуга.**
- 3. Главные города областей – соседей II порядка:**
 - Кострома, Иваново, Нижний Новгород, Брянск.**

План характеристики ЭГП района

- 1. Положение района на территории государства (ограинное, пограничное, центральное)
- 2. Соседние районы, государства.
- 3. Положение по отношению к топливно-энергетическим и сырьевым базам страны.
- 4. Положение по отношению к транспортным магистралям (железным дорогам, автомагистралям, магистральным трубопроводам, выход к морским путям).
- 5. Изменение ЭГП района.
- 6. Выводы о влиянии ЭГП района на развитие его экономики.



Б Балашиха
 К Королев
 О-З Орехово-Зуево

-  более 1 млн жителей
-  от 500 000 до 1 млн жителей
-  от 100 000 до 500 000 жителей
-  менее 100 000 жителей

Вывод:

- 1. Столичное (по сути центральное) положение;
- 2. Насыщенность транспортными путями;
- 3. Соседи – развитые районы и республики Советского Союза;
- 4. Природные условия и ресурсы.

Природные условия и ресурсы

- Благоприятны ли для развития хозяйства Центрального района климат, рельеф, природные зоны?
- Почему по словам Н.Н.Баранского, не богатства недр привели к развитию промышленности, а промышленность «потащила» за собой из-под земли различные полезные ископаемые и особенно минеральное топливо?
- Какие полезные ископаемые имеются и добываются в районе?

Минеральные ресурсы Центрального района

- А) Подмосковный буроугольный бассейн (уголь низкого качества, подземная добыча, высокая себестоимость);
- Б) Торф – низкокалорийное топливо местного значения;
- В) Фосфориты Подмосковья (Егорьевск, Воскресенск).

История развития района

- Благодаря чему Центральный район занял командное положение среди других регионов уже с XIV века?
- Почему населению района пришлось «промыслить на пропитание» не земледелием, а другими способами?
- Какие промыслы развивались в районе?
- Что способствовало развитию торговли с окраинами?
- Почему ориентация промышленности района была в дальнейшем на обрабатывающие отрасли, требующие квалифицированной рабочей силы?
- Какую роль играл район в советский период?