



Давайте знакомиться?





- ▶ Кирилюк Олена
Ігорівна
- ▶ Вчитель географії
- ▶ Аудиторія 307
- ▶ Вівторок 5 урок
- ▶ П'ятниця 6 урок
(чисельник)

Соціально-економічна географія України

Україна на карті світу

Територіальний
України

Господарство

Населення України

Географія своєї

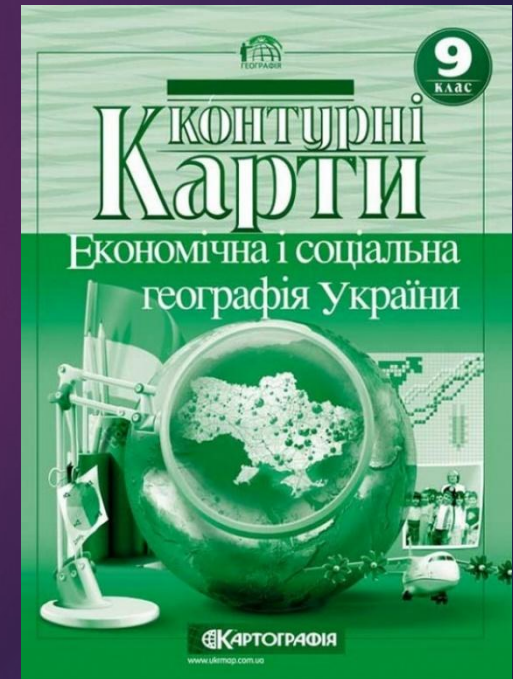
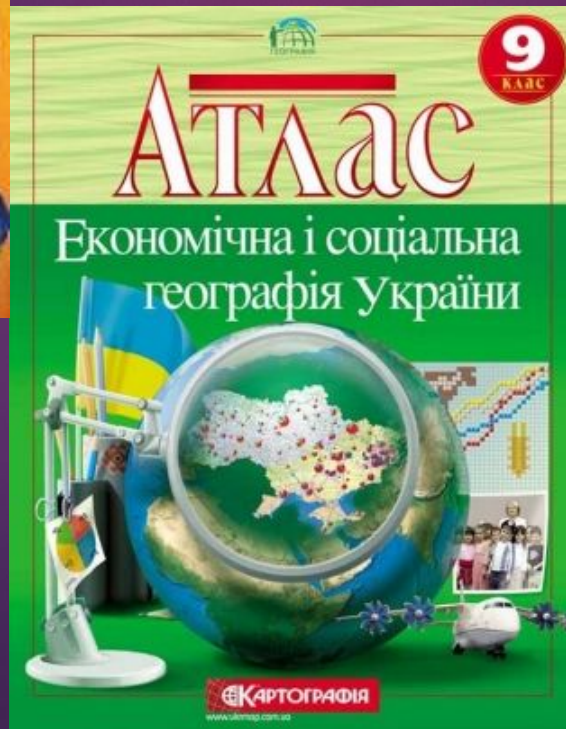

Підручники:

1. Атлас. Економічна та соціальна географія України. 9 клас.

2. Контурна карта. Економічна та соціальна географія України. 9 клас.

3. Бойко. В.М. Навчальний комплект з географії. Економічна та соціальна географія України. 9 клас.

4. В.Ю. Пестушко, Г.Ш. Уварова. Географія. 9 клас.



Якими б ви хотіли бачити
уроки географії?



Тема 1. Вступ до соціально-економічної географії України

- ▶ 1. Пригадайте, що вивчає географія України.
- ▶ 2. Яких ви знаєте вчених, що займалися географічними дослідженнями України?



Предмет вивчення економічної та соціальної географії

Галузі економічної та
соціальної географії

Економічна
географія

Соціальна географія

Географія
населення

ЕКОНОМІЧНА ГЕОГРАФІЯ

```
graph LR; A[ЕКОНОМІЧНА ГЕОГРАФІЯ] --- B[Загальна економічна географія]; A --- C[Географія промисловості]; A --- D[Географія сільського господарства]; A --- E[Географія транспорту]; A --- F[Географія торгівлі];
```

Загальна економічна географія

Географія промисловості

Географія сільського господарства

Географія транспорту

Географія торгівлі

Соціальна географія

```
graph LR; A[Соціальна географія] --- B[Загальна соціальна географія]; A --- C[Географія праці]; A --- D[Рекреаційна географія]; A --- E[Географія способу життя]; A --- F[Географія споживання];
```

Загальна соціальна
географія

Географія праці

Рекреаційна
географія

Географія способу
життя

Географія
споживання

Географія населення

```
graph LR; A[Географія населення] --- B[Загальна географія населення]; A --- C[Географія розселення]; A --- D[Географія сільських поселень]; A --- E[Географія міст]; A --- F[Географія трудових ресурсів];
```

Загальна географія населення

Географія розселення


Географія сільських поселень

Географія міст

Географія трудових ресурсів

Вітчизняні вчені- економгеографи

Павло Чубинський (1839-1884), який плідно працював у галузях як фізичної, так і економічної і соціальної географії. Він очолював етнографічно-статистичні експедиції по Україні, Білорусії, Молдавії. П. Чубинський також здійснював економіко-географічне й етнографічне дослідження Півночі Росії.



Степан Рудницький (1877-1937)- учений, який є засновником української національної школи фізичної географії, успішно здійснював дослідження із соціально- економічної, а також історичної географії. Своїми працями він дав поштовх розвитку політичної географії України.

В.Г. Григорович-Барський (1701-1747), який мандрував світом 24 роки. Наслідком його подорожей стала унікальна праця, в якій містяться відомості з історії, господарства, культури низки країн Західної Європи та Близького Сходу.



Д.П. Журавський (1810-1856) - географ і економіст, який ще XIX ст. склав економіко-географічну характеристику майбутньої столиці української держави - м. Київ. Його перу належить ціла низка глибоких наукових досліджень. Однак найвизначніша його праця - тритомний «Статистичний опис Київської губернії», який сучасники назвали «одним з найдорогоцінніших надбань» вітчизняної науки XIX ст.

В.М. Кубійович (1900-1985) - український географ і картограф. Багато років свого життя він досліджував Українські Карпати, Галичину, Волинь, Полісся. Чимало зусиль цей учений доклав, щоб з'явилась «Енциклопедія українознавства» (у двох томах). Значною мірою саме завдяки йому світ відкрив нашу країну через такі англomовні видання, як «Україна: коротка енциклопедія» у двох томах (Торонто, 1963-1970) і «Енциклопедія України» в п'яти томах (Торонто; Буффало; Лондон, 1984, 1988).



К.Г. Воблій (1876-1947) - української економіст і географ, саме він заснував кафедру економічної географії Київського національного університету ім. Тараса Шевченка. Як перший завідувач цієї кафедри він керував найрізноманітнішими дослідженнями з географії промисловості України, міграції населення, внутрішньої і зовнішньої торгівлі тощо. Розробив наукову схему економічного районування України, врахувавши економічні, природні та історичні чинники. У 1919 р. опублікував підручник «Економічна географія України», який витримав шість видань. У 1928-1930 рр. перебував на посаді віце-президента Академії наук України

Наукові праці видатного українського вченого О.Т. Діброви (1904- 1973) присвячені економіко-географічному дослідженню Київської, Житомирської та Чернігівської областей. Він розробив схему економічних районів України, яка широко враховувала природно-історичні особливості. О.Т. Діброва підготував перший підручник для середньої школи «Географія Української РСР», який витримав 12 видань і перекладений російською, польською, китайською, угорською та румунською мовами.



Серед наших сучасників відомим економістом і економікогеографом є академік НАН України М.М. Паламарчук (1916-2000). Його науково-дослідницька діяльність присвячена в основному проблемам територіальної організації народного господарства України. Він висунув нині загальновизнане положення про те, що певні галузі сільського господарства і відповідні галузі промисловості утворюють виробничо-територіальні комплекси.

Тема 1. ЕКОНОМІКО-ГЕОГРАФІЧНЕ ПОЛОЖЕННЯ УКРАЇНИ

- ▶ *Економіко-географічне положення України* - розташування її відносно будь-яких об'єктів, що мають певне економічне значення.



Україна має загалом вигідне економіко-географічне положення.

- ▶ Найдавніше освоєна частина світу.
- ▶ Площа 603,7тис.км².
- ▶ Кордони 6500 км.
- ▶ Понад 3500 км – сухопутні.
- ▶ Сусідами України є Росія, Білорусь, Польща, Словаччина, Угорщина, Румунія, Молдова.
- ▶ Чорне та Азовське моря.
- ▶ Транспортне положення.
- ▶ Компактність: протяжність із заходу на схід (1316 км) не набагато перевищує протяжність з півночі на південь (893 км).



Геополітичне положення України - розташування країни відносно інших держав з огляду на їхню належність до певних політичних союзів і угруповань, з урахуванням їхньої стабільності, надійності та перспективності.





- ▶ Україна опинилася між країнами Європейського Союзу (ЄС), членами Північно-Атлантичного військово-політичного союзу (англ. North Atlantic Treaty Organization - NATO), до яких вона прагне увійти, та країнами Співдружності Незалежних Держав (СНД), членом якої вона є.