

Социально-экономическое
развитие стран Западной
Европы на примере
Германии

План социально-экономической характеристики страны

1. Общие сведения о стране
2. Ресурсно-сырьевая база
3. Характеристика хозяйственного комплекса страны
4. Внешнеэкономические связи.
5. Выводы.

Государственная символика



Географическое положение



Общие сведения о стране

- Официальное название – Федеративная Республика Германия, ФРГ (Bundesrepublik Deutschland Federal Republic of Germany).
- Площадь 357,02 тыс км кв.
- Численность населения – 82,5 млн чел. (октябрь 2002).
- Государственный язык – немецкий.
- Столица – г. Берлин (3,395 млн чел.)
- Государственный праздник – День немецкого единства 3 октября (с 1990).
- Денежная единица – евро (с 2002, в 1948-2001 немецкая марка).

Форма правления, государственное устройство

- Германия — парламентская республика.
- По территориально-политическому устройству это **федерация**, состоящая из 16 членов — «земель».
- Высшую законодательную власть осуществляет **парламент**, состоящий из двух палат — бундестага (палаты депутатов) и бундесрата (палаты земель).
- Глава государства — **президент**, избираемый на пять лет, выполняет в основном представительские функции. [Хорст Кёлер](#)
- Всей полнотой исполнительной власти надделено **федеральное правительство**, формируемое и возглавляемое федеральным **канцлером**. [Ангела Меркель](#)
- Высшим судебным органом является **конституционный суд**

**После второй Мировой войны ФРГ первой
вступила на путь структурных
преобразований своей промышленностью.**

**Это было вызвано не только
потребностями научно-технического
прогресса, развитием международного
разделения труда, но и специфическим
фактором - расколом Германии на два
самостоятельных государства и, как
следствие, - диспропорциями в структуре
ее экономики.**

Экономические районы



Экономические районы

Северо-запад

Сосредоточены все главные порты и основные минеральные ресурсы страны, характерно наличие возникших на их основе старопромышленных районов и центров с устаревшей к настоящему времени хозяйственной структурой. В 70-80-е годы район выделялся наибольшей по ФРГ безработицей и долей населения, живущей за счет социальной помощи

Восток

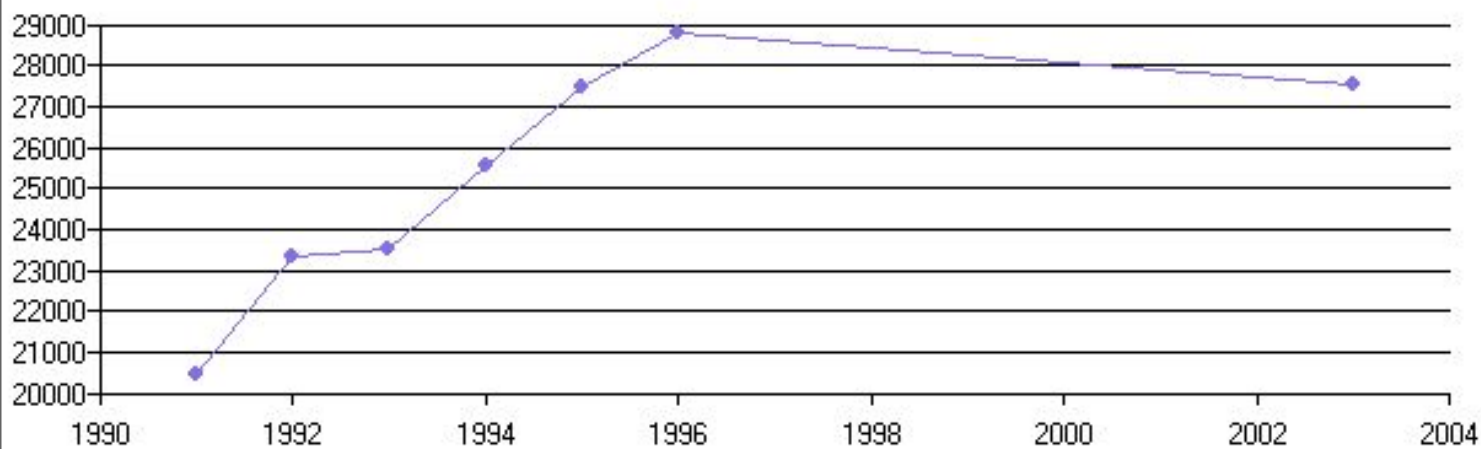
После включения земель в состав ФРГ произошли изменения, направленные на разгосударствление хозяйства и переход на рыночные основы. Промышленность размещена крайне неравномерно. Несмотря на реализацию ряда проектов, восточная часть бывшей ГДР оставалась слабо индустриализированной. Уровень урбанизации ниже, чем в западной части.

Юг

Хозяйство, отдаленное от моря и бедное минеральными и энергетическими ресурсами, развивалось более динамично, чем на Северо-западе, что было во многом обусловлено строительством новых, технологически сложных предприятий и созданием соответствующей им сферы обслуживания.

Валовый внутренний продукт (ВВП) общий	\$2,632 триллиона
ВВП на душу населения	\$31,900
Темпы роста	2.8%

Динамика ВВП на душу населения (US \$)



По уровню социально-экономического развития Германия – высокоиндустриальная (промышленно развитая) страна. Она относится к главным капиталистическим странам.

По индексу развития человеческого потенциала относится к странам с **высоким уровнем развития человеческого потенциала** (ИРЧП 0.800 и выше). На 2004 г. занимает **21 место**.

Составляющие ИРЧП

Долголетие

(средняя продолжительность жизни при рождении)

78.9 года

Знания

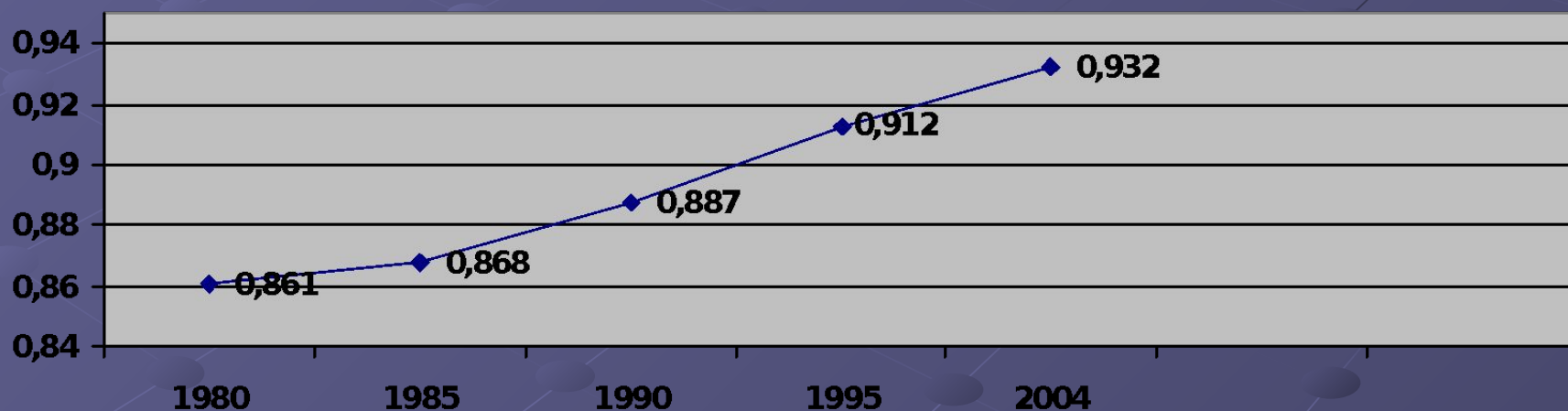
(уровень грамотности и процент поступивших в учебные заведения)

1. 96%
2. 89 %

Достойный уровень жизни

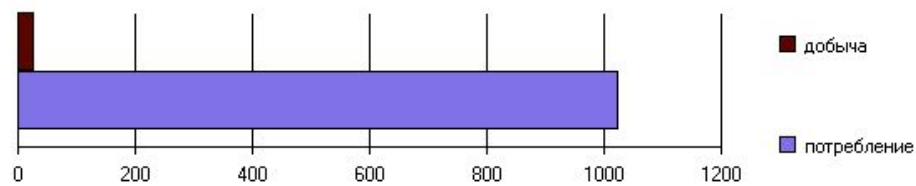
(ВВП на душу населения)

28,303\$

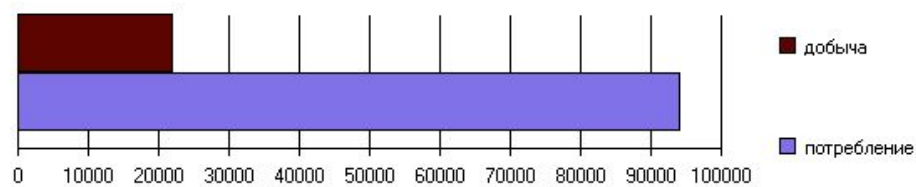


Природные ресурсы как основное сырье для функционирования хозяйственного комплекса страны

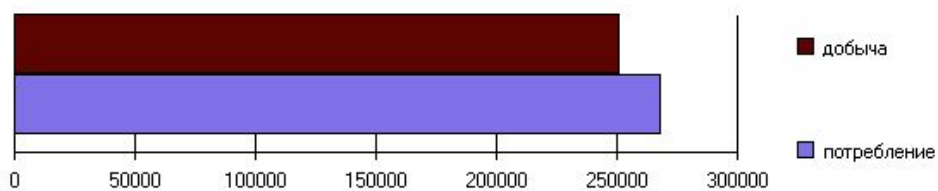
Ежегодная добыча/потребление сырой нефти (млн. баррелей)



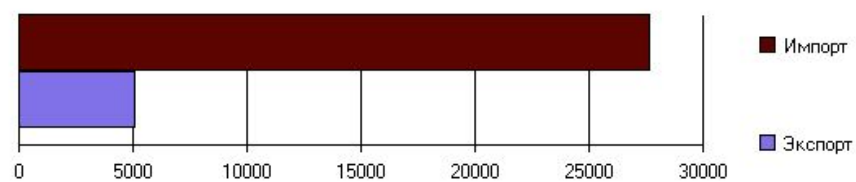
Ежегодная добыча/потребление природного газа (млн. куб. м)



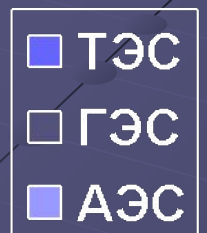
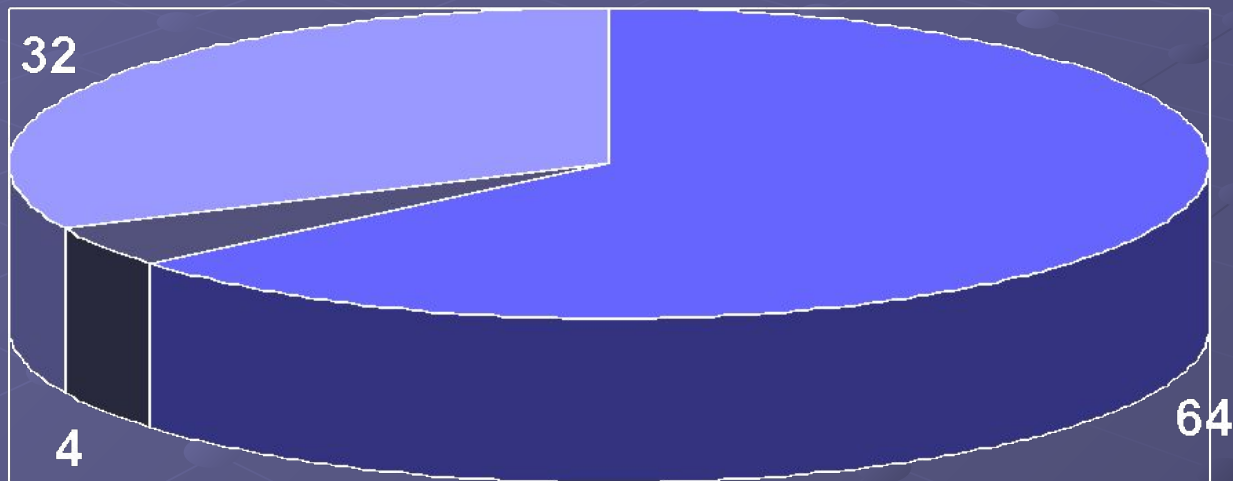
Ежегодная добыча/потребление угля (тыс. метрич. т)



Экспорт/импорт продукции добывающей промышленности (млн. US \$)



Энергетические ресурсы



- Среди стран зарубежной Европы ФРГ выделяется запасами **угля** (1-е место) - в основном в Рурском, Саарском, Ахенском бассейнах.
- Достаточно крупные месторождения **природного газа** находятся на севере ФРГ.
- Запасы **железной руды** имеются, но качество их низкое.
- На Севере Германской низменности находятся значительные залежи **каменной соли**.
- Есть запасы **солей калия и магния**.

Трудовые ресурсы

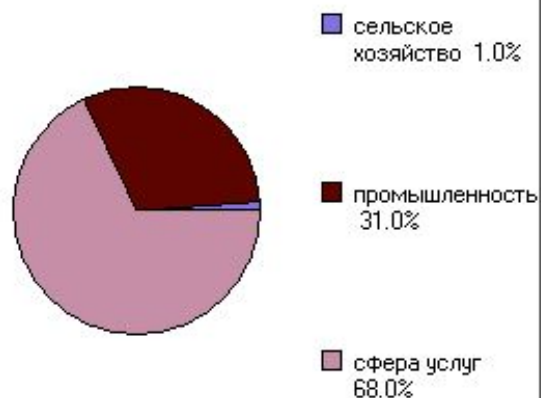
Численность работающего населения (тыс.)	41900.0
Доля работающего населения по отношению к общей численности населения (%)	49.4
Доля экономически активного населения в возрасте от 15 до 64 лет по отношению к общему числу занятых (%)	71.9

Структура экономически активного населения



структура ВВП по отраслям

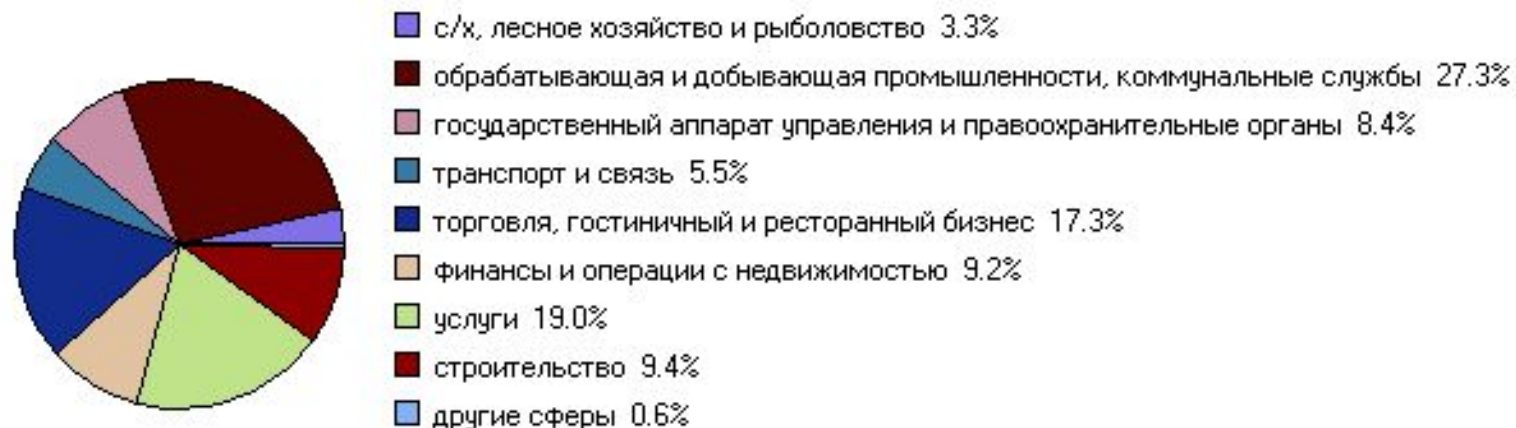
Структура ВВП



Структура ВВП

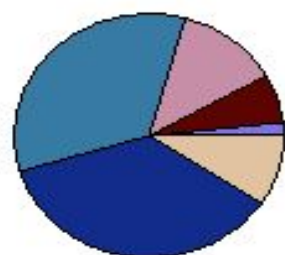


Отраслевая структура занятости



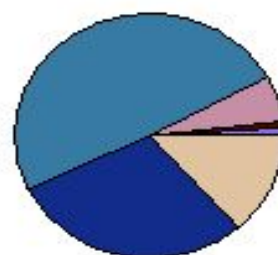
Структура экспорта/импорта

Структура импорта



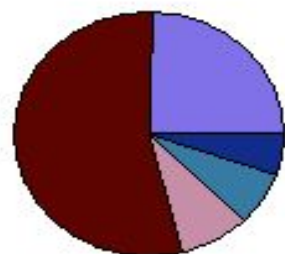
- рудные полезные ископаемые и концентраты 1.6%
- топливо и другие виды энергии 6.4%
- продукты питания и сельскохозяйственное сырье 12.5%
- автомобили и транспортное оборудование 34.4%
- другие промышленные товары 35.7%
- химическая и нефтехимическая продукция 9.4%

Структура экспорта



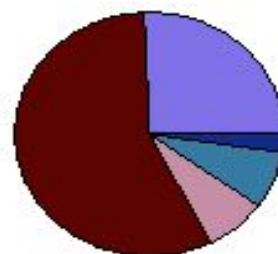
- топливо и другие виды энергии 0.9%
- рудные полезные ископаемые и концентраты 0.8%
- продукты питания и сельскохозяйственное сырье 6.1%
- автомобили и транспортное оборудование 49.6%
- другие промышленные товары 29.1%
- химическая и нефтехимическая продукция 13.5%

Структура импорта



- из других стран 24.4%
- из ЕС 54.7%
- из стран Восточной Европы 8.3%
- из США 7.1%
- из Японии 5.5%

Структура экспорта



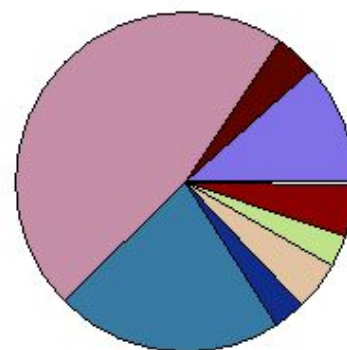
- в другие страны 25.5%
- в ЕС 57.1%
- в страны Восточной Европы 7.4%
- в США 7.5%
- в Японию 2.6%

Промышленность

Производство основных видов промышленной продукции (%)



Структура промышленности



- продукты питания, напитки и табачные изделия 11.3%
- выплавка основных металлов 4.1%
- продукция металлообработки, машины и оборудование 47.2%
- химикаты, химические, синтетические, резиновые изделия, продукты нефтеперегонки и коксования чгля 21.5%
- древесина и изделия лесной промышленности 3.0%
- бумага, бумажная продукция, печатная продукция 4.6%
- текстиль, готовая одежда, изделия из кожи 3.0%
- изделия из стекла, керамики, а также неметаллические минералы 4.8%

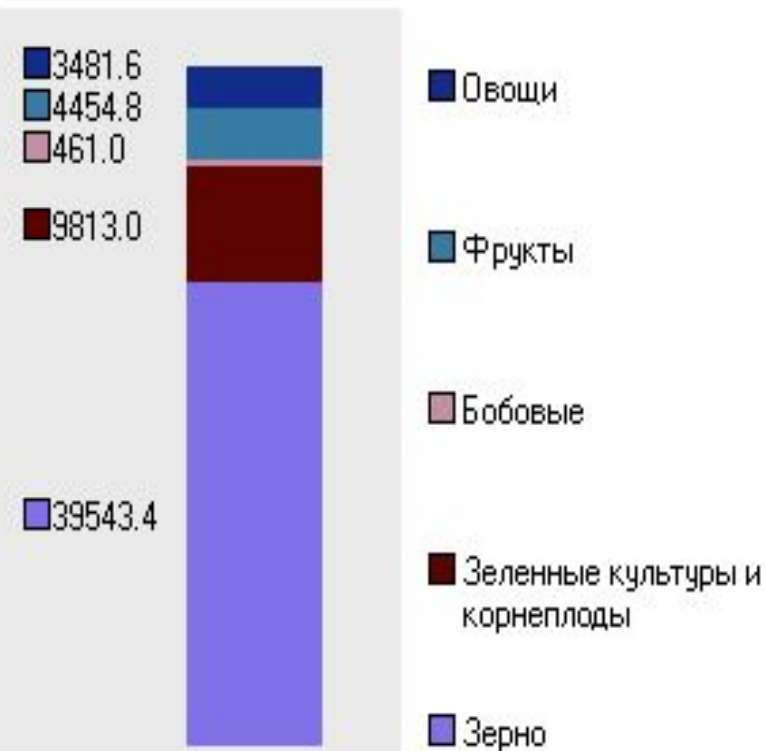
Отраслевая структура промышленности

отрасль	особенности	основные центры
Черная металлургия	одна из важнейших отраслей специализации Германии, но в настоящее время находится в кризисе.	в Руре и Нижнем Рейне; есть также в Сааре и в восточных землях Германии.
Цветная металлургия	работает в основном на импортном и вторичном сырье. По выплавке алюминия ФРГ в зарубежной Европе уступает только Норвегии	в земле Северный Рейн-Вестфалия, в Гамбурге и Баварии.
Машиностроение и металлообработка	отрасль специализации ФРГ в МГРТ, на нее приходится до 1/2 промышленной продукции и экспорта	Мюнхен, Нюрнберг, Мангейм, Берлин, Лейпциг, Гамбург
Электротехническая		Бавария.
Химическая промышленность	особенно развита в западных землях, на востоке - оказалась в состоянии кризиса.	

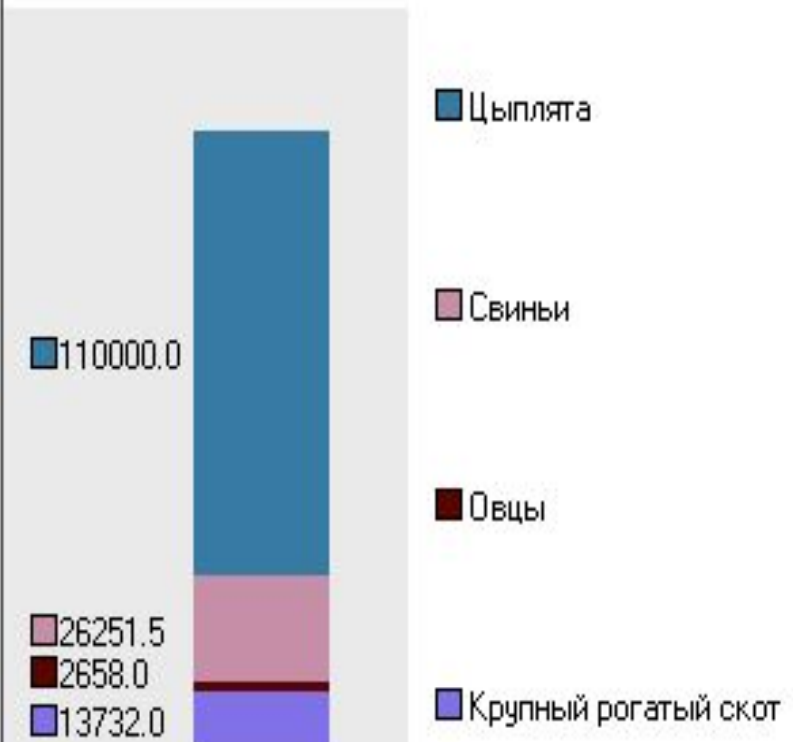
Высоко развиты **автомобилестроение, морское судостроение, оптико-механическая, аэрокосмическая промышленность.**

Сельское хозяйство

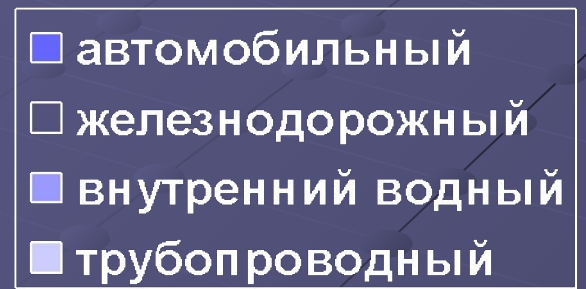
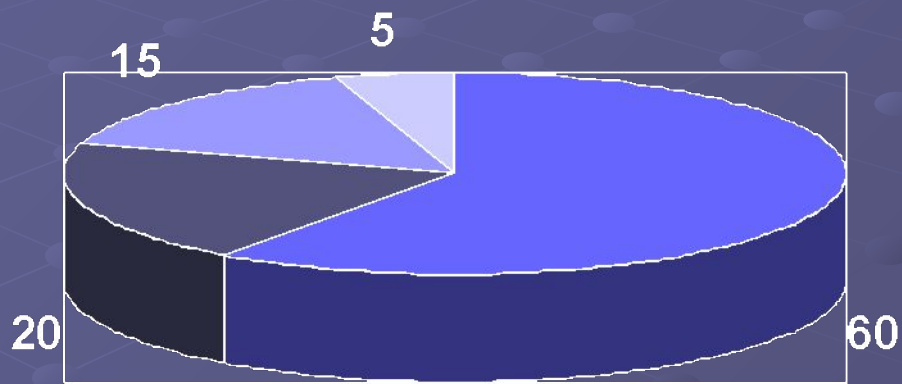
Сбор (тыс. т)



Поголовье (тыс. голов)



Транспорт



Внешнеэкономические связи. Участие страны в международном разделении труда и экономических интеграционных союзах и объединениях.

- По общему объему внешней торговли Германия занимает второе место в мире. По объему прямых зарубежных инвестиций Германия находится на четвертом месте.
- Во внешнеэкономических связях ФРГ ориентируется главным образом на промышленно развитые **страны Запада**. Возрастает роль связей со странами **Европейского Союза**. Большую активность проявляют германские фирмы в освоении рынков постсоциалистических **стран Центральной и Восточной Европы**. Германия — главный партнер и государств **СНГ**, крупнейший их инвестор.
- Член около 70 международных организаций, в т.ч. **ООН** (с 1973), **ЕС** (с 1975), **НАТО** (с 1955), а также **МВФ**, **ОЭСР**, **ВТО**, «большой семерки» и др.



Большое значение в Германии, особенно в старых землях, придается решению **экологической проблемы**. Разработаны весьма совершенные технологии утилизации и уничтожения отходов производства. Сложнее экологическая ситуация в новых землях, главным образом из-за широкого применения бурового угля.

Культура и традиции



В связи с экономическим и благоприятным географическим расположением в центре Европы, Германия является одной из самых динамично развивающихся Европейских государств, которое позволяет играть основную роль в Европейском Сообществе.

Список литературы и других ИСТОЧНИКОВ

- Алисов, Н. В. Экономическая и социальная география мира (общий обзор): учеб. для вузов / Н. В. Алисов, Б. С. Хорев. М., 2001.
- Доклад о развитии человека за 2004 год. Нью-Йорк, 2004
- *Максаковский, В. П.* Географическая картина мира: в 2 кн. / В. П. Максаковский. М., 2003. Кн. 2: Региональная характеристика мира.
- Социально-экономическая география зарубежного мира: учеб. для студентов вузов / под ред. В. В. Вольского. М., 2001.
- Экономическая, социальная и политическая география мира. Регионы и страны / под ред. С. Б. Лаврова, Н. В. Каледина. М., 2002.
- Энциклопедия стран мира / гл. ред. Н. А. Симония; редкол.: В. Л. Макаров, А. Д. Некипелов, Е. М. Примаков; предисл. Н. А. Симония. М., 2004.
- Большая Энциклопедия Кирилла и Мефодия (2 CD)
- www.cia.gov
- www.countries.ru