

Экономическая и социальная география мира

Современные масштабы освоения планеты



Освоение новых

территорий и

акваторий

По имеющимся оценкам, в конце XX столетия площадь ойкумены занимала от 50% до 75% суши. Таким образом, в мире остается еще немало слабо освоенных, по разным причинам не обжитых человеком территорий.

Причины слабой освоенности территорий

Недостаток солнечного тепла


Многолетняя мерзлота

Заболоченность территории

Аридность климата

Гористость

Повышенная сейсмичность



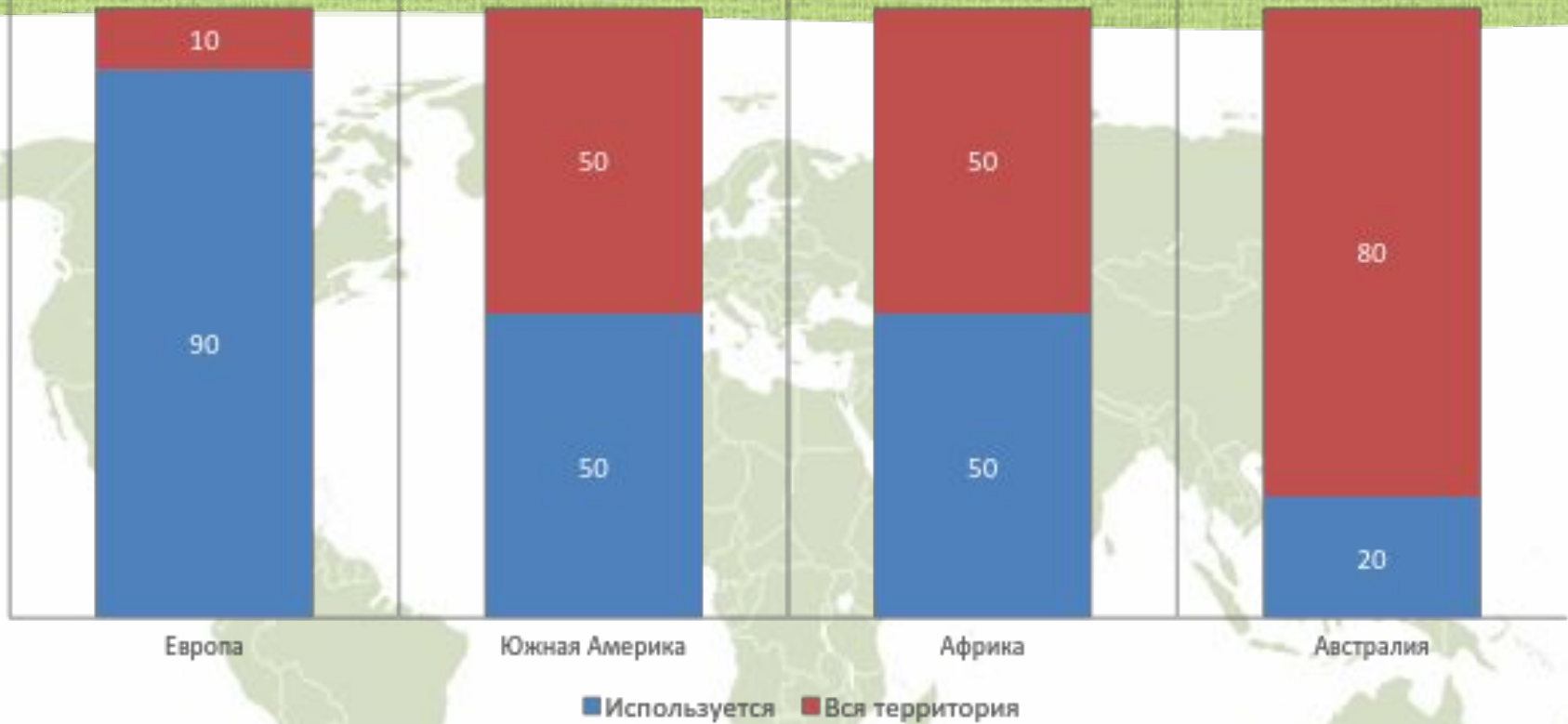
Территории

хорошо обжитые

необжитые или обжитые в слабой степени



Использование территории



Страна	Австралия	Китай
Площадь сельхозугодий на 1 человека (га)	2,6	0,1

Освоение пустынь

Освоение пустынь происходит благодаря появлению новых городов-оазисов, в которых сооружаются промышленные предприятия, ведется жилищное строительство, у песков отвоевываются площади под сельскохозяйственные угодья и прокладываются асфальтированные дороги.



Освоение зоны Севера

Освоения севера происходит с помощью появлению карьеров по добыче различных природных ресурсов, газо и нефтепроводов, буровых платформ по добыче нефти в северных морях.



Предгорные и горные районы

Освоение горных районов происходит благодаря использованию искусственно созданных на склонах гор террас, где выращивают фрукты, чай и рис (Индия, КНР, КНДР, Япония, Шри-Ланка и др.). Но для освоения этих территорий необходима специальная сельскохозяйственной техника, иначе освоить горные территории будет достаточно трудно.




Чайные
плантации



Саванны и влажные тропические леса

Эти территории используются человеком для распахивания земель под сельскохозяйственные культуры и выращивания на них хлопчатника, арахиса и др. Но все это приводит к обеднению почвенного покрова.



Освоение океана

Освоение океана происходит с помощью его биологических, минеральных, энергетических и других богатств. На его территории ведется добыча нефти. Во всю мощь работают рыбные конвейеры, грозящие оскудением ихтиофауны океана.



www.fishnews.ru



От естественных ландшафтов – к культурным

Ландшафт (нем. *Landschaft*, вид местности, от *Land* — земля и *schaft* — суффикс, выражающий взаимосвязь, взаимозависимость). Дословно может быть переведен как "образ края"



Культурный ландшафт — земное пространство, включающее все присущие ему природные и антропогенные компоненты. Культурный ландшафт формируется в результате сознательной, целенаправленной деятельности человека для удовлетворения тех или иных практических потребностей.