


# Презентация на тему «Создание национального парка в Танзании»



Выполнила ученица 7 «Б» класса  
Носулина Валерия

# Расположение Танзании

Объединённая республика Танзания расположена на восточном побережье центральной Африки. Большая часть страны располагается на Восточно-африканском плоскогорье. Территория Танзании захватывает часть крупнейших озёр Африки: озеро Виктория на севере, озеро Танганьика (которое часто называют двойником Байкала) на западе, и озеро Ньяса на юго-



# Фауна Танзании.



Жирафы



Леопард




Зебра



Буйвол

# Флора Танзании.



Баобаб



Раффлезия



Любелля



Литопсы

# Климат и природные зоны

## Танзании

---

Климат в  
Танзании  
субэкватори  
альный.  
Природные  
зоны-  
саванны и  
редколесья.



# Расположение парка .

---

- Я предполагаю создать национальный парк рядом с озером Танганьика, потому что он будет расположен около воды.



# Растения и животные парка.




Антилопа



Фламинго



Раффлезия



Баобаб

# Схема национального парка.

---



# «Флора и фауна Танзании» рекламный проспект.

---

Начало парка



Конец парка

# Защита проекта.

---

- Значение проекта для общества: просмотр различных животных и растений, о которых люди не знали или не видели вживую, и хотели бы посмотреть.
- Основная проблема решенная мной: какие животные и растения будут охраняться в парке.
- Я искала тех животных, которые обитают только в Танзании
- Какой результат я получила: различные животные и растения, теперь живут в моем парке, изучаются и охраняются.
- Сделав этот проект, я могу делать последующие, различные проекты, связанные с животными и растениями.