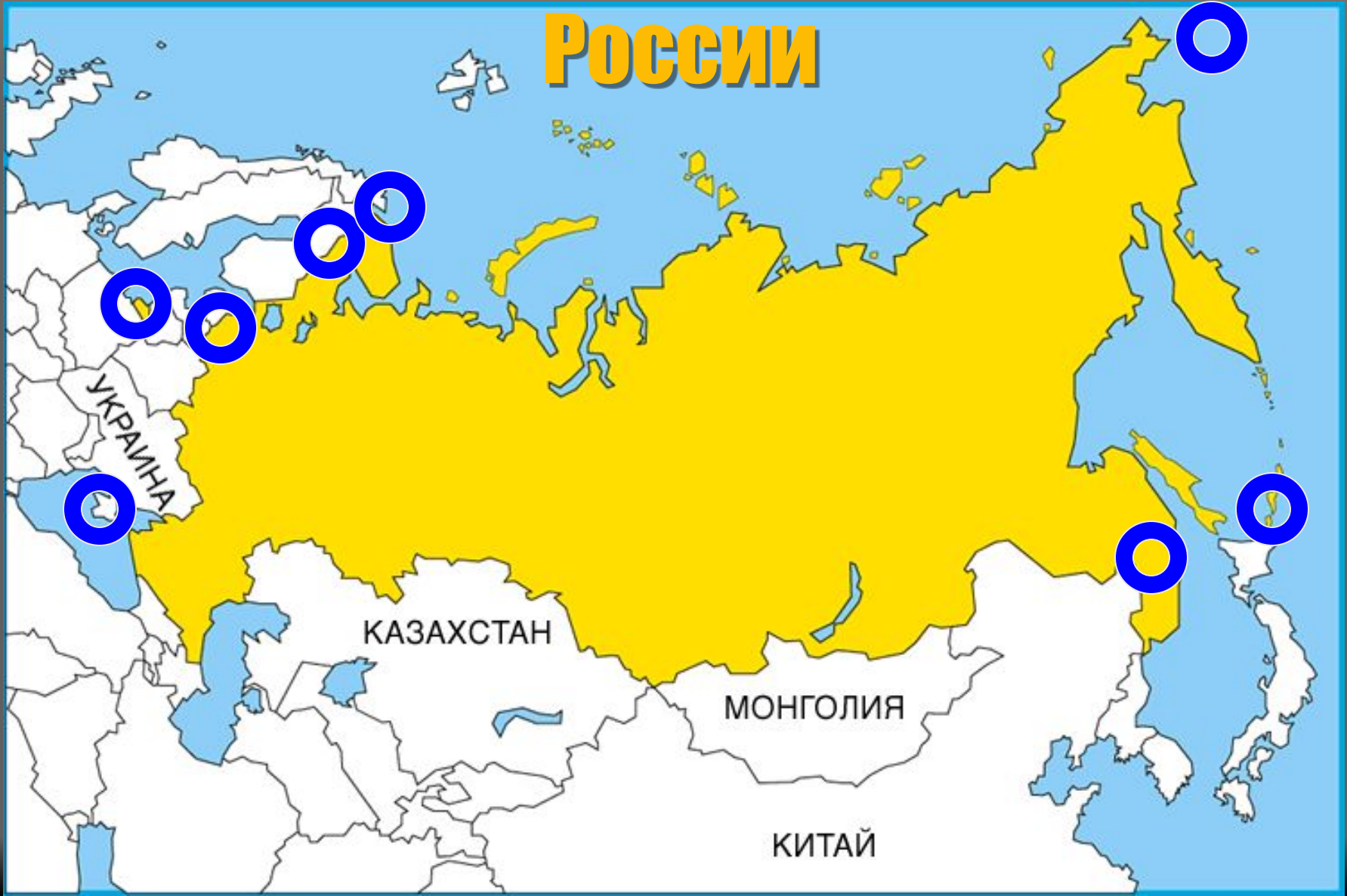


Спорные территории

России



Курильские острова

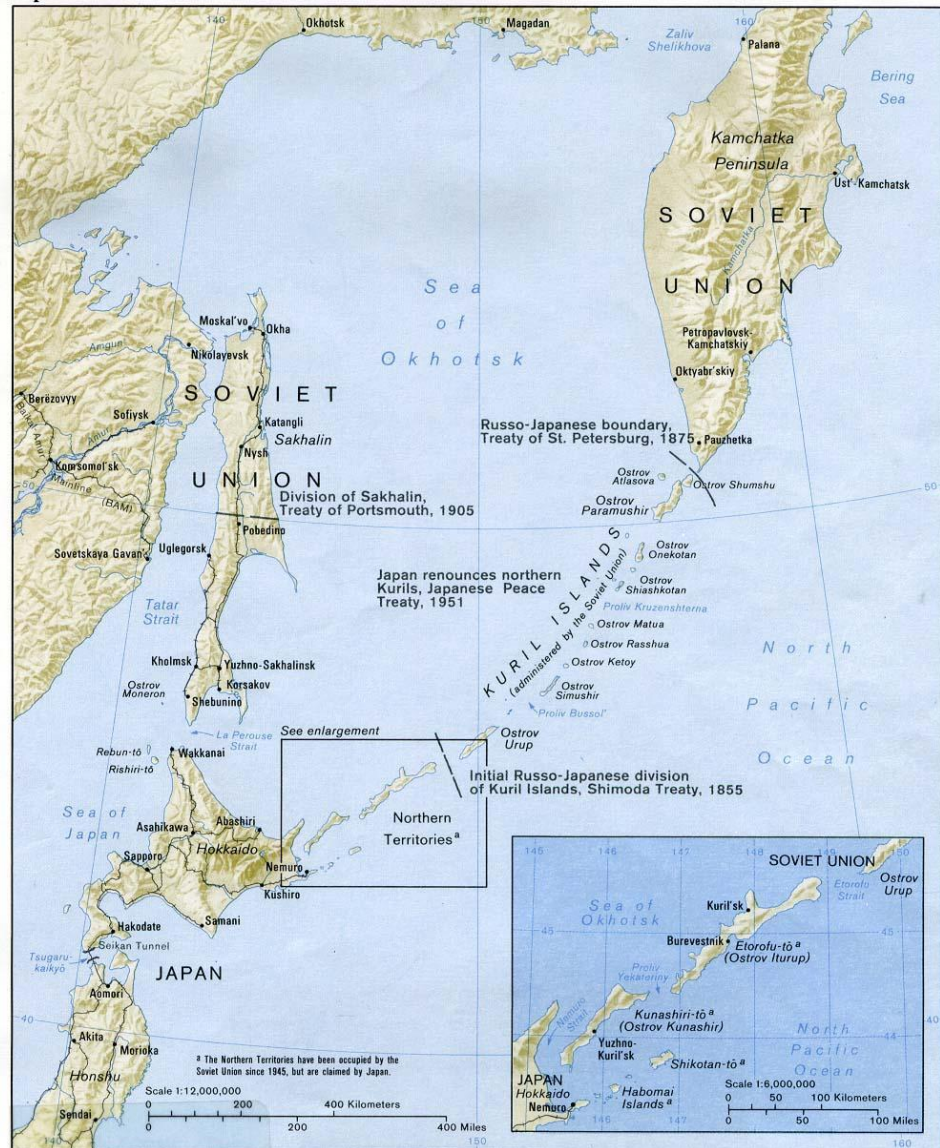
Спорные острова:

- Итуруп,
- Кунашир,
- Шикотан,
- гряда Хабомаи

Мотив России: неоспорим факт открытия и освоения Курил русскими. После Второй мировой войны Курилы были окончательно закреплены за СССР.

Мотив Японии: уже на карте Сехо (1644 г.) фигурировали острова Кунашир и Итуруп. Симодский трактат 1855 г., по которому граница проходила между островами Итуруп (Япония) и Уруп (Россия), действовал до 1946 г.

Japan-USSR: Northern Territories



Большая Финляндия

После двух войн 1939-1940 и 1941-1945 г. к СССР отошли Приладожская Карелия, Карельский перешеек и район Петсамо (территория проживания финнов, карелов, саами).

Ныне эти территории финны зовут «Утраченная Карелия».

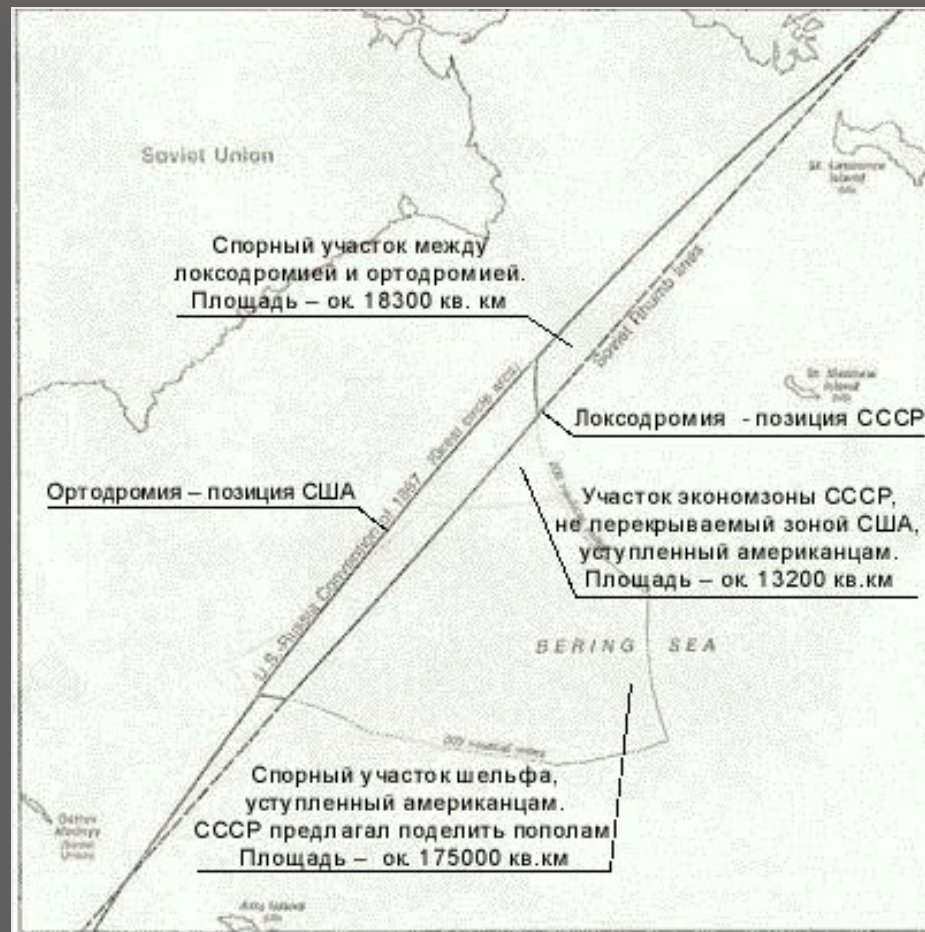
Финские парламентарии разработали формулу торга с Россией: «безопасность границ в обмен на земли».



Россия-США

Шельф площадью в несколько тыс. кв. км в Беринговом море исключительно богат газонефтяными ресурсами.

Соглашение, подписанное МИД России и США 1.06.1990 г. в Вашингтоне по вопросу разграничения морских пространств и шельфа в Беринговом море, но до сих пор не ратифицированное Россией, создает ситуацию международно-правового спора. Локсодромия выгодна России, ортодромия – США.



Россия - Украина

В программных документах Украины фигурирует «втягивание в орбиту украинской политики Дона и Кубани».

Официальный Киев считает также Севастополь и Крым исконно украинскими. Фарватер Керченского пролива остается полностью в распоряжении украинской стороны.

Цель Украины – вытеснение России из акваторий Черного и Азовского морей.



Россия – страны Балтии

Эстония, обосновывая претензии на **Печорский район** и **Ивангород**, ссылается на мирный Тартуский договор 1920 г. При этом она пошла на хитрость, создав бюро Печорского Уезда Департамента гражданства и Миграции. Эстонский паспорт в Печорском районе получили 6 тысяч человек.

Немцы с литовцами решили тихой сапой поделить между собой бывшую Восточную Пруссию – **Калининградский анклав**.

Немцы мечтают заселить область как можно большим числом российских немцев и провести референдум по вопросу получения «немецкой» автономии.

Литва выставляют претензии на **южную часть Куршской косы** и **восток Калининградской области**, именуемый Малой Литвой. Пока зондирует возможность долгосрочной аренды земель литовскими фермерами.

Латвия считает незаконной «аннексию» 1944 г. города **Пыталово** с прилегающим районом площадью 1300 кв. км.



Россия - Китай

Во всех геополитических прогнозах русско-китайский конфликт называется одним из основных. Китайские исследователи не без гордости заявляют о том, что выход из всех китайских проблем – это «демографическая экспансия», и любой стране мира угрожает национальный крах, если хотя бы 10% китайцев устремятся за пределы своей родины. В КНР разработана специальная государственная политика заселения **Дальнего Востока**. Китайские госслужбы помогают своим гражданам в легализации в России. Не исключена ситуация неуправляемого «демографического империализма». Существуют китайские претензии: минимум (юг **Дальнего Востока**) и максимум (до **Урала**).



Так выглядела бы «обкусанная Россия»



Вопросы по теме «Спорные территории»

1. Какие государства оспаривают западные границы?
2. В чем суть претензий Эстонии?
3. На что претендует Финляндия?
4. Какие государства мечтают поделить между собой Калининградский анклав?
5. Как пытаются восстановить довоенную «справедливость» латыши?
6. Чего хочет Украина?
7. Какие государства оспаривают восточные границы?
8. Откуда идет «желтая угроза»?
9. Кто хочет «выкурить» Россию с Курил?
10. Как достался США «лакомый кусочек» в Беринговом море?