

# США



Выполнила ученица 11 класса Процык Марина



**Соединенные Штаты Америки** По многим экономическим показателям ведущая держава мира. Это, как известно, федеративная республика, состоящая из 50 штатов и федерального округа Колумбия (территории столицы Вашингтон). 48 штатов располагаются компактно, два - отдельно от основной территории: Аляска и Гавайские острова.






Глава государства и правительства - президент, исполнительная власть принадлежит также вице-президенту и кабинету министров. Законодательную власть осуществляет двухпалатный парламент - Конгресс, который состоит из Сената (верхней палаты) и Палаты представителей (нижней палаты). В США традиционно ведущую роль играют две политические партии: Республиканская партия и Демократическая партия.






Важную роль в нынешнем процветании Соединенных Штатов сыграло освоение их огромных природных богатств. Сегодня США занимают первое место в западном мире по запасам каменного угля, второе - по запасам меди, цинка, шестое - по запасам нефти, железной руды и т.д.






Обильны и разнообразны водные ресурсы. Но они концентрируются преимущественно на Востоке страны. Здесь протекает главная речная артерия США - Миссисипи, которая вместе со своими притоками имеет крупное хозяйственное значение (транспортное, энергетическое, оросительное). На границе с Канадой находится самая большая озерная система в мире - Великие американские озёра.





Большим естественным плодородием обладают почвы США, особенно черноземовидные почвы прерий и черноземы центральных частей страны, которые распаханы и превращены в главную житницу страны. Леса сильно вырублены и покрывают сегодня примерно четверть территории США, причем это преимущественно вторичны леса. Наиболее богаты лесами Аляска и Кордильеры.





Животный мир также делится по климатическим зонам. В северной части обитают медведь, лось, олень, земляная белка; на побережье Аляски - моржи и тюлени. В восточных лесах встречаются медведи-гризли, олени, лисы, волки, скунсы, барсуки, множество птиц. На побережье Мексиканского залива можно встретить таких экзотических птиц, как пеликан, фламинго, зимородки; здесь живут аллигаторы, много змей (в том числе ядовитых). На Великих равнинах преобладают копытные, сохранились стада бизонов. В горных областях обитают лось, вилорог, горный козел, толсторог, медведи, волки. В пустынях - типичные для этого ландшафта рептилии, мелкие млекопитающие, грызуны.





В целом огромная площадь Соединенных Штатов благоприятна для жизни и экономической деятельности человека. Климатические условия настолько разнообразны, что позволяют культивировать практически все растения умеренного пояса, многие субтропические и даже тропические культуры.





На обширной территории США проживают около 285 млн. человек (третье место в мире после Китая, Индии). США - одна из наиболее урбанизированных стран мира: Каждые трое из четырех американцев живут в городах. Главная роль в расселении принадлежит таким городским агломерациям-«миллионерам», как Нью-Йоркская, Лос-Анджелесская, Чикагская, Филадельфийская, Сан-Францисская, Хьюстонская, Детройская и др. Некоторые соседние агломерации срослись и образовали мегаполисы - Босваш, Приозерный, Калифорнийский.

Население, занимающееся сельским хозяйством, живет, как правило, на фермах, расположенных далеко друг от друга.





Роль Соединенных Штатов Америки в мировом хозяйстве огромна. На их долю приходится 15 - 16 % мировой промышленной продукции. Их позиции во всех отраслях мировой экономики очень весомы. Эта страна превосходит все другие по заграничным инвестициям.

Современной американской экономике присуща высокая концентрация производства и капитала.





Обширность территории и высокий уровень развития производительных сил США обусловили широкое развитие всех видов транспорта. Общая протяженность железных дорог - 240 000 км. Сеть автомобильных дорог - самая современная в мире, как по общей протяженности - 6 365 590 км (из них 88 641 км - скоростные автомобильные трассы), так и по качеству. Общая протяженность внутренних водных путей - 41 009 км. Главные порты страны (морские): Анкоридж, Бостон, Гонолулу, Лонг-Бич, Лос-Анджелес, Майами, Норфолк, Новый Орлеан, Нью-Йорк, Портленд, Сан-Франциско, Хьюстон, Корпус-Кристи, Филадельфия.





Самыми интересными природными достопримечательностями являются Национальный парк Большого Каньона реки Колорадо - самого большого ущелья земного шара. Его ширина 8-25 км, глубина - 1,8 км.



Водопад Муни. Национальный парк Большой Каньон. Аризона



Центральный парк Бостона. США



Йеллоустонский национальный парк





Статуя Свободы. Нью-Йорк.






Гора Рашмор. Президенты США



Авраам Линкольн. Памятник. Вашингтон.





Скалистые горы и скальная арка. Аризона





Панорама Сан-Франциско (Калифорния).





Манхэттэн. Нью-Йорк.



Мост в Бруклине. Нью-Йорк.





Мост «Золотые ворота».  
Сан-Франциско. США








Казино в Лас-Вегасе





Аллея Звезд (Аллея Славы). Голливуд.



The background of the image is a close-up, slightly blurred view of the American flag. The top-left corner shows the blue canton with white stars, while the rest of the image is dominated by the red and white stripes. The flag appears to be waving, creating a sense of movement.

*Спасибо за внимание!*