

- 1 НЬЮ-ГЭМПШИР
- 2 МАССАЧУСЕТС
- 3 КОННЕКТИКУТ
- 4 РОД-АЙЛЕНД


КАНАДА

# США

## урок повторения и закрепление знаний







***Мы никогда не забудем, что Свобода выбрала  
эту страну своим домом, и никогда её алтарь  
не будет брошен.***

***Грувер Кливленд  
28 октября 1886 год  
(при воздвижении статуи Свободы)***

# Христофор Колумб





# Николай Петрович Резанов



Кончите





# План урока

- 1. Территория, границы, положение: благоприятные предпосылки. Государственный строй.
- 2. Население: численность, воспроизводство, внешние миграции, национальный состав, размещение.
- 3. Общая характеристика хозяйства. География промышленности и сельского хозяйства.
- 4. Макрорайоны США.
- 5. Внешние экономические связи



# Цели и задачи урока

Углубление знаний по теме в сочетании с обобщением ранее пройденного материала; повторение известных, знакомство с новыми терминами и понятиями, формирование умений самообразовательной работы учащихся



# Официальные данные по США



- Площадь **9.372.614**
- Население **290,3** млн.чел.
- Столица Вашингтон
- Государственное устройство: федерация
- Государственный строй: республика
- Национальная валюта: доллар США
- ВВП на душу населения: **35990** долларов США
- Место в мире по объему ВВП - **1**

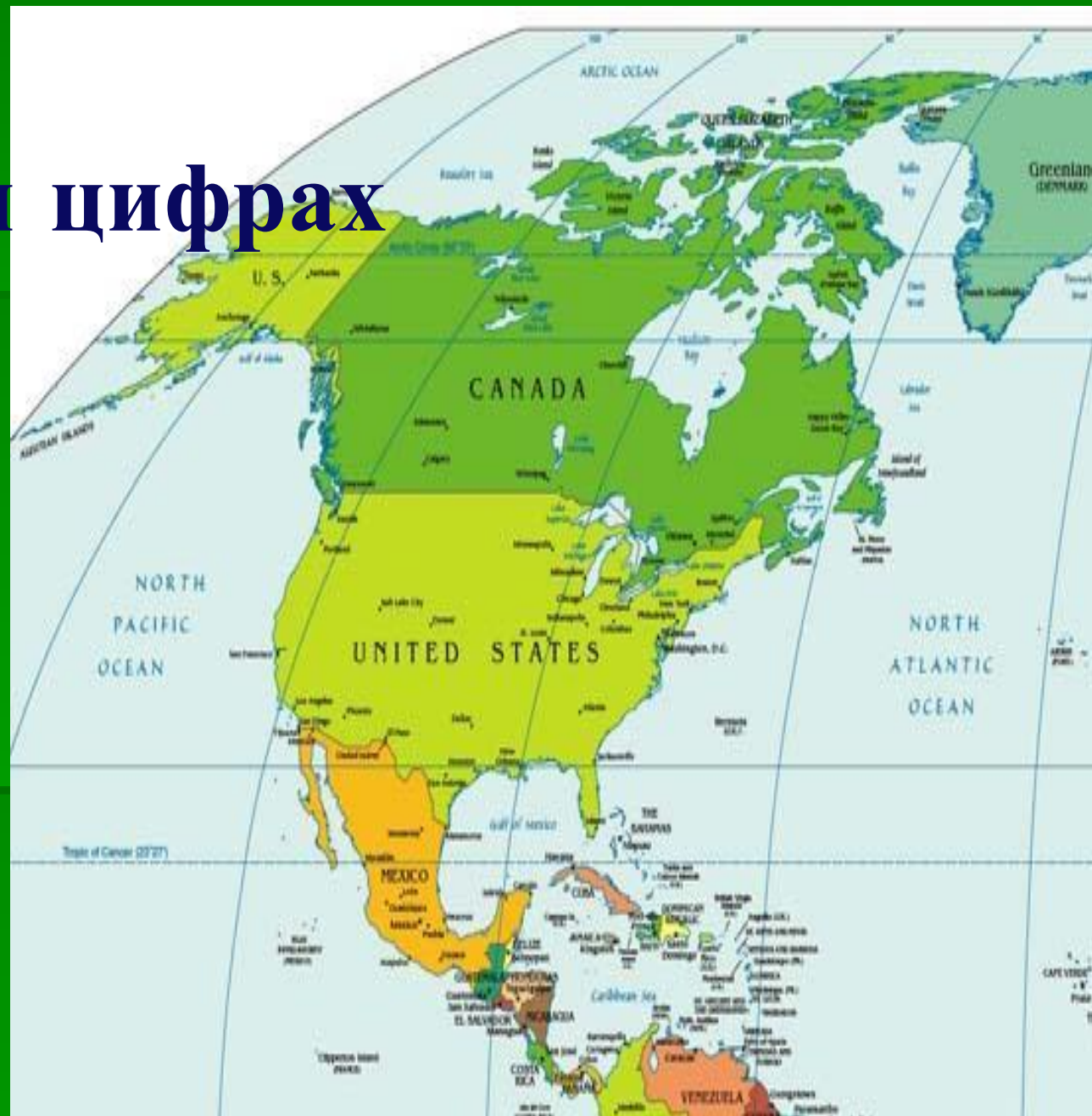




# США

## в датах и цифрах

- 1492
- 13
- 270
- 1886
- 28
- 1776
- 0,4
- 1789
- 4
- 986



# РАСОВО-ЭТНИЧЕСКИЙ СОСТАВ НАСЕЛЕНИЯ США

Белые неиспаноязычные американцы - 70%

Испаноязычные американцы - 12%

Афроамериканцы - 13%

Выходцы из стран Азии и бассейна Тихого океана - 4%

Коренные народы - 1%





# США – «плави́льный» котёл наций

- Тест
- Назовите город, который не является столицей штатов:

1. Сиэтл
2. Топика
3. Карсон-Сити

- **Население каких штатов растет в последнее время в результате внутренних миграций:**

1. Юг
2. Север
3. Запад



■ Название какого города в переводе с индейского означает «Вонючая вода»:

1. Атланта

2. Чикаго

3. Даллас

- Какое из понятий обозначает политику принудительного отделения какой-либо группы населения по расовому или этническому признаку:

1. Ланчеон

2. Брасерос

3. Согрегация



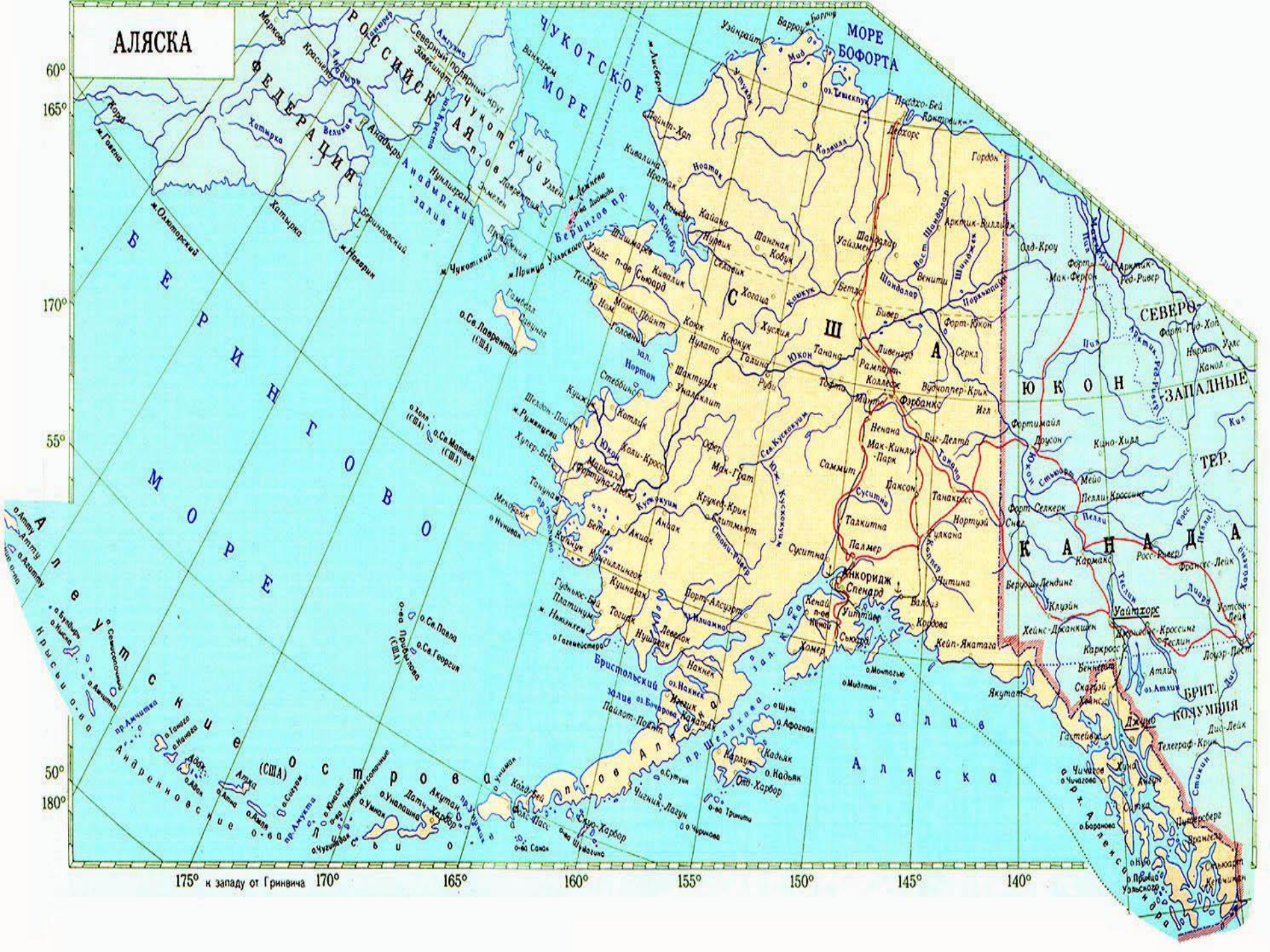
- По окончании войны за независимость у США появился официальный флаг. Полотнище состояло из 13 полос, а в левом верхнем углу находился флаг этого государства:

1. Испания
2. Великобритания
3. Португалия

## Минеральные ресурсы США

| Полезные ископаемые | Район добычи   | Штаты добычи   |
|---------------------|--|--|
|                     | Приозерье  | Мичиган,<br>Миннесота                                    |
|                     | Аппалачский бассейн<br>Иллинойский, Западный<br>внутренний.                            | Иллинойс, Монтана,<br>Северная Дакота,<br>Колорадо, Юта. |
|                     | Мексиканский залив, Аляска,<br>Западный внутренний,<br>Примексиканская<br>низменность. | Техас, Аляска,<br>Иллинойс, Оклахома,<br>Мичиган.        |
|                     | Кордильеры   | Калифорния,<br>Вашингтон, Невада,<br>Колорадо, Юта.      |









Welcome to

*Alaska*

and the Gateway to the Klondike









# ПРОМЫШЛЕННОСТЬ СЕВЕРНОЙ АМЕРИКИ



## УСЛОВНЫЕ ОБОЗНАЧЕНИЯ

# ОТВЕТЫ

- 1 да
- 2 да
- 3 нет
- 4 да
- 5 нет
- 6 нет
- 7 да
- 8 да
- 9 да
- 10 нет

# США – активный экономический партнер

- О каких странах идет речь?

1. Одно из самых южных государств в мире. Расположено на гористых островах, в субтропическом и умеренных поясах Южного полушария. Органический мир отличается эндемизмом и бедностью видового состава.

Новая Зеландия

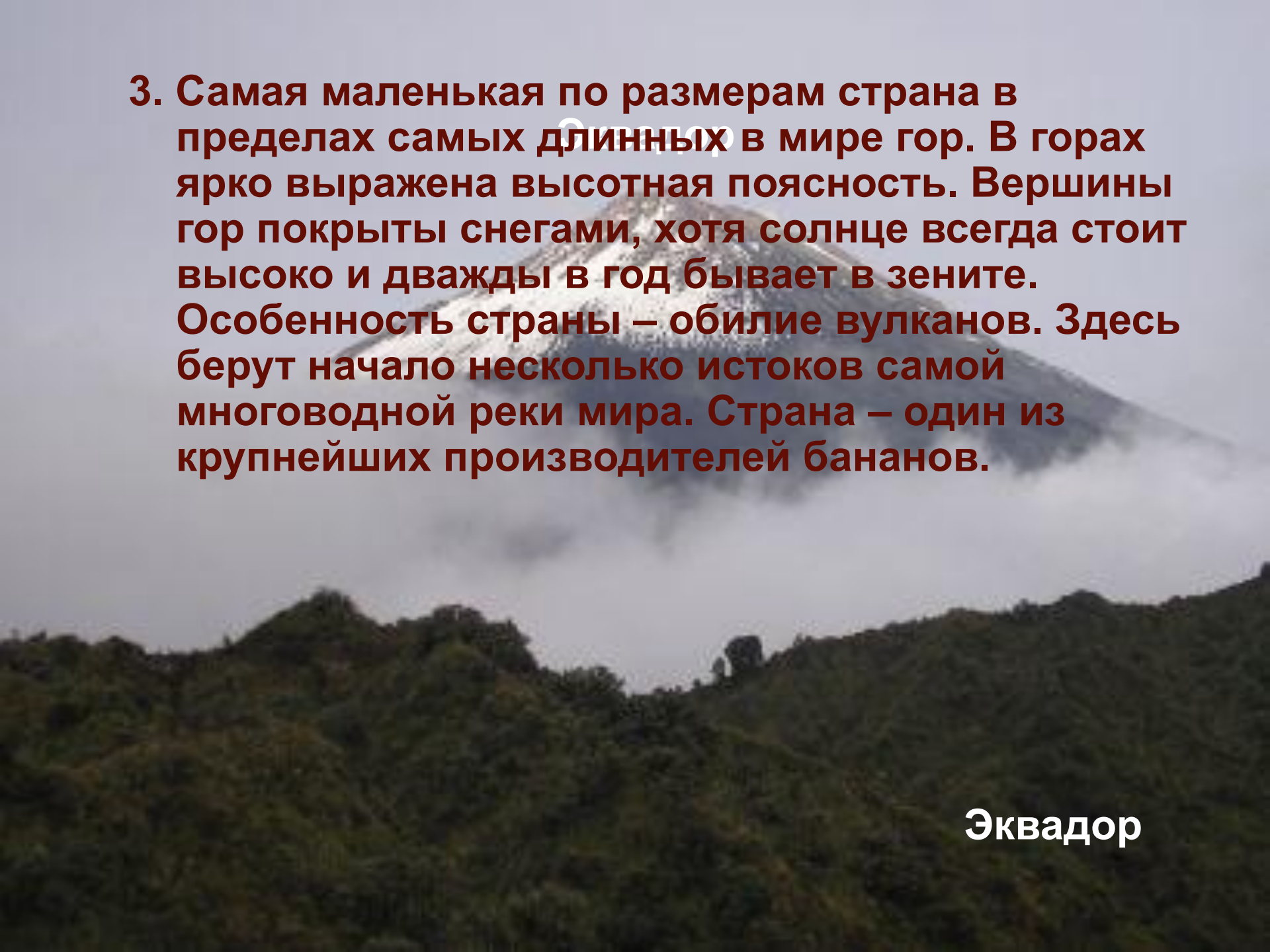


A scenic landscape of a mountain valley. In the foreground, a calm lake reflects the surrounding environment. The middle ground shows a valley with a forest of evergreen trees. In the background, rugged mountains with patches of snow rise against a clear blue sky. The overall scene is peaceful and majestic.

Канада

**2. Страна находится в субарктическом и умеренном поясах. Тундра занимает здесь самое южное положение в Северном полушарии. Страна обладает богатыми минеральными, лесными и гидроресурсами, в том числе множеством озер. Крупнейший поставщик пшеницы.**

Канада



**3. Самая маленькая по размерам страна в пределах самых длинных в мире гор. В горах ярко выражена высотная поясность. Вершины гор покрыты снегами, хотя солнце всегда стоит высоко и дважды в год бывает в зените. Особенность страны – обилие вулканов. Здесь берут начало несколько истоков самой многоводной реки мира. Страна – один из крупнейших производителей бананов.**

**Эквадор**



# Швейцария

An aerial photograph of a Swiss city, likely Lucerne, showing a river flowing through the center, surrounded by dense residential and commercial buildings. In the background, rolling hills and mountains are visible under a clear sky.

4. Мягкий климат, горный воздух, озера с прозрачной водой и живописными берегами привлекают сюда массу туристов и спортсменов со всего мира. Станки, часы, медикаменты, витамины, шоколад, детское питание и лучшие сорта сыра – вот чем славится это государство.

Швейцария

An aerial photograph of a Norwegian coastal town and fjord at sunset. The sun is low on the horizon, casting a warm glow over the water and the town. The town is built on a hillside overlooking the water, with many buildings and a large harbor area. The fjord is visible in the background, with mountains in the distance.

Норвегия

**5. Самая «длинная» страна Европы с развитым судостроением, гидроэнергетикой, рыболовством, одна из крупнейших в Европе производителей нефти.**

Норвегия



# Франция

6. Страна с радиальной сетью дорог. Сходящихся к столице, значительными различиями в сельскохозяйственной специализации северных и южных районов; имеет развитое машиностроение, атомную энергетику, легкую промышленность; восточная граница проходит по самому высокому в этой части света горному массиву.

Франция



- «Патриотизм заставил изнурить все силы мои, — говорится еще в прощальном письме» «Патриотизм заставил изнурить все силы мои, — говорится еще в прощальном письме, с надеждой, что правильно поймут и надлежаще оценят; — я плавал по морям, как утка; страдал от голода, холода, в то же время от обиды и еще вдвое от сердечных ран моих». Жизнь истончалась стремительно. В морозный день по дороге к Красноярску Николай Петрович упал с лошади и сильно ударился головой оземь. Минутами приходя в сознание, 1-го марта 1807 года Н.П.Резанов скончался в Красноярске в возрасте 42 лет. В метрической книге соборной Воскресенской церкви Красноярска записано: «Исповедан и приобщен. Погребен при соборной церкви».



## Памятник Н. П. Резанову



- Три десятилетия ждала Кончита своего нареченного. За нее сватались лучшие женихи Калифорнии, но получали неизменный отказ. После известия о смерти Резанова, донна Консепсьон посвятила себя благотворительности и обучению индейцев. После основания в 1851 году конвента (монастыря) Св. Доминика она приняла монашеский сан под именем Мария Доминга. Консепсион (Кончита) умерла в возрасте 67 лет 23-го декабря 1857 года.

Памятник Н. П. Резанову