

Тема
презентации:

США

Урок географии 7 класс
Учитель географии: Айвазян Е.С.
МАОУ СОШ №6
ст.Новоалексеевская
Курганинский район
Краснодарский край

2013год

О стране

Соединённые Штаты Америки — государство в Северной Америке.

Площадь - 9 518 900 км² (четвёртое место в мире по территории).

Население - более 309 млн. человек (третье место).

Столица — город Вашингтон.

Соединённые Штаты **граничат** с Канадой, Мексикой, Россией.

Омываются Тихим океаном, Атлантическим океаном.

Административное деление: 50 штатов и федеральный округ Колумбия, в подчинении США также находится ряд островных территорий.

США были образованы в 1776 году при объединении тринадцати британских колоний, объявивших о своей независимости.

Экономика: в настоящее время крупнейшая в мире (\$14,2 трлн.).

США обладают мощными вооружёнными силами, в том числе крупнейшим военно-морским флотом, имеют постоянное место в Совете Безопасности ООН, государство-учредитель Североатлантического альянса. США располагают вторым по совокупной мощности ядерным потенциалом на Земле.

География



Основная территория США (называемая континентальные штаты) расположена на Североамериканском континенте и простирается от Атлантического океана на востоке до Тихого океана на западе.

На юге США граничат с Мексикой, на севере — с Канадой.

Кроме того, в состав США входят ещё 2 штата. На крайнем северо-западе континента находится штат Аляска, также граничащий с Канадой. В Тихом океане находится штат Гавайи.

Граница с Россией проходит через Берингов пролив. США также принадлежит ряд островов в Карибском море (например, Пуэрто-Рико) и в Тихом океане (Американское Самоа, Мидуэй, Гуам и др.).

На территории США выделяются несколько крупных физиографических регионов.



Рельеф

*На востоке вдоль побережья Атлантического океана протянулась **Аппалачинская горная система**. К западу и югу от неё поверхность выравнивается, образуя низменные районы, по которым протекают крупнейшие реки США. Далее к западу местность переходит в обширные равнины и прерии, названные **Великими равнинами**, которые предваряют горные районы **Кордильер**. Горные хребты занимают всю западную часть страны и довольно резко обрываются к побережью Тихого океана. Большую часть **Аляски** занимают северные хребты Кордильер. **Гавайский архипелаг** является серией вулканических островов высотой до 4205 м.*

Реки и озера


Сток рек с территории США осуществляется в бассейны трёх океанов — Тихого, Атлантического и Северного Ледовитого.

Главный водораздел (между Тихим и Атлантическим океанами) проходит по восточной части Кордильер, а к бассейну Северного Ледовитого океана относится лишь небольшая часть территории северных штатов и Аляски. Точка встречи трёх водоразделов расположена на горе Трипл-Дивайд-Пик.

Обеспеченность водными ресурсами разных частей страны неравномерна — высота слоя годового стока в штатах Вашингтон и Орегон составляет 60—120 см, а на внутренних плоскогорьях и плато до 10 см.

Крупные озёра расположены на севере страны — **Великие озёра**. Меньшие по размеру бессточные солёные озёра находятся в понижениях Большого Бассейна. Внутренние водные ресурсы широко используются в промышленном и коммунальном водоснабжении, орошении, гидроэнергетике и судоходстве.

Большая часть речного стока США принадлежит бассейну **Мексиканского залива** Атлантического океана. Крупнейшая речная система образована рекой **Миссисипи** (длина 3757 км, годовой сток 180 км³) и её бесчисленными притоками, крупнейшие из которых — **Миссури** (длина 4127 км), **Арканзас** (2364 км) и **Огайо** (1579 км).




Великие озера

Великие озёра — система пресноводных озёр в Северной Америке, на территории США и Канады. Включает ряд крупных и средних водоёмов, соединённых реками и проливами.

Площадь около 245,2 тыс. км², объём воды 22,7 тыс. км³.

К собственно Великим озёрам относят пять крупнейших: Верхнее, Гурон, Мичиган, Эри и Онтарио. С ними связаны несколько средних озёр.

Озера относятся к бассейну Атлантического океана. Сток по реке Святого Лаврентия.






Ниагарский водопад

Ниагарский водопад — общее название трёх водопадов на реке Ниагара, отделяющей американский штат Нью-Йорк от канадской провинции Онтарио. Ниагарские водопады — это водопад «Подкова», иногда ещё называемый Канадским водопадом, Американский водопад и водопад «Фата».

Хотя перепад высот и не очень велик, водопады очень широки, и по объёму проходящей через него воды Ниагарский водопад — самый мощный в Северной Америке.

Высота водопадов составляет 53 метра. Подножие Американского водопада заслоняет нагромождение камней, из-за чего его видимая высота — только 21 метр. Ширина Американского водопада — 323 метра, водопада «Подкова» — 792 метра. Объём падающей воды достигает 5700 и более м³/с.



Климат

Так как страна расположена на большой территории, в ней представлены практически все климатические зоны .



Большая часть США располагается в зоне **умеренного климата**, южнее преобладает **субтропический климат**, Гавайи и южная часть Флориды лежат в зоне **тропиков**, а север Аляски относится к **полярным регионам**.

Великие равнины к западу от 100-го меридиана относят к **полупустыням**, Большой Бассейн и области вокруг него имеют **аридный**, а прибрежные районы Калифорнии — **средиземноморский климат**. Тип климата в границах одного пояса может существенно меняться в зависимости от рельефа, близости океана и других факторов.

Основной составляющей климата США является **высотное струйное течение**, — мощные потоки воздуха, приносящие влагу с севера Тихоокеанского региона. Насыщенные влагой ветра с Тихого океана активно орошают западный берег США.




Частые **торнадо** являются известной особенностью климата Северной Америки, США обгоняет любую другую страну по количеству смерчей.

Ураганы часто встречаются в США. Восточное побережье, острова Гавайи и особенно южные штаты США, граничащие с Мексиканским заливом, наиболее подвержены этой стихии.



Фауна


Фауна представлена также соответственно климатическим зонам: на севере это земляная белка, медведь, олень и лось, в реках много форели, на побережье Аляски моржи и тюлени. В лесах востока Соединенных Штатов обитают медведь гризли, олень, лиса, волк, скунс, барсук, белка и большое количество мелких птиц. На побережье Мексиканского залива можно встретить таких экзотических птиц, как пеликан, фламинго, зеленый зимородок. Здесь же водятся аллигаторы и несколько видов ядовитых змей. На Великих равнинах в свое время обитали десятки тысяч бизонов, однако теперь их осталось весьма немного и, в основном, в национальных парках. В горных районах запада США можно встретить таких крупных животных, как лось, олень, вилорог, горный козел, бурый медведь, волк, толсторог. В пустынных регионах обитают преимущественно рептилии (среди них гремучая змея) и мелкие млекопитающие, например, сумчатая крыса.



Полезные ископаемые

Недра США богаты запасами различных природных ископаемых, в том числе — каменный и бурый уголь, железная и марганцевая руда.

Кордильеры, плато Колорадо, Великие равнины и Примексиканская низменность обладают месторождениями медных, цинковых, свинцовых, серебряных, хромитовых, ванадиевых, вольфрамовых, молибденовых, титановых, полиметаллических, урановых, ртутных руд, золота, серы, фосфатов и другого химического сырья.



Государственное устройство

Конституция США, принятая в 1787 году, определяет государственные полномочия переданные федеральному правительству США . Полномочия не определённые федеральному правительству конституцией, осуществляются штатами США.

В конституции США заложен принцип разделения властей: федеральное правительство состоит из законодательных, исполнительных и судебных органов, действующих независимо друг от друга.

*Высший орган законодательной власти — **двухпалатный Конгресс США**: нижняя палата — Палата представителей; верхняя палата — Сенат.*

*Высший орган исполнительной власти — **президент США**. Президент — глава государства, главнокомандующий вооружёнными силами. Существует пост вице-президента.*

*Высший орган судебной власти — **Верховный суд США**.*

Основные политические партии — республиканская и демократическая.

Экономика США

Крупнейшая экономика мира. Много природных ресурсов, в том числе энергия и сырьё. Высокотехнологичное производство. Развиты научные исследования.

Хорошо развита сфера услуг, конкурентоспособная промышленность.

Транснациональные компании типа «Ford», «General Motors» и Exxon. Ведущий производитель программного обеспечения. Хорошая система высшего образования, особенно в области высоких технологий. Американские фирмы процветают благодаря широкому распространению американской культуры в мире. Крупнейший в мире экспортёр товаров. Политическая стабильность, квалифицированный персонал.

В последнее время происходит снижение числа рабочих мест в промышленном производстве. Глобализация, утечка рабочих мест в страны с дешёвой рабочей силой (в 1945 г. почти 50 % мирового производства приходилось на США; в 1990-е гг. — 25 %). Жёсткая конкуренция в области технологий со странами Восточной Азии и Европейского союза. Внешний долг превышает 14 трлн долларов США.

Население

Индейские племена заселили территорию США около 10 тыс. лет назад, а их потомки оставались преобладающим этническим компонентом до конца XVII века. Современные жители — потомки относительно недавних (XVII—XX веков) переселенцев из Европы (преимущественно Западной) и Африки.

Необходимо отметить, что полное право называться американцами получают лишь дети иммигрантов, родившиеся в США. В стране сохраняется чёткое разделение на иностранцев и уроженцев, между которыми имеется значительная культурно-языковая дистанция. Этим различием, однако, внутреннее деление ограничивается. Американцы

США — разнородная, гетерогенная нация с конфликтным расовым составом. Доминирующей во всех отношениях и регионах (кроме штата Гавайи) в настоящее время является европеоидная раса — выходцы из Соединённого Королевства, Германии, Ирландии и других европейских стран. Далее выделяются афроамериканцы, латиноамериканцы, азиаты,

оп

ие

Религия

Первая поправка к Конституции США, принятая 15 декабря 1791 года, провозглашает отделение церкви от государства, которое отцами-основателями понималось как запрет на установление государственного вероисповедания, наподобие того, что имело место в Великобритании. Согласно исследованию, проведённому в 2002 году *Pew Global Attitudes Project*, США — единственная из развитых стран, где большинство населения сказали, что религия играет «очень важную роль» в их жизни.

Американское правительство не ведёт официальной статистики по религии. По данным Всемирной книги фактов ЦРУ на 2007 год, 51,3 % населения США считают себя протестантами, 23,9 % — католики, 12,1 % не принадлежат к какой-либо конфессии, 1,7 % — мормоны, 1,6 % — члены другой христианской конфессии, 1,7 % — иудеи, 0,7 % — буддисты, 0,6 % — мусульмане, 2,5 % — другое зано, 4

Административное деление

Государство состоит из 50 штатов, являющихся равноправными субъектами федерации, столичного федерального округа Колумбия и зависимых территорий. Каждый штат имеет свою конституцию, законодательную, исполнительную и судебную власти. Большинство названий штатов происходят от названий индейских племён и имён королей Англии и Франции.

Штаты делятся на округа — более мелкие административные единицы, меньше чем штат и не меньше чем город. Всего насчитывается 3 141 округ. Полномочия администрации округов и взаимоотношения с муниципальными властями расположенных на их территории населённых пунктов сильно различаются от штата к штату. Местной жизнью населённых пунктов управляют муниципалитеты.

У

- ***Использованная литература:***

1. Учебник географии: Издательство «Дрофа» 2009год, В. И. Душина

- ***Источники иллюстраций:***

1. Слайд №1: <http://bolshoyforum.org/forum/index.php?topic=20938;>

http://byshev.ru/informerplus/index.php?url=http://glavpost.com.ua/?q=rss.xml&kol=5&img_bool=1&img_w=50&img_h=50&color=21598a&type=1;

2. о стране: <http://rubl.ru/news/archive/2011/08/08/>

3. рельеф: <http://www.webtourist.ru/q/amerika-i-okeaniya/230-ssha/>

4. Великие озера <http://nado.znate.ru/4>. Великие озера
[http://nado.znate.ru/Великие Озера](http://nado.znate.ru/Великие_Озера)

5. Ниагарский водопад <http://zakonua.com/view/niagara-falls-usa>

6. Фауна <http://ua-traveling.com/ru/article/narrow-gauge-railway-in-the-carpathians>

7. Полезные ископаемые <http://ukrmap.su/ru-g8/870.html>

8. Государственное устройство

<http://www.listnerd.com/list/best-litigant-off-all-time>

9. Население США

http://otvali.ru/films/ochen_krasivye_i_starye_fotografii_korennogo_amerikantsa_foto:13833.html