

ГОСУДАРСТВЕННЫЙ ФЛАГ США.




ВВЕДЕНИЕ

- Территория современных США была открыта английским мореплавателем Джоном Каботом в **1497г.**
- Первые европейские поселения на территории нынешнего государства основали испанцы во Флориде (Сент-Огюстин в 1565г.) и англичане в Виргинии (Джеймстаун в 1607г.)
- К 70-м годам здесь было основано **13 английских колоний.**
- **4 июля 1776г.** восставшие против власти метрополии колонии провозгласили свою независимость и стали называться Соединенными Штатами Америки.




АМЕРИКАНСКАЯ КОНСТИТУЦИЯ

- Американская Конституция была разработана и принята Конституционным конвентом в Филадельфии (май-сентябрь 1787г.). Однако в текст Конституции не были включены положения, гарантирующие политические, личные и процессуальные права граждан.
- В 1789 г. принят проект **Билля о правах** - первые 10 поправок к конституции, провозглашавших ряд политических, личных и процессуальных прав граждан (под давлением общественного мнения и демократически настроенных законодателей).
- **4 марта 1789 г. Конституция США** вступила в силу



ПОДПИСАНИЕ КОНСТИТУЦИИ США



ПОЛИТИЧЕСКОЕ УСТРОЙСТВО СТРАНЫ.

- По государственному строю **США - федеративная республика**, состоящая из **50 штатов**. Кроме того, отдельно выделяется **Федеральный округ Колумбия**, на территории которого расположена **столица страны - Вашингтон**.
- **Глава государства-президент**, избираемый на четыре года.
- Высший законодательный орган- **конгресс** (палата представителей и сенат).
- **Каждый штат** имеет свою Конституцию, свои законодательные и исполнительные органы власти, выборного губернатора, а также символику.



СТОЛИЦА США-ВАШИНГТОН



ТЕРРИТОРИЯ И ГРАНИЦЫ

- По размерам территории США занимают 4 место среди стран мира (9.4 млн. кв. км)
- В состав США входят три части:
 1. основная территория (или собственно США- 48 штатов), она имеет форму массивного четырехугольника, протягивается с востока на запад почти на 4,7 тыс. км, а с севера на юг на 3 тыс. км.
 2. Аляска
 3. Гавайские острова в Тихом океане
- Сухопутные границы с Канадой и Мексикой



ВЫГОДНОСТЬ ЭГП США

- США с востока омывается водами Атлантического, с запада-водами Тихого, на севере-водами Северного Ледовитого океанов. Это издавна облегчало торговые связи с заокеанскими странами и гарантировало безопасность.
- Сухопутные границы с Канадой и Мексикой проходят по условным линиям, рекам и озерам, способствуя развитию торгово-экономических связей.
- Мексика и страны Латинской Америки экономически менее развиты, за счет этого монополии США с большой прибылью для себя эксплуатируют их природные и трудовые ресурсы.



НАСЕЛЕНИЕ, ЕГО ЧИСЛЕННОСТЬ

- По численности населения США занимают 3 место в мире – 300 млн. человек. (после Китая и Индии).
- Абсолютный годовой прирост населения составляет 2-2,5 млн. человек, обеспечивая его расширенное воспроизводство. (Но времена, когда США как молодая нация занимали одно из первых мест в мире по естественному приросту населения, давно прошли.)
- Однако примерно 40% этого прироста обеспечивается благодаря иммиграции. С начала XIX века в страну прибыло 60 млн. человек из почти 70 стран мира. И сегодня, несмотря на ограничения, ежегодный приток только легальных иммигрантов составляет около 1 млн. человек.
- США находятся на третьем этапе демографического перехода.



НАЦИОНАЛЬНЫЙ СОСТАВ НАСЕЛЕНИЯ

Современная американская нация-это результат этнического смешения и слияния переселенцев из разных частей света, и в особенности из Европы и Африки.

Ныне в США живут представители **более ста этносов.**

Три главные этнические группы:

- 1. Американцы США** (9/10 всего населения), или просто американцы, т.е. потомки переселенцев разных национальностей, для которых английский язык теперь является родным. Из них 80% это выходцы из Европы; 12% - афроамериканцы; американцы латиноамериканского и почти 4% азиатско-тихоокеанского происхождения.
- 2. Переходные иммигрантские группы** , сравнительно недавно переселившихся в США и еще не «натурализовавшихся» в этой стране.
- 3. Жители-аборигены** (около 1% населения страны)- индейцы, алеуты и эскимосы.

Важным последствием современной миграции является то, что **14% населения не говорит на английском языке.**

ИНДЕЙЦЫ-КОРЕННЫЕ ЖИТЕЛИ США



АЛЕУТЫ-КОРЕННЫЕ ЖИТЕЛИ АЛЕУТСКИХ ОСТРОВОВ И АЛЯСКИ США



ЭСКИМОСЫ-КОРЕННЫЕ ЖИТЕЛИ СЕВЕРА США



РЕЛИГИОЗНЫЙ СОСТАВ НАСЕЛЕНИЯ

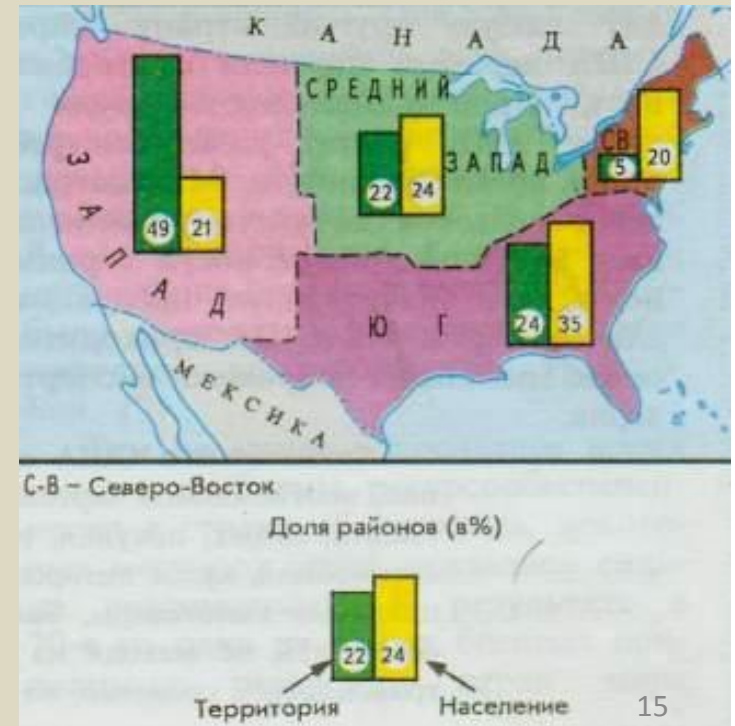
- В США зарегистрировано **260 различных церквей**, 86 из них насчитывают более 50 тыс. последователей каждая. Религиозная принадлежность американцев тесно связана с их происхождением:

католики	протестанты	православные
выходцы из Италии, Испании, Польши	выходцы из Великобритании, скандинавских стран	выходцы из России, Греции

- Религиозный состав населения в следствии этнического многообразия неоднороден.
- Но большая часть населения –это христиане.

ПЛОТНОСТЬ И РАЗМЕЩЕНИЕ НАСЕЛЕНИЯ

- Средняя плотность населения-**28 человек на 1 кв. км**
(18 место среди 20 наиболее населенных стран)
- Для размещения населения характерны очень **большие различия**:
70% жителей США проживают на территории, занимающей всего **12% общей площади страны**
- Особенно велики различия между приморскими (приозерными) и горными штатами:
от 350-400 чел. на 1 кв.км
до 2-5 чел. на 1 кв.км.
- В последнее время **возросли внутренние миграции** населения, в первую очередь пенсионеров, из штатов Севера («снежный пояс») в штаты Юга («солнечный пояс»).
- **Быстрее всего растет население Техаса, Флориды и особенно Калифорнии.**



США-СТРАНА ГОРОДОВ

- **76% населения-горожане.**
- В США насчитывают почти **9 тыс. городов** и размещение населения определяется прежде всего географией городов.
 - **Североамериканский тип города:**
- **Относительно молодые.**
- Характерна четкая **прямоугольная планировка.**
- Выделяется **центральный деловой район -«даунтаун»**, где концентрируются органы управления, банки, средства массовой информации и обслуживания.
- В больших городах в центре их облик определяют **здания-небоскребы.**
- В остальных городских частях преобладает **малоэтажная (3-5 этажей) застройка**, а дальше от центра - индивидуальная застройка (это способствовало гигантскому расползанию городов и формированию городских агломераций).

ДЕЛОВОЙ ЦЕНТР БОСТОНА



США-ТИПИЧНАЯ СТРАНА ГОРОДСКИХ АГЛОМЕРАЦИЙ

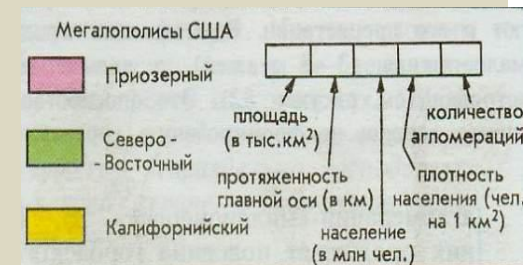
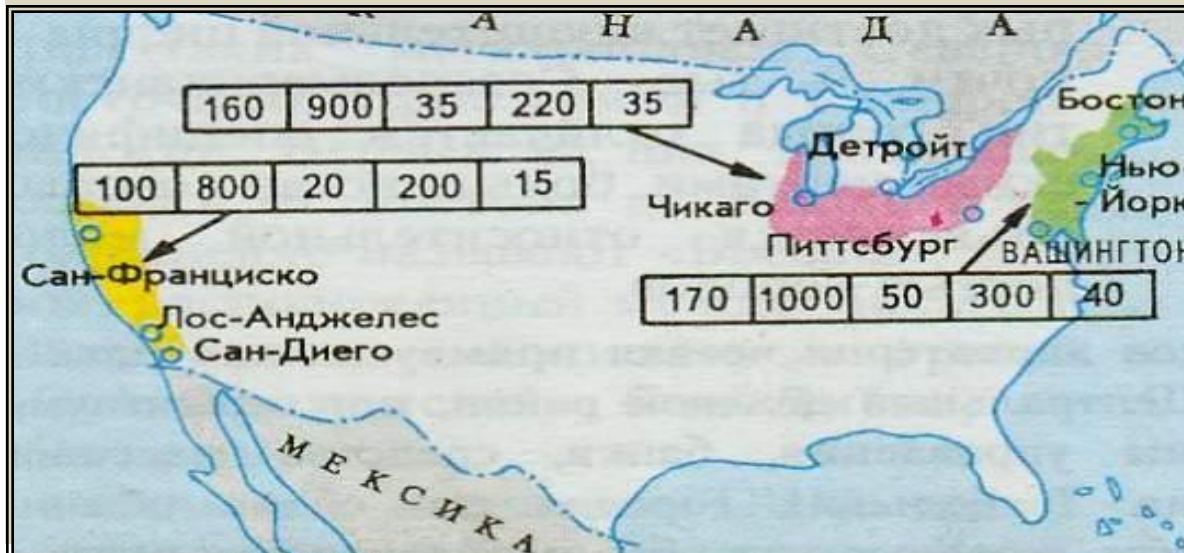
- В 1950 г. В США насчитывалось 170 **городских агломераций**, а сейчас около **300**
- **Городов- «миллионеров»** в США всего **10**, а **агломераций – «миллионеров»-50**. В них проживает более половины городского населения США.
- В 50-х годах американские географы отметили формирование в США мегалополисов



МЕГАЛОПОЛИСЫ США

Сейчас в стране три мегалополиса:

- **Северо-Восточный**, сокращенно «**Босваш**» (протянулся от Бостона до Вашингтона)
- **Приозерный**, «**Чипитс**» (от Чикаго до Питтсбурга)
- **Калифорнийский**, «**Сансан**» (от Сан-Франциско до Сан-Диего)
- Иногда в США выделяют еще два мегалополиса, находящиеся на более ранней стадии формирования: это мегалополис побережья Мексиканского залива (от Хьюстона до Нового Орлеана) и Флоридский (на территории штата Флорида)



СУБУРБАНИЗАЦИЯ В США

- Гигантское **разрастание пригородных зон**, крупные города США как бы расползаются вширь
- Теперь в такой «одноэтажной Америке» живет 2/3 всех американских семей, тогда как в центральных частях городов население убывало
- Вызвана: растущей ценой на землю, ухудшением экологической ситуации в ядрах агломераций, широкое развитие индивидуального автотранспорта, стремлением каждого американца жить в собственном доме
- Ведет к широкому распространению «маятниковых» поездок

МАЛОЭТАЖНАЯ АМЕРИКА



СЕЛЬСКОЕ РАССЕЛЕНИЕ

- Сельское население США живет преимущественно на отдельно расположенных **фермах** (рассеянная форма расселения)
- Компактные сельские поселения более многочисленны на юго-востоке страны
- Условия быта сельских жителей не очень сильно отличаются от городских
- Следовательно, **городской образ жизни господствует во всей стране**

ΦΕΡΜΑ Β ΣΗΑ



ИТОГОВАЯ РАБОТА НА КОНТУРНОЙ КАРТЕ

- Провести границы США, подписать соседние государства.
- Подписать океаны и моря, омывающие территорию США.
- Работа на контурной карте: обозначить крупнейшие мегалополисы США, подписать города-миллионеры.

ДОМАШНЕЕ ЗАДАНИЕ

Стр.295-300 учебника, задание 2 на стр.323.

Проанализируйте половозрастную пирамиду на стр.298 учебника. Дайте характеристику полового и возрастного состава населения США.

Роль США в мировом хозяйстве

1. США – крупнейшее государство мира, обладающее могучим экономическим, научно-техническим и военным потенциалом;
2. ВВП США не имеет себе равных в мире
3. США – крупнейший в мире производитель промышленной и С/Х продукции
4. США – крупнейший экспортёр капитала



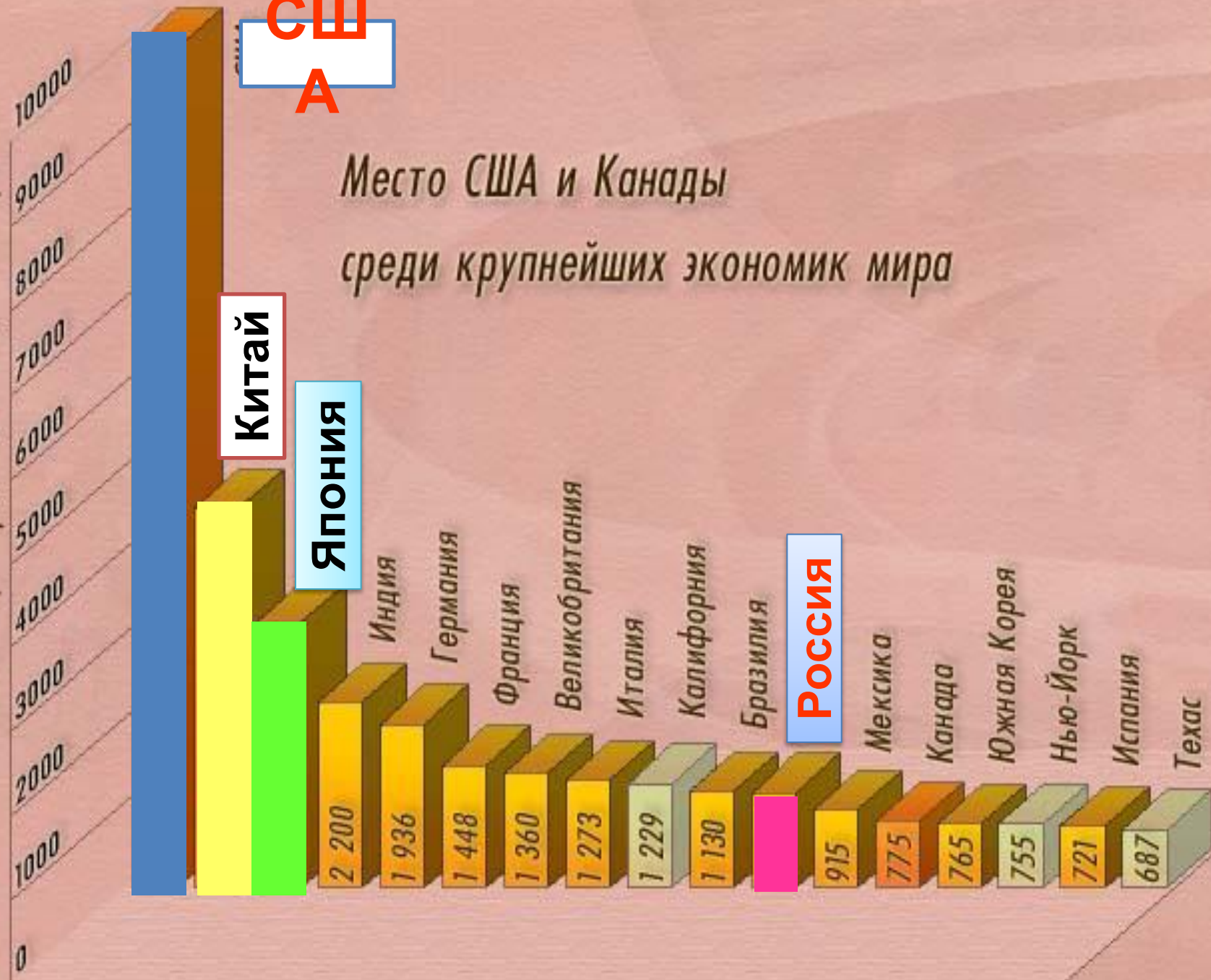
Общая характеристика хозяйства.

Отраслями международной специализации США являются электротехническая и электронная промышленность, автомобилестроение, авиакосмическая, атомная промышленность, биотехнология и т.д.

По численности научного и инженерного персонала и расходам на НИОКР США резко выделяется даже среди высокоразвитых стран.

Под воздействием НТР в отраслевой структуре ВНП происходит сокращение удельного веса материального производства и возрастание непроизводственной сферы.


Значение ВВП (млрд. долл., 1999)

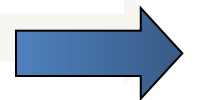



Место США и Канады

среди крупнейших экономик мира

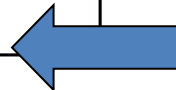
Промышленность

1. Занято 25% населения
2. Высокий уровень концентрации производства и капитала – ТНК 
3. Чётко проявляется переход от ресурсо-к энергосберегающим технологиям



Крупнейшие ТНК Мира

Название корпорации	Страна базирования (штаб-квартира ТНК)
«Дженерал электрик»	США
«Майкрософт»	
«Кока-Кола»	
«Эксон»	
«IBM»	
«Дженерал Моторс»	
«Роял-Датч-Шелл»	Великобритания - Нидерланды
«Хитачи»	Япония
«Nokia»	
«Toshiba»	
«Тойота»	
«Филипс»	Нидерланды
«Нестле»	Швейцария
«Сименс»	ФРГ
«Алкатель»	Франция
«Юкос»	Россия



Промышленность США

1. По добыче нефти, газа, угля, выплавке стали входит в тройку лидеров мира
2. По производству электроэнергии – 1 место в мире
3. Лидирующие позиции в химической промышленности, выплавке цветных металлов (Al – 1 место)
4. Лицо страны – производство автомобилей, самолётов
5. По уровню развития электроники и аэрокосмической техники превосходит все страны мира.



Сельское хозяйство



1. по размерам С/Х продукции превосходит все страны мира
2. По производству зерновых 2-е место, а по экспорту С/Х сырья – 1-е место в мире
3. Занято 3% населения
4. Производительность труда выше, чем в промышленности
5. США – первые в агробизнесе
6. Основной тип С/Х предприятия – ферма. Тенденция – роль крупных хозяйств быстро возрастает.
7. Особенность – постадийная специализация




Транспорт

1. Североамериканский тип.
2. Развитие всех видов
3. Большие размеры грузов и перевозок
4. Большая дальность перевозок
5. Особая роль автомобилей



Транспортный комплекс



Авиационный транспорт имеет большое значение в пассажирских перевозках и внутренних и международных. Парк самолетов гражданской авиации – самый большой в мире.

Быстрому развитию автомобильного транспорта способствовал процесс урбанизации и фермерский тип сельского расселения, а также наличие большой сети хороших автодорог по всей стране, налаженная система тех обслуживания и активная деятельность автомобильных

монополий.



Основу железнодорожной системы составляют трансконтинентальные магистрали, идущие от Атлантического до Тихоокеанского побережья. Остальные магистрали проложены как в широтном, так и в меридиональном направлении.

Территориальная структура хозяйства

- Концентрация экономической жизни в «окраинных» приокеанских и приозёрных районах.

В экономически наиболее развитых частях США сложились обширные урбанизированные районы, образовавшиеся при срастании многочисленных соседних агломераций – «МЕГАЛОПОЛИСЫ»



КАЛИФОРНИЙСКИЙ
(от Сан-Франциско до Сан-Диего)

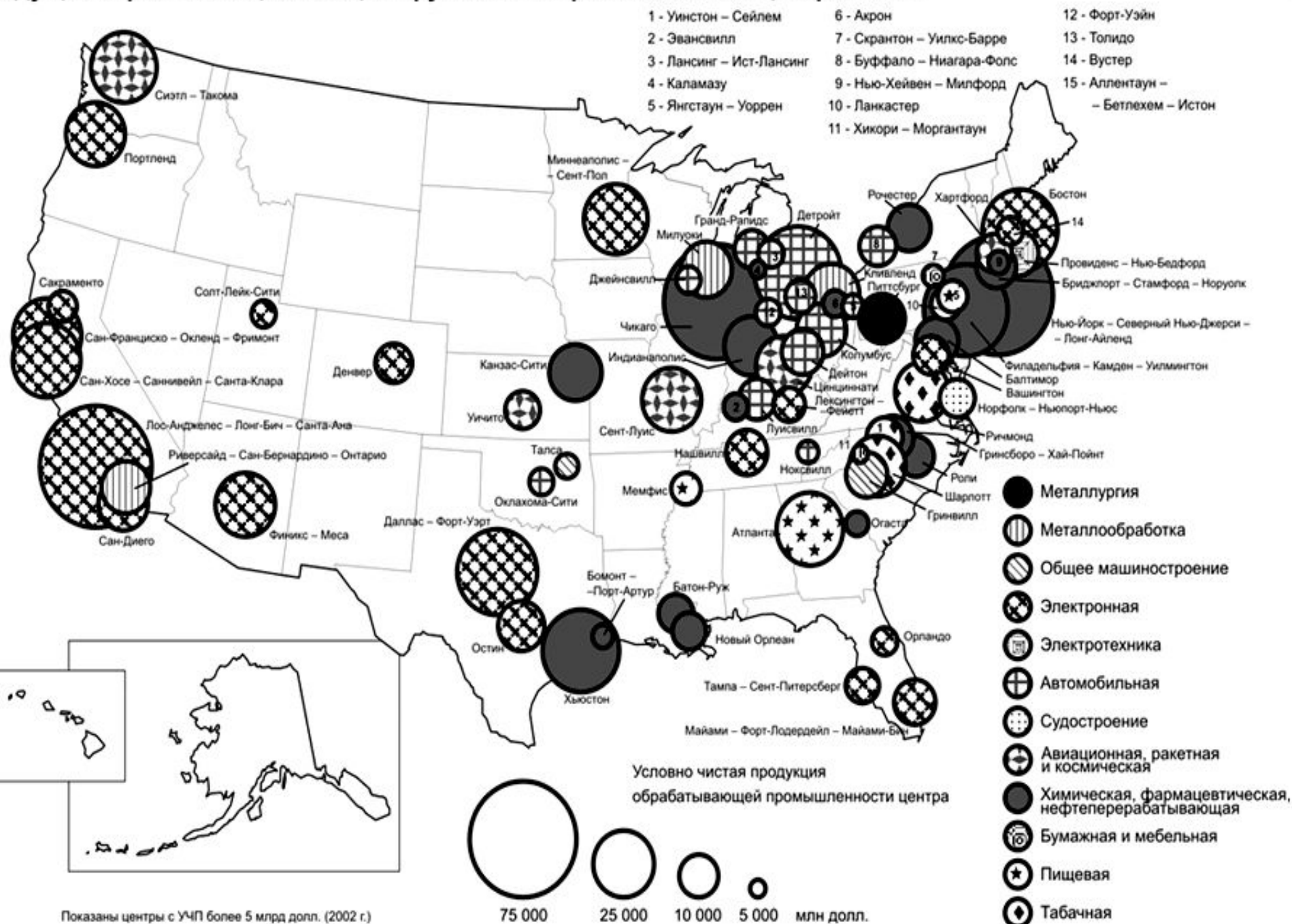
ПРИОЗЕРНЫЙ
(от Милуоки до Питтсбурга)



БОСВАШ
(от Бостона до Вашингтона)



Ведущая отрасль специализации крупнейших промышленных центров США



Факторы, способствующие высокому уровню хозяйства США:

1. Свобода С/Х от феодализма
2. Большой приток высоко квалифицированных специалистов-иммигрантов
3. Расширение внутреннего рынка за счёт освоения новых земель
4. Богатые природные ресурсы
5. Выгодное ЭГП
6. Длительный период развития без войн на своей территории

Отрасли международной специализации:

1. Электротехника и электроника
2. Аэрокосмическая и военная техника
3. Атомная техника
4. Биотехнологии

Серьёзные конкуренты США:
Западная Европа,
Япония

- **География главных отраслей:**
- 1) **ТЭК**-уголь добывается в 15 штатах; главные шахты страны- Кентуки, Западная Виргиния, Пенсильвания .
- 2) **Нефтяная промышленность** – Техас, Мексиканский залив, Аляска, Калифорния
- **3)Транспорт США.**
- По развитию всех видов транспорта США также превосходят любую другую страну .

- 4) **Электроэнергетика.**
- Крупные «кусты» электростанций возникли в штатах Теннесси и Вашингтон на реках Теннесси, Колумбия.
- 5) **Черная и цветная металлургия.**
«Металлургические штаты» - Иллинойс, Индиана, Огайо, Пенсильвания, Мэриленд.



Название района	Тип ориентации	Главные центры
Приозерный	Сырьевой (вблизи месторождения железной руды у оз. Верхнего и оз. Мичиган и Иллинойского бассейна каменного угля)	г.Дулут г.Чикаго г.Гэри
Северо-Аппалачский	Сырьевой (вблизи месторождения каменного угля (Аппалачский бассейн))	г.Питсбург г.Буффало г.Кливленд
Приатлантический	Транспортный (вблизи крупных портов)	г.Бостон г.Филадельфия

- 6) **Цветная металлургия**- значительная часть потребностей в цветных металлах обеспечивается за счет импорта. Выплавка алюминия ориентируется на гидроузлы , построенные на реках Теннесси и Колумбии.
- В горных штатах расположены медеплавильные заводы: Айдахо, Колорудо, Монтана.
- В центральной части страны работают заводы по выплавке свинца и цинка – Миссури, Небраска, Оклахома



- **7)Машиностроение.**
- Размещение машиностроения в основных чертах совпадает с размещением городов и агломераций . В еще большей мере это относится к трем мегаполисам США, которые образуют три главных машиностроительных района страны. Несмотря на очень большое разнообразие предприятий, отдельные штаты выделяются своей более узкой специализацией



Отрасль сельского хозяйства

• Растениеводство



Животноводство



Растениеводство

Отрасль сельского хозяйства	Районы распространения , штаты	Наличие благоприятных условий для с/х
Кукурузный пояс	Юг центральных равнин (Айова, Иллинойс, Канзас, Небраска)	Черноземовидные почвы, тепло, достаточное увлажнение
Пшеничный пояс	Великие равнины (Северная и Южная Дакота, Небраска, Канзас)	Плодородные почвы, сухой климат. В Дакоте выращивают яровую пшеницу . В Небраске и Канзасе озимую пшеницу.
Хлопковый пояс	Юго-Восточные штаты (Алабама, Миссисипи, Техас) и южные горные штаты, Побережье Мексиканского залива	Длинный вегетационный период, достаточное увлажнение или орошаемые земли
Рис и сахарный тростник. Садоводство, овощеводство	Флорида, Калифорния, Гавайи	Длинный вегетационный период, достаточное увлажнение, высокие температуры

ЖИВОТНОВОДСТВО

Отрасль с/х	Районы распространения	Наличие благоприятных условий для с/х
Молочное животноводство (молочный пояс)	Приозерье, Северо-Восток(Миннесота, Висконсин, Иллинойс)	Наличие малоплодородных почв, достаточного и избыточного увлажнения
Мясное животноводство	Горные штаты, Великие равнины, Тихоокеанские штаты	Горные территории, земли свободные от пашни(бедленды)

Контурная карта

- 1) Границы государств, подписаны названия
- 2) Подписаны океаны, моря, омывающие территорию США
- 3) Крупнейшие мегаполисы (границы, штриховка, названия, города входящие в состав)
- 4) Выделены и заштрихованы промышленные пояса США
- 5) Выделены и заштрихованы р-ны цветной металлургии (медь, полиметаллические руды)
- 6) Выделен и заштрихован текстильный район США