



США



Общая информация о США

United States of America, USA
(Соединённые Штаты Америки, США)
– государство в Северной Америке,
образованное в 1776 году
тринадцатью британскими колониями,
объявившими о своей независимости.
Конституция США была принята в
1787 году. Население, по состоянию
на 2014 год, составляет 320 млн.
человек. В США нет официального
государственного языка, однако
большинство населения использует
американский вариант английского
языка (american english).

Государственными символами США являются флаг США (количество звёзд на флаге соответствует текущему количеству штатов США, современный флаг с пятьюдесятью звёздами был утверждён в 1960 году, после получения статуса штата Аляской и Гавайями), большая печать и гимн США. Также США имеет официальный девиз: «In God we trust». А национальное животное США — белоголовый орёл.



О стране



Соединённые Штаты Америки — государство в Северной Америке.

Площадь - 9 518 900 км² (четвёртое место в мире по территории).

Население - более 309 млн. человек (третье место).

Столица — город Вашингтон.

Соединённые Штаты **граничат** с Канадой, Мексикой, Россией.

Омываются Тихим океаном, Атлантическим океаном.

Административное деление: 50 штатов и федеральный округ Колумбия, в подчинении США также находится ряд островных территорий.

США были образованы в 1776 году при объединении тринадцати британских колоний, объявивших о своей независимости.

Экономика: в настоящее время крупнейшая в мире (\$14,2 трлн.).

США обладают мощными вооружёнными силами, в том числе крупнейшим военно-морским флотом, имеют постоянное место в Совете Безопасности ООН, государство-учредитель Североатлантического альянса. США располагают вторым по совокупной мощности ядерным потенциалом на Земле.

География

Основная территория США (называемая *континентальные штаты*) расположена на Североамериканском континенте и простирается от Атлантического океана на востоке до Тихого океана на западе.

На юге США граничат с Мексикой, на севере — с Канадой.

Кроме того, в состав США входят ещё 2 штата. На крайнем северо-западе континента находится штат Аляска, также граничащий с Канадой. В Тихом океане находится штат Гавайи.

Граница с Россией проходит через Берингов пролив. США также принадлежит ряд островов в Карибском море (например, Пуэрто-Рико) и в Тихом океане (Американское Самоа, Мидуэй, Гуам и др.).

На территории США выделяются несколько крупных физиографических регионов



Рельеф

На востоке вдоль побережья Атлантического океана протянулась **Аппалачинская горная система**. К западу и югу от неё поверхность выравнивается, образуя низменные районы, по которым протекают крупнейшие реки США. Далее к западу местность переходит в обширные равнины и прерии, названные **Великими равнинами**, которые предваряют горные районы **Кордильер**. Горные хребты занимают всю западную часть страны и довольно резко обрываются к побережью Тихого океана. Большую часть **Аляски** занимают северные хребты Кордильер.

Гавайский архипелаг является серией вулканических островов высотой до 4205 м.



Реки и озера

The background of the slide features a stylized American flag with the stars and stripes. In the upper right corner, the Statue of Liberty is depicted, holding her torch and tablet. The overall theme is related to the United States.

Сток рек с территории США осуществляется в бассейны трёх океанов — Тихого, Атлантического и Северного Ледовитого.

Главный водораздел (между Тихим и Атлантическим океанами) проходит по восточной части Кордильер, а к бассейну Северного Ледовитого океана относится лишь небольшая часть территории северных штатов и Аляски. Точка встречи трёх водоразделов расположена на горе Трипл-Дивайд-Пик.

Обеспеченность водными ресурсами разных частей страны неравномерна — высота слоя годового стока в штатах Вашингтон и Орегон составляет 60—120 см, а на внутренних плоскогорьях и плато до 10 см.

Крупные озёра расположены на севере страны — **Великие озёра**. Меньшие по размеру бессточные солёные озёра находятся в понижениях Большого Бассейна. Внутренние водные ресурсы широко используются в промышленном и коммунальном водоснабжении, орошении, гидроэнергетике и судоходстве.

Большая часть речного стока США принадлежит бассейну **Мексиканского залива** Атлантического океана. Крупнейшая речная система образована рекой **Миссисипи** (длина 3757 км, годовой сток 180 км³) и её бесчисленными притоками, крупнейшие из которых — **Миссури** (длина 4127 км), **Арканзас** (2364 км) и **Огайо** (1579 км).

Великие озера

Великие озёра — система пресноводных озёр в Северной Америке, на территории США и Канады. Включает ряд крупных и средних водоёмов, соединённых реками и проливами.

Площадь около 245,2 тыс. км², объём воды 22,7 тыс. км³.

К собственно Великим озёрам относят пять крупнейших: Верхнее, Гурон, Мичиган, Эри и Онтарио. С ними связаны несколько средних озёр.


Озера относятся к бассейну Атлантического океана. Сток по реке Святого Лаврентия.



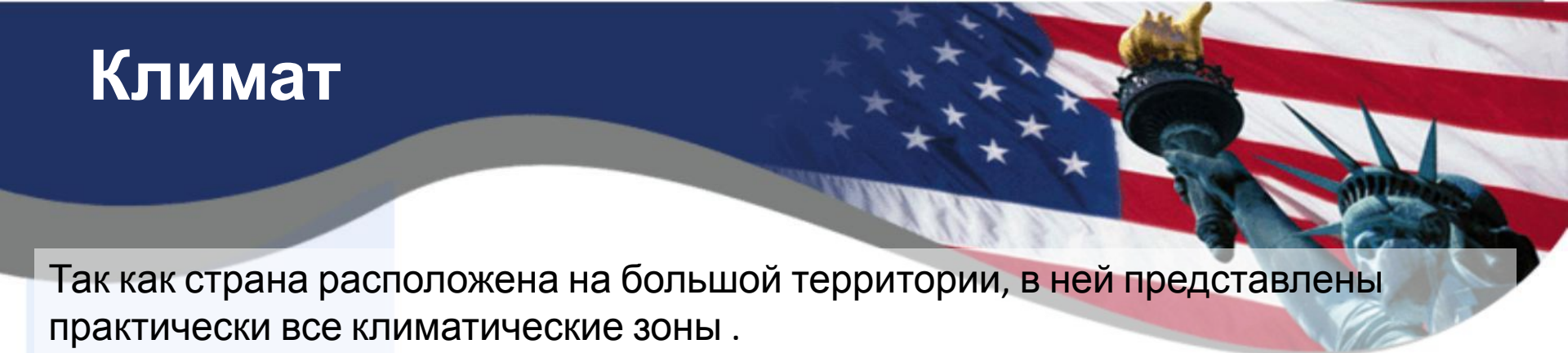
Ниагарский водопад

Ниагарский водопад — общее название трёх водопадов на реке Ниагара, отделяющей американский штат Нью-Йорк от канадской провинции Онтарио. Ниагарские водопады — это водопад «Подкова», иногда ещё называемый Канадским водопадом, Американский водопад и водопад «Фатá». Хотя перепад высот и не очень велик, водопады очень широки, и по объёму проходящей через него воды Ниагарский водопад — самый мощный в Северной Америке.

Высота водопадов составляет 53 метра. Подножие Американского водопада заслоняет нагромождение камней, из-за чего его видимая высота — только 21 метр. Ширина Американского водопада — 323 метра, водопада «Подкова» — 792 метра. Объём падающей воды достигает 5700 и более м³/с.



Климат

The background of the slide features a stylized American flag with the stars and stripes. In the upper right corner, the Statue of Liberty is depicted, holding her torch and tablet. The entire scene is set against a dark blue background with a white wave-like shape at the top.

Так как страна расположена на большой территории, в ней представлены практически все климатические зоны .

Большая часть США располагается в зоне **умеренного климата**, южнее преобладает **субтропический климат**, Гавайи и южная часть Флориды лежат в зоне **тропиков**, а север Аляски относится к **полярным регионам**.

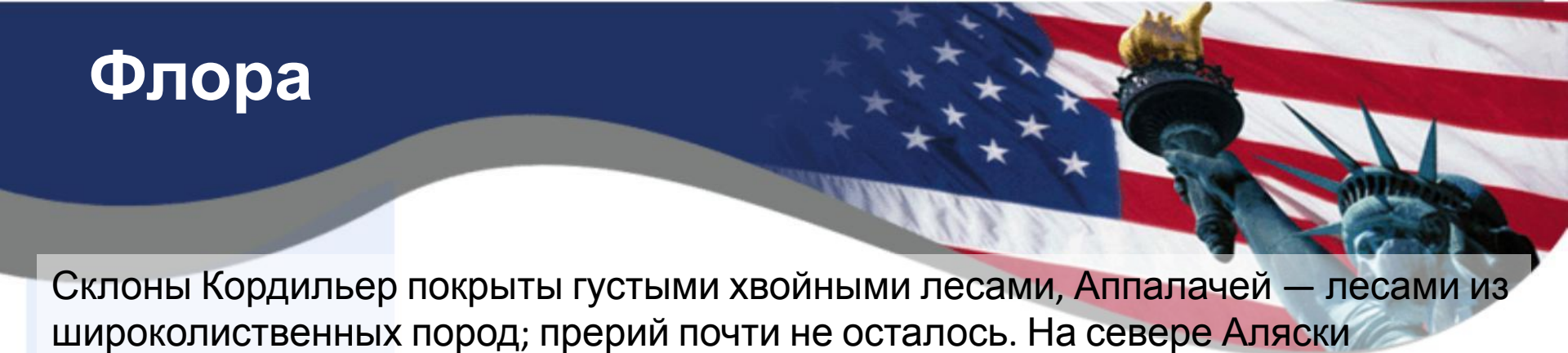
Великие равнины к западу от 100-го меридиана относят к **полупустыням**, Большой Бассейн и области вокруг него имеют **аридный**, а прибрежные районы Калифорнии — **средиземноморский климат**. Тип климата в границах одного пояса может существенно меняться в зависимости от рельефа, близости океана и других факторов.

Основной составляющей климата США является **высотное струйное течение**, — мощные потоки воздуха, приносящие влагу с севера Тихоокеанского региона. Насыщенные влагой ветра с Тихого океана активно орошают западный берег США.

Частые **торнадо** являются известной особенностью климата Северной Америки, США обгоняет любую другую страну по количеству смерчей.

Ураганы часто встречаются в США. Восточное побережье, острова Гавайи и особенно южные штаты США, граничащие с Мексиканским заливом, наиболее подвержены этой стихии.

Флора

The background of the slide features a stylized American flag with the stars and stripes. In the upper right corner, the Statue of Liberty is depicted, holding her torch and tablet. The overall theme is American flora.

Склоны Кордильер покрыты густыми хвойными лесами, Аппалачей — лесами из широколиственных пород; прерий почти не осталось. На севере Аляски распространена тундровая растительность.

Леса покрывают около 30% территории страны, растительность Аляски преимущественно тундровая с мхами и лишайниками, однако на юге штата растут хвойные и смешанные леса. На севере "континентальной" части США растут густые смешанные леса: ель, сосна, дуб, ясень, береза, сикомора. Далее на юг, лесов становится меньше, однако появляются такие растения как магнолия и каучуконосы, а на побережье Мексиканского залива растут мангровые леса. На западе страны начинаются полузасушливые и засушливые регионы преимущественно с травяной и пустынной растительностью. В таких регионах наиболее распространены юкка, различные кустарники, а в пустыне Мохаве - "кактусовые леса". В более высоких местах произрастают сосна и пондероса. В Калифорнии весьма распространен чаппарель, а также многочисленные фруктовые деревья (в основном цитрусовые). В Сьерра-Неваде растут леса гигантской секвойи. На севере восточного побережья находятся хвойные и смешанные леса: ель, кедр, сосна, лиственница.

Фауна

Фауна представлена также соответственно климатическим зонам: на севере это земляная белка, медведь, олень и лось, в реках много форели, на побережье Аляски моржи и тюлени. В лесах востока Соединенных Штатов обитают медведь гризли, олень, лиса, волк, скунс, барсук, белка и большое количество мелких птиц. На побережье Мексиканского залива можно встретить таких экзотических птиц, как пеликан, фламинго, зеленый зимородок. Здесь же водятся аллигаторы и несколько видов ядовитых змей. На Великих равнинах в свое время обитали десятки тысяч бизонов, однако теперь их осталось весьма немного и, в основном, в национальных парках. В горных районах запада США можно встретить таких крупных животных, как лось, олень, вилорог, горный козел, бурый медведь, волк, толсторог. В пустынных регионах обитают преимущественно рептилии (среди них гремучая змея) и мелкие млекопитающие, например, сумчатая крыса.



Полезные ископаемые

США выделяются богатыми и разнообразными полезными ископаемыми. Особенно велики топливно-энергетические ресурсы. Имеются также крупные запасы руд черных и цветных металлов, горно-химического сырья.

Угленосные провинции (Восточная, Внутренняя, Южная, на севере Великих равнин, в Скалистых горах. Тихоокеанская) занимают 1 /10 территории страны. Достоверные запасы угля -1,6 трлн. т.

США богаты нефтью и природным газом (достоверно разведанные запасы - 4,6 млрд. т и 5,6 трлн. м3 соответственно). По их добыче США занимают второе место в мире. Крупнейшие запасы нефти и газа находятся на Аляске, на юге страны и на Тихоокеанском побережье.

Основные ресурсы железной руды расположены в районе оз. Верхнее; значительны ресурсы молибдена, вольфрама, драгоценных металлов в месторождениях Горных штатов. По запасам свинца США входят в группу мировых лидеров. Свинцово-цинковые руды сконцентрированы в штатах Айдахо, Юта, Монтана, Миссури.

Несмотря на наличие богатой минерально-сырьевой базы, США вынуждены все же импортировать никель, марганец, кобальт, бокситы, олово, калийные соли.

Государственное устройство

Конституция США, принятая в 1787 году, определяет государственные полномочия переданные федеральному правительству США. Полномочия не определённые федеральному правительству конституцией, осуществляются штатами США.

В конституции США заложен принцип разделения властей: федеральное правительство состоит из законодательных, исполнительных и судебных органов, действующих независимо друг от друга.

Высший орган законодательной власти — **двухпалатный Конгресс США:**

нижняя палата — Палата представителей; верхняя палата — Сенат


Высший орган исполнительной власти — **президент США.**

Президент — глава государства, главнокомандующий вооружёнными силами. Существует пост вице-президента.

Высший орган судебной власти — **Верховный суд США.**

Основные политические партии — республиканская и демократическая.

Существует множество более мелких партий.



Экономика США



Экономика США является крупнейшей в мире во второй половине XX века, и в начале XXI века, однако последние годы, несмотря на продолжающийся рост ВВП США, ее вклад в мировую экономику постепенно снижается. На 2013 год ВВП США составляет 16,7 трлн. долларов, или 23% мирового ВВП.

Высокотехнологичное производство. Развиты научные исследования. Хорошо развита сфера услуг, конкурентоспособная промышленность.

Транснациональные компании типа «Ford», «General Motors» и Exxon. Ведущий производитель программного обеспечения. Хорошая система высшего образования, особенно в области высоких технологий. Американские фирмы процветают благодаря широкому распространению американской культуры в мире. Крупнейший в мире экспортёр товаров. Политическая стабильность, квалифицированный персонал.

В последнее время происходит снижение числа рабочих мест в промышленном производстве. Глобализация, утечка рабочих мест в страны с дешёвой рабочей силой (в 1945 г. почти 50 % мирового производства приходилось на США; в 1990-е гг. — 25 %). Жёсткая конкуренция в области технологий со странами Восточной Азии и Европейского союза.

США располагает самой обширной в мире транспортной системой. Так, в США самая протяжённая сеть автомобильных и железных дорог, а также наибольшее количество аэропортов и аэродромов в мире.

Вооруженные силы

В состав Вооружённых сил США входят самостоятельные виды вооружённых сил — Сухопутные войска, Военно-воздушные силы, Военно-морские силы, Морская пехота и Береговая охрана, а также части и соединения Резерва, в том числе Национальной гвардии.

Вооружённые силы США являются одними из самых крупных в мире, насчитывая около 1,5 млн. человек в регулярных частях ВС, а также около 1,5 млн. человек в резервных формированиях.



Население

Индейские племена заселили территорию США около 10 тыс. лет назад, а их потомки оставались преобладающим этническим компонентом до конца XVII века. Современные жители — потомки относительно недавних (XVII—XX веков) переселенцев из Европы (преимущественно Западной) и Африки. Необходимо отметить, что полное право называться американцами получают лишь дети иммигрантов, родившиеся в США. В стране сохраняется чёткое разделение на иностранцев и уроженцев, между которыми имеется значительная культурно-языковая дистанция. Этим различием, однако, внутреннее деление ограничивается. Американцы США — разнородная, гетерогенная нация с конфликтным расовым составом. Доминирующей во всех отношениях и регионах (кроме штата Гавайи) в настоящее время является европеоидная раса — выходцы из Соединённого Королевства, Германии, Ирландии и других европейских стран. Далее выделяются афроамериканцы, латиноамериканцы, азиаты, индейцы и прочие, на которых



Языки США



Самый распространённый в США родной язык — **английский**. Им, как родным языком, владеют 215,4 млн человек из 293 млн американцев (73,5 %).

Испанский является родным для 28 млн жителей США (10,7 %).

Далее следуют: **французский** (1 606 790), **китайский** (1 499 635), **немецкий** (1 382 615), **турецкий** (около 1 172 615), **тагальский** (1 224 240), **вьетнамский** (1 009 625), **итальянский** (1 008 370) и **корейский** (894 065).

Русский язык занимает 11-ю строчку по числу носителей в США — свыше 700 тыс. (0,24 %). Самое большое число русскоговорящих проживает в штате Нью-Йорк (218 765 человек, или 30,98 % всех носителей русского языка), самое меньшее — в штате Вайоминг (170 человек, или 0,02 %).

Самый высокий удельный вес русскоязычных — на Аляске — около 3 % в той или иной степени понимают русский язык, а около 8,5 % жителей исповедуют православие. Это является следствием бывшей принадлежности территории штата России.

В штате Гавайи английский язык и **гавайский язык** имеют статус официальных. Некоторые островные территории также предоставляют официальное признание языкам коренных жителей, наряду с английским языком.

Религия

Первая поправка к Конституции США, принятая 15 декабря 1791 года, провозглашает отделение церкви от государства, которое отцами-основателями понималось как запрет на установление государственного вероисповедания, наподобие того, что имело место в Великобритании. Согласно исследованию, проведённому в 2002 году *Pew Global Attitudes Project*, США — единственная из развитых стран, где большинство населения сказали, что религия играет «очень важную роль» в их жизни.

Американское правительство не ведёт официальной статистики по религии. По данным Всемирной книги фактов ЦРУ на 2007 год, 51,3 % населения США считают себя протестантами, 23,9 % — католики, 12,1 % не принадлежат к какой-либо конфессии, 1,7 % — мормоны, 1,6 % — члены другой христианской конфессии, 1,7 % — иудеи, 0,7 % — буддисты, 0,6 % — мусульмане, 2,5 % — другое



Административное деление

Государство состоит из 50 штатов, являющихся равноправными субъектами федерации, столичного федерального округа Колумбия и зависимых территорий. Каждый штат имеет свою конституцию, законодательную, исполнительную и судебную власти. Большинство названий штатов происходят от названий индейских племён и имён королей Англии и Франции.

Штаты делятся на округа — более мелкие административные единицы, меньше

чем штат и не меньше чем город. Всего насчитывается 3 141 округ.

Полномочия администрации округов и взаимоотношения с муниципальными властями расположенных на их территории населённых пунктов сильно различаются от штата к штату. Местной жизнью населённых пунктов управляют муниципалитеты.

Установлен особый статус для не инкорпорированных территорий.



Вашингтон



На роль столицы нового государства после Американской революции претендовали многие города. Поэтому в 1790 году было принято решение построить новый город в районе реки Потомак. Столицу назвали **Вашингтон** в честь первого президента, Джорджа Вашингтона. Первым архитектором, который планировал и проектировал город, стал француз Пьер Ланфан. **Вашингтон** — столица США с 1800 года. Вашингтон как отдельный город был упразднён в результате административной реформы 1873 года, поэтому столица США официально носит название **округ Колумбия**.



Согласно Конституции США и Закону о резиденции, округ Колумбия имеет особый статус как столица федеративного государства.

Площадь — 0,2 тыс. км².

Население: В пределах федерального округа 602 тыс. жителей (2010). С пригородами (в штатах Мэриленд и Виргиния) — 5,4 млн жителей (2010).