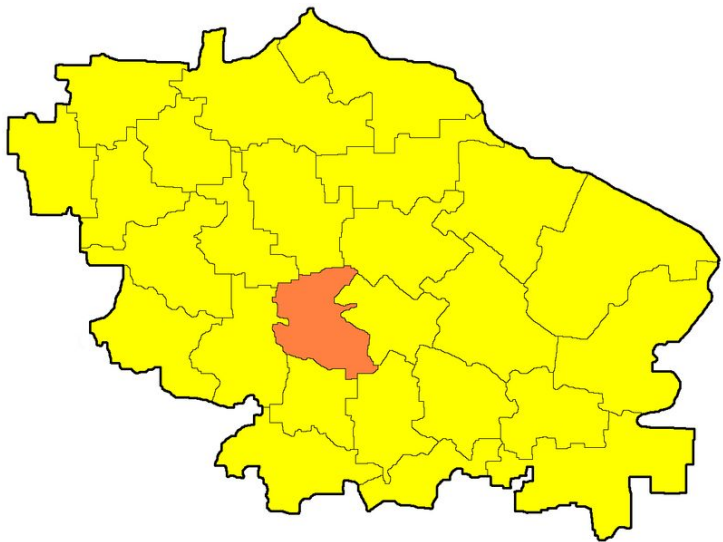


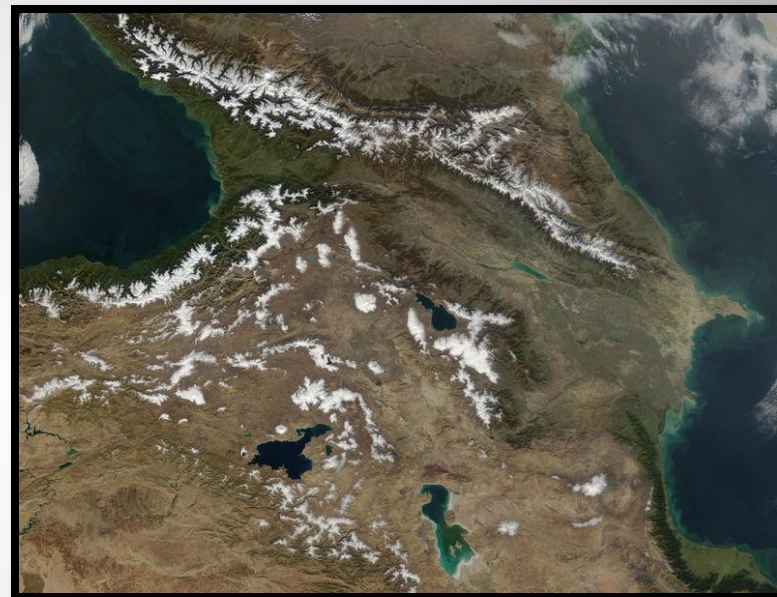
Ставропольский край



«Мой край- моя страна»
Денегин Василий Васильевич

Географическое положение

- Расположен в центральной части Предкавказья и на северном склоне Большого Кавказа. Ставропольский край протянулся на 285 км с севера на юг и на 370 км с запада на восток.
- Граничит с Ростовской областью, Краснодарским краем, Калмыкией, Дагестаном, Чеченской, Кабардино-Балкарской, Карачаево-Черкесской республиками.



Большой и Малый Кавказ и Закавказье. Снимок НАСА


История

- До 1785 года степное предкавказье включалось в Астраханскую губернию, в 1785-1847 годах - в состав Кавказской губернии, а позднее - Ставропольской губернии.
- В советский период регион был образован 13 февраля 1924 под названием Юго-Восточная область. С 16 октября 1924 носит название Северо-Кавказский край, с 17 марта 1937 — Орджоникидзевский край, с 12 января 1943 — Ставропольский край.

Кисловодск




Панорама Кисловодска с горы Кольцо



Климат

- Климат умеренно континентальный. Средняя температура января -5°C (в горах до -10°C), июля от $+22$ до $+25^{\circ}\text{C}$ (в горах до $+14^{\circ}\text{C}$). Осадков выпадает: на равнине 300-500 мм в год, в предгорьях — свыше 600 мм. Продолжительность вегетационного периода — 180-185 дней.



Население

- Население 2701,2 тыс. человек
- Плотность населения: 40,8 чел./км²
- Удельный вес городского населения: 56,5 %

Для края характерна естественная убыль населения. В 2006 году на 1000 человек населения рождаемость составила 9,7; смертность - 15,1; естественная убыль - 5,4. Младенческая смертность - 11,5.

Народ	Численность
Русские	2 027,9 (74,1 %)
Армяне	349,2 (10,5 %)
Украинцы	45,9 (1,7 %)
Даргинцы	40,2 (1,5 %)
Греки	34,1 (1,2 %)
Ногайцы	20,7
Цыгане	19,1
Карачаевцы	15,1
Азербайджанцы	15,1
Туркмены	13,9
Чеченцы	13,2
Татары	13,0
Белорусы	11,3



Промышленность

- Основные отрасли промышленности — машиностроение
- электроэнергетика,
- добыча и переработка нефти и газа,
- пищевая (винодельческая, масложировая и консервная в Георгиевске, сахарная в Ставрополе),
- химическая (минеральные удобрения в Невинномысске)
- строительных материалов (стекольная в Минеральных Водах),
- легкая (шерстяная в Невинномысске, кожевенная в Будённовске)
- микробиологическая (Ставрополь).



Сельское хозяйство

Специализируется на выращивании зерна и подсолнечника. Ведущая роль в животноводстве принадлежит скотоводству, тонкорунному овцеводству.

Широко развито садоводство, виноградарство, птицеводство, свиноводство, пчеловодство.

Сельское хозяйство — одна из важнейших отраслей экономики края, в которой занято свыше 156 тысяч человек.



- Пищевая (винодельческая, масложировая и консервная в Георгиевске, сахарная в Ставрополе),
- химическая (минеральные удобрения в Невинномысске, оргсинтез в Будённовске),
- строительных материалов (стекольная в Минеральных Водах),
- легкая (шерстяная в Невинномысске, кожевенная в Будённовске),
- микробиологическая в Ставрополе

Достопримечательности

- Кавказские Минеральные Воды



Памятник
М.Ю.Лермонтову в
Пятигорске



Грот
Лермонтова



Памятник на
месте дуэли М.
Ю. Лермонтова

Природные памятники Александровского района



Каменная черепаха



Лягушка



Каменный дракон



Каменные столбы



Александровское!
Моё богатое красивое село!
Ты- лучшее,
ты самое родное!

