


Ставропольский край

Ставропольский край



Логотип Ставропольского края



Наверное, во всей России не сыщется настолько уникального в широком своем спектре набора целительных вод, который можно увидеть в регионе КМВ. Термальный источник в Суворовской представляет собой выход на поверхность щелочного горячего потока различной степени интенсивности в нескольких точках, в пределах нескольких сотен квадратных метров.




Так в 1981 году возник ЛОК (лечебно-оздоровительный комплекс) - термальный бассейн села Казьминского. Чтобы почувствовать на своем теле горячее дыхание земли ставропольской, сюда приезжают не только коренные жители, но и гости из Краснодарского края, Ростовской области, Кабардино-Балкарии, Карачаево-Черкессии и других регионов страны.



An aerial photograph of the town of Zheleznovodsk, Russia. The town is nestled at the base of a large, forested mountain range. In the background, a prominent, rocky mountain peak rises above the trees. The foreground and middle ground are filled with dense green forest. The town itself consists of various buildings, including residential houses and larger institutional structures. The sky is clear and blue, and the overall scene is bright and sunny.

ЖЕЛЕЗНОВОДСК

Одна из наиболее ярких достопримечательностей Железноводска, украшающая ландшафт города, — Железная гора. По своей природе это самый настоящий вулкан, только «не раскрывший свой потенциал», то есть лакколит. Его высота превышает 850 м, и характерный контур горы становится красивым фоном для многих городских пейзажей. На вершине горы есть плоская площадка, на которую вполне возможно забраться — в большей степени ради самого процесса, так как обзор отсюда неважный.



Кавминводы и, в частности, Железноводск, хороши многим, но в первую очередь, естественно, целебными источниками. В Курортном (или Лечебном) парке на горе Железной их больше 20, практическое применение найдено 16. А для посещения (и распития воды) открыты три: Славяновский, Лермонтовский и Смирновский. Для каждого источника сделан собственный бювет в парке, и все павильоны работают по заранее установленным часам (по сути весь день, но с парой длительных перерывов).



Главный архитектурный и культурный символ Железноводска — это, конечно, красивое и воздушное здание Пушкинской галереи. Этот летний театр расположен в центральном и популярнейшем месте отдыха на горе Железной — в Лечебном, или Курортном, парке, на его открытой площадке. Галерея представляет собой изысканное симметричное здание с куполом по центру, четырьмя башенками с резными окнами по углам и двумя симметричными крыльями со сплошным остеклением. Вообще в конструкции доминируют стекло и металл.




ЕССЕНТУКИ



На территории парка Победы, который занимает около 40 га, произрастает множество видов растений, в том числе и редких, привезенных из других уголков планеты. По всему парку проложены удобные прогулочные дорожки, организованы маршруты лечебных троп — терренкуров.


Главное украшение парка — питьевая галерея, выполненная в виде округлого здания, оформленного колоннами и декоративными элементами, напоминающими сталактиты. В годы постройки питьевая галерея в парке Победы считалась крупнейшей во всей Европе.



Воронцовский парк со своими уютными тенистыми аллеями становится излюбленным местом для прогулок курортников, парковые аллеи украшают питьевые бюветы, выполненные в античном стиле (они и сейчас остались на своих местах, правда, чисто в декоративных целях). Пантелеймоновский парк более молодой и не столь тенистый, он идеален для вечерних прогулок. Здесь также устраиваются танцевальные вечера и всевозможные детские мероприятия, работают торговые палатки с разнообразными сувенирами, газетами и открытками. В конце 19 века в парке строится и освящается церковь, затем церковно-приходская школа, при которой открываются библиотека, читальня, почта. Парк вместе с храмом и школой становится центром культурной жизни Ессентуков.




Медицинские учреждения Ессентуков успешно помогают пациентам с самыми разными заболеваниями, и ведущую роль среди них играет бальнеогрязелечебница им. Семашко. Помимо чисто медицинских достоинств она весьма ценится за архитектурные особенности, а также привлекает туристов своей историей. Создавая проект, автор вдохновлялся знаменитыми римскими термами, это явно прослеживается в помпезном внешнем виде и интерьерах здания.




ПЯТИГОРСК



Визитная карточка Пятигорска — скульптура орла, которая стоит на уступе Горячей горы. Эту композицию поместили сюда в честь столетия города. Скульптура изображает борьбу птицы со змеей. Сегодня она является официальным символом Кавказских Минеральных вод.




Еще одна известная гора относится к достопримечательностям Пятигорска — это Машук. Она известна благодаря рукотворным и природным памятникам, которые отражают знаменательные исторические события.



Популярности пятигорскому провалу прибавил роман Ильфа и Петрова «Двенадцать стульев». Именно здесь Остап Бендер продавал входные билеты, а выручка якобы шла на укрепление Провала – чтобы слишком не провалился.

Сами писатели нелицеприятно отзывались об этом озере, называя его «лужицей». На самом деле необычный запах и бирюзовый цвет озеро получило из-за серы, которая содержится в воде. Оно находится в подземной пещере и появилось за счет воздействия минеральных вод.




<http://kalisto.tourbina.ru>



© timag82.livejournal.com

На месте дуэли (ориентировочном месте) Михаила Лермонтова и Николая Мартынова на северо-западном склоне Машука стоит памятник — он напоминает о том, как можно запросто лишиться жизни. Причем неважно, гений ты или обычный человек. Сначала на месте гибели поэта был установлен скромный обелиск. Позже стали появляться первые проекты памятника. В начале 20 века на склоне Машука появилось сооружение, напоминавшее мавзолей со священным алтарем. Каждый год здесь стала проводиться гражданская панихида



КИСЛОВОДСК

An aerial photograph of the city of Kislovodsk, showing a dense urban area with numerous multi-story apartment buildings and residential structures. The city is nestled in a valley, surrounded by rolling hills and mountains. The foreground shows a large, open field and a body of water, possibly a reservoir or lake, with a dam or embankment visible. The sky is overcast with soft, diffused light.

Это самый большой в Европе рукотворный парк. Кисловодские просторы охватывают тысячу гектаров зелени, от центра города к вершинам гор Большое и Малое Седло. С высоты канатной дороги открывается красивый вид на парк. Правда, больше 5-6 раз за сутки кататься по ней не стоит — организм не позволит.



Летом в Кисловодске здорово гулять. Благо, в городе много мест, где можно не спеша пройтись и полюбоваться красивым городом. Одним из самых любимых уголков среди местных жителей и туристов является Долина роз.



Недалеко от Кисловодска, у подножия Баргустанского хребта находится интересный природный памятник — Кольцо-гора. Это большая монолитная арка диаметром 8 метров, вложенная в скалу. Гора появилась из-за мощного ветра, который много веков разрушал осадочные породы хребта и создавал глубокие гроты. Один из них потоки воздуха, можно сказать, просверлили насквозь.

Кольцо-горе примерно 100 миллионов лет. Местные жители не могли объяснить природу ее появления, а потому считали гору священной.



A sunset over a field of tall grass. The sun is low on the horizon, casting a golden glow across the sky and the field. The sky is filled with scattered clouds, and the sun's rays are visible. A small, dark tree stands in the distance on the right side of the horizon. The foreground is dominated by tall, golden-brown grasses that appear to be blowing in the wind.

**Благодарю за
внимание**