



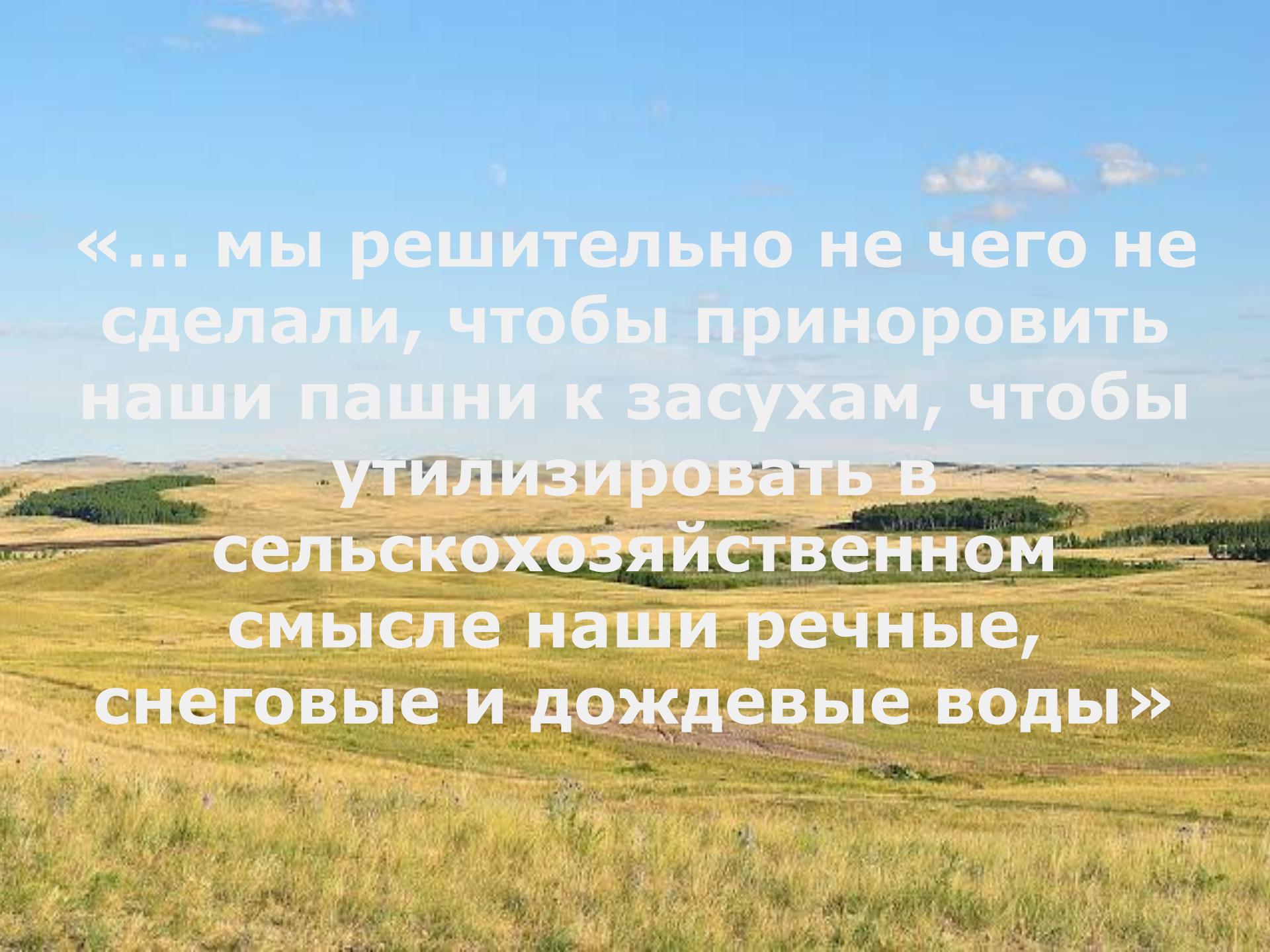
«НАШИ СТЕПИ: ПРЕЖДЕ И ТЕПЕРЬ»

*Культура поля идет рука об руку с
культурой человека
Академик Вавилов Н.И.*

**Докучаев
В.В.**

**1 марта 1846
— 8 ноября
1903**



A wide landscape of rolling hills and fields under a blue sky with scattered clouds. The foreground is dominated by tall, golden-brown grasses. In the middle ground, there are several small, dark green clusters of trees or shrubs scattered across the rolling hills. The background shows a flat horizon line under a clear blue sky with a few wispy white clouds.

**«... мы решительно не чего не
сделали, чтобы приноровить
наши пашни к засухам, чтобы
утилизировать в
сельскохозяйственном
смысле наши речные,
снеговые и дождевые воды»**



Засуха и неурожай
1891 года привели
к страшному
бедствию – Голод
1891-1892.




Голод длившийся с осени
1891 до лета 1892 года и
охвативший основную часть
Черноземья и Среднего
Поволжья (17 губерний с
населением 36 млн человек)
унес сотни тысяч жизней.

Профессоръ В. В. Докучаевъ

НАШИ СТЕПИ

ПРЕЖДЕ И ТЕПЕРЬ.

ИЗДАНИЕ ВЪ ПОЛЗУ ПОСТРАДАВШИХЪ ОТЪ НЕУРОЖАЯ



С.-ПЕТЕРБУРГЪ

Типографія Е. Евдокимова, Б. Итальянская № 11
1892.

Сборник «Наши степи: прежде и теперь» вышел в 1892 году.

Весь гонорар за статьи и книгу пошли на помощь голодающим.

КАРТА (СХЕМА) РАЗМЕЩЕНИЯ ГОСУДАРСТВЕННЫХ ЛЕСНЫХ ЗАЩИТНЫХ ПОЛОС И ПОЛЕЗАЩИТНЫХ ЛЕСОНАСАЖДЕНИЙ



ТОВАРИЩИ КОЛХОЗНИКИ! ДОСРОЧНО ВЫПОЛНИМ ГОСУДАРСТВЕННЫЙ ПЛАН ПОСАДКИ ЛЕСНЫХ ПОЛОС. ОНИ ЗАЩИТЯТ НАШИ ПОЛЯ ОТ СУХОВЕЕВ И СОЗДАДУТ УСЛОВИЯ ДЛЯ ПОЛУЧЕНИЯ ВЫСОКИХ УСТОЙЧИВЫХ УРОЖАЕВ.



**Раздача хлеба голодным детям
священником Модератовым
(1891—1892). Лукояновский
уезд, с. Протасово**

Степь Западного Кавказа







Степи Даурского заповедника (Забайкальский край)




Разнообразие трав степей



Лесонасаждения вдоль полей





**Плакорные
разнотравно-злаковые
степи Центрального
Черноземья.
Курская область**

Пшеничные поля в степи



Поднимай

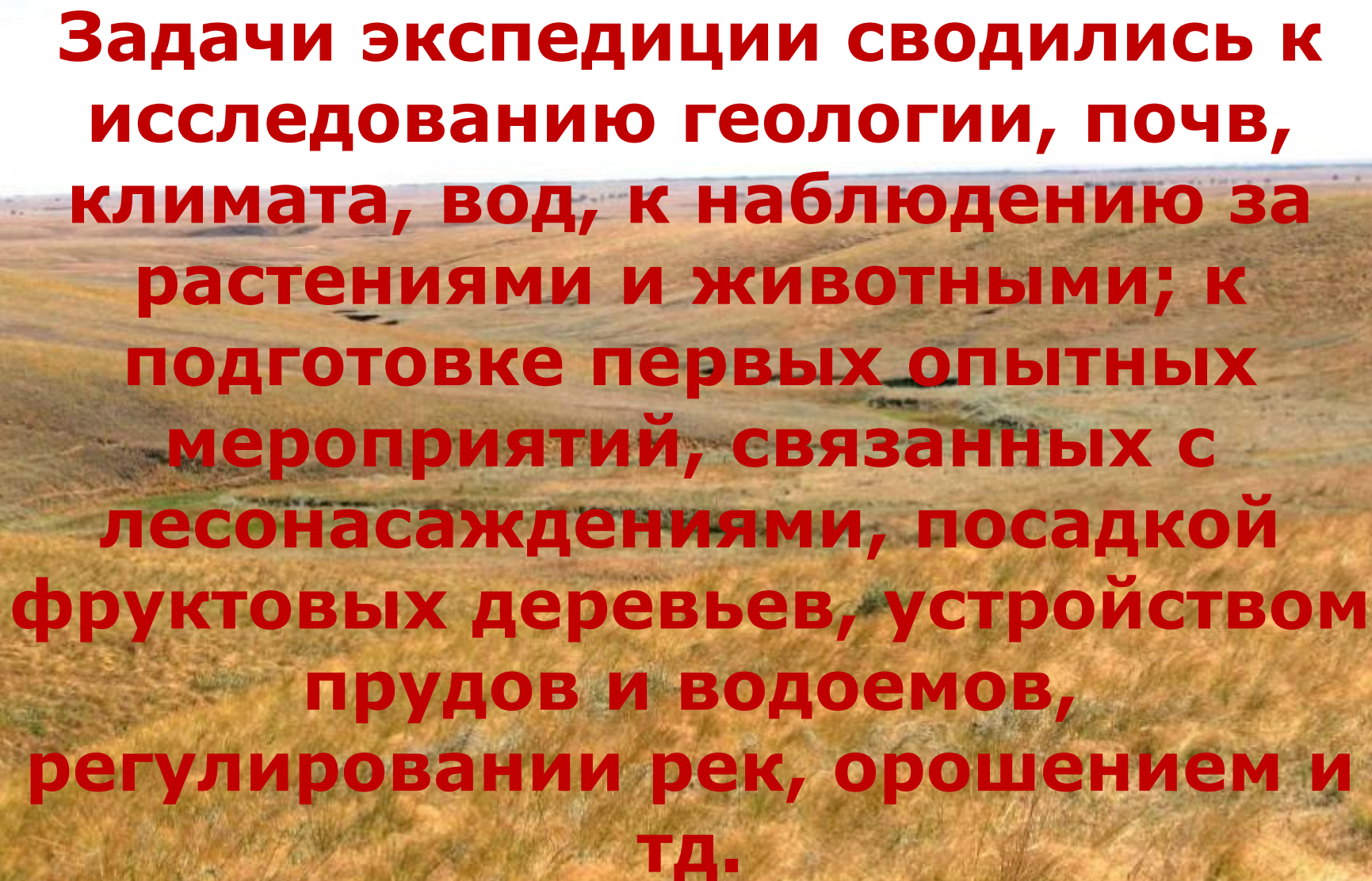
Этим землям нет цены.
Больше год от года
Брать должны мы с целины
Хлеба для народа!



ЦЕЛИНУ!




В.В. Докучаев и А.В. Советов со своими учениками, участниками экспедиции.
Нижний ряд слева на право: Ф. Батюшков, Крюков, И.П. Выдрин, М.К. Савич;
второй ряд: К.Д. Глинка, Г.И. Танфильев, А.В. Советов, В.В. Докучаев, П.А.
Замятченский, А.Р. Ферхмин, М.И. Шешуков; третий ряд: Н.Н. Адамов, Д.И.
Ивановский, С.К. Богушевский, П.В. Отоцкий, А.А. Силантьев, В.К. Агафонов,
В.А. Траншель



Задачи экспедиции сводились к исследованию геологии, почв, климата, вод, к наблюдению за растениями и животными; к подготовке первых опытных мероприятий, связанных с лесонасаждениями, посадкой фруктовых деревьев, устройством прудов и водоемов, регулировании рек, орошением и тд.



**Теоретическая и
практическая
деятельность В.
В. Докучаева
неоценима и по
своему
значению
вышла из рамок
той эпохи, в
которой он жил.**



Значение книги «Наши степи: прежде и теперь» и трудов экспедиции очень велико. В них разработана целая система гидротехнических, лесомелиоративных, агротехнических мероприятий, направленных на улучшение физических свойств почв, повышение их эффективного плодородия.



**СПАСИБО ЗА
ВНИМАНИЕ!**

Выполнила: Сидорова Анна
студентка 2 курса