


**Презентация на тему:**

**Степи**




# Что такое степь?




**Степи** – более или менее ровные сухие безлесные пространства, покрытые обильной травянистой растительностью. Пространства ровные и безлесные, но влажные, не называются степью. Они образуют или болотистые луга, или, на дальнем севере – тундры.





# Географическое положение степей

**В северном полушарии в азиатской части Евразии лиственные леса к югу сменяется лесостепью, которая переходит затем в обширные травяные пространства— степи. Эта зона расположена в центре континентальной части Евразии. Степь начинается с Прикаспийской низменности и далее тянется на восток вплоть до предгорий Алтая. Наиболее ярко степи выражены на равнинах юга Западной Сибири и севера Казахстана, в Заволжье, на юге Средне-Русской и Приволжской возвышенностей, в Предкавказье, Приазовье и Причерноморье. Практически вся Монголия и северо-западная часть Китая заняты степями. Степи есть на всех континентах.**





# Животных, которые обитают в степи очень МНОГО.....





## Реликтовый суслик



Обитатель горных  
полынно-типчаковых  
и сухих степей, где  
заселяет пологие  
склоны с отдельными  
нагромождениями  
камней. Питается  
наземными и  
подземными частями  
различных растений и  
насекомыми.

**Дрофа обитает в степных районах России. Эта птицы встречается очень редко. Она обитает в степях восточного Предкавказья, Северного Прикаспия и Южного Приуралья. На грани вымирания находится дрофа в степях Предалтайской равнины Алтайского края. Вид дрофа внесен в Красную Книгу России.**

# Дрофа



**Презентацию подготовила ученица 6 А класса МОУ СОШ № 36  
Дядюра Настя. Учитель: Каюкова Н.Б**

