

СТОЛИЧНИЙ ЕКОНОМІЧНИЙ РАЙОН



ЗАГАЛЬНІ ВІДОМОСТІ

- + Площа: 90,9 тис.км² (15% території України)**
- + Населення: 7,5 млн. чоловік**
- + Київська обл. - 28,1 тис.км² (4,8%)**
Житомирська обл. - 29,9 тис.км² (4,9%)
Чернігівська обл. - 32,9 тис.км² (5,3%)

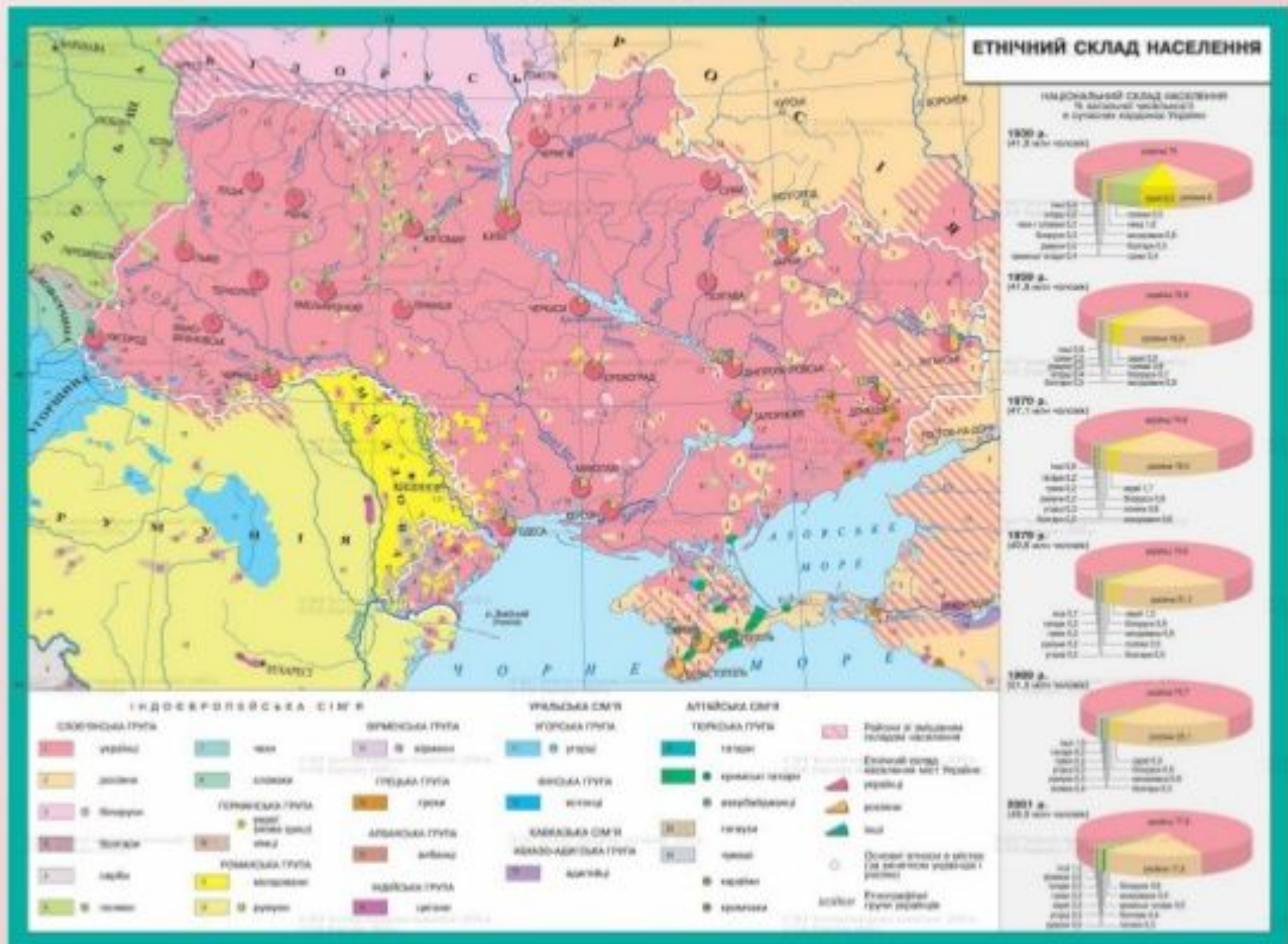


Площа - 90,7 тис. км²
Населення - 6,9 млн осіб


© ЗАТ "Інститут передових технологій"
© О.В. Барладя, 2005 р.

СІМФЕРОПОЛЬ
СЕВАСТОПОЛЬ

Населення.



Національний склад: українці (89,6%), росіяни, білоруси, євреї, поляки.
Кваліфіковані трудові ресурси



КИЇВ (2,7 МЛН. ЧОЛ.)





ЧЕРНІГІВ (305 ТИС. ЧОЛ.)




ЖИТОМИР (200 ТИС. ЧОЛ.)



Мінеральні ресурси






  - Дніпровсько-Донецька провінція;


Родовища:


 - Прилуцьке;


  - Лесяківське, Гнідивцівське;


  - Слотське, Тетерівське, Озерянське, Бучманське.

 - Омелянівське, Головинське, Сліпчицьке, Коростишівське та ін.;

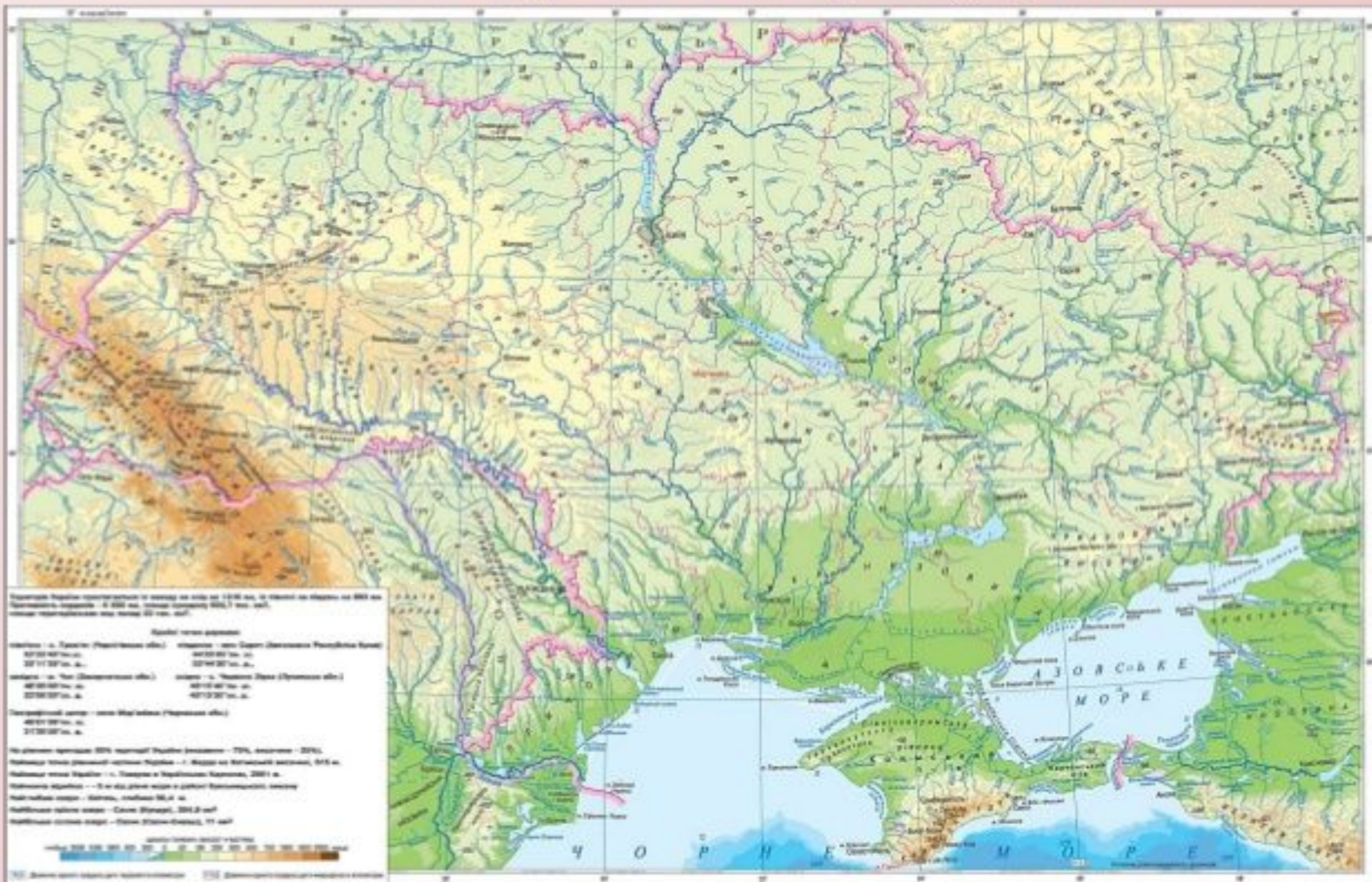
 - Овруцьке;

 - Іршанське;

 - Стремигородське;

 - Великогадоминицьке;

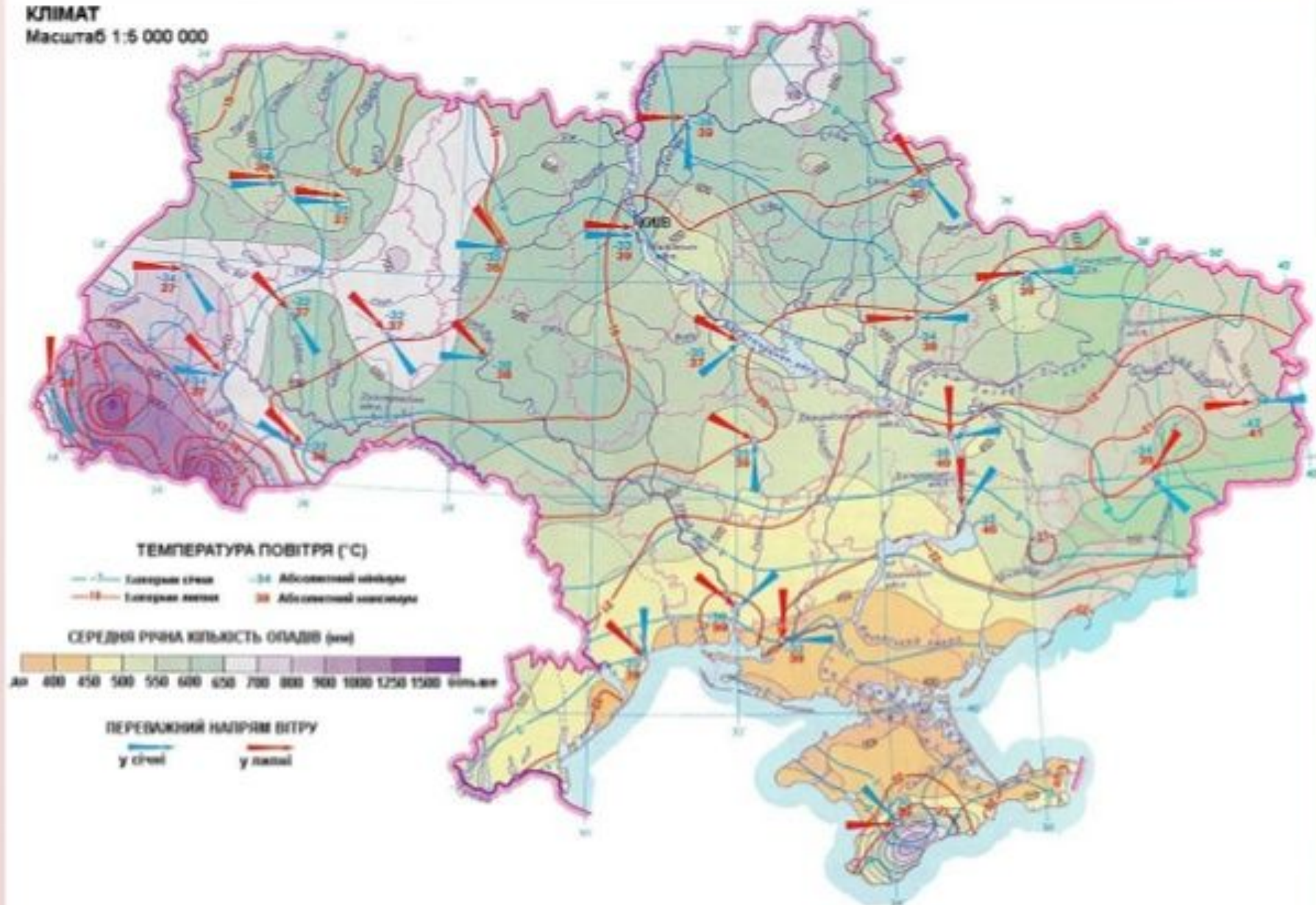
Рельєф, водні ресурси.



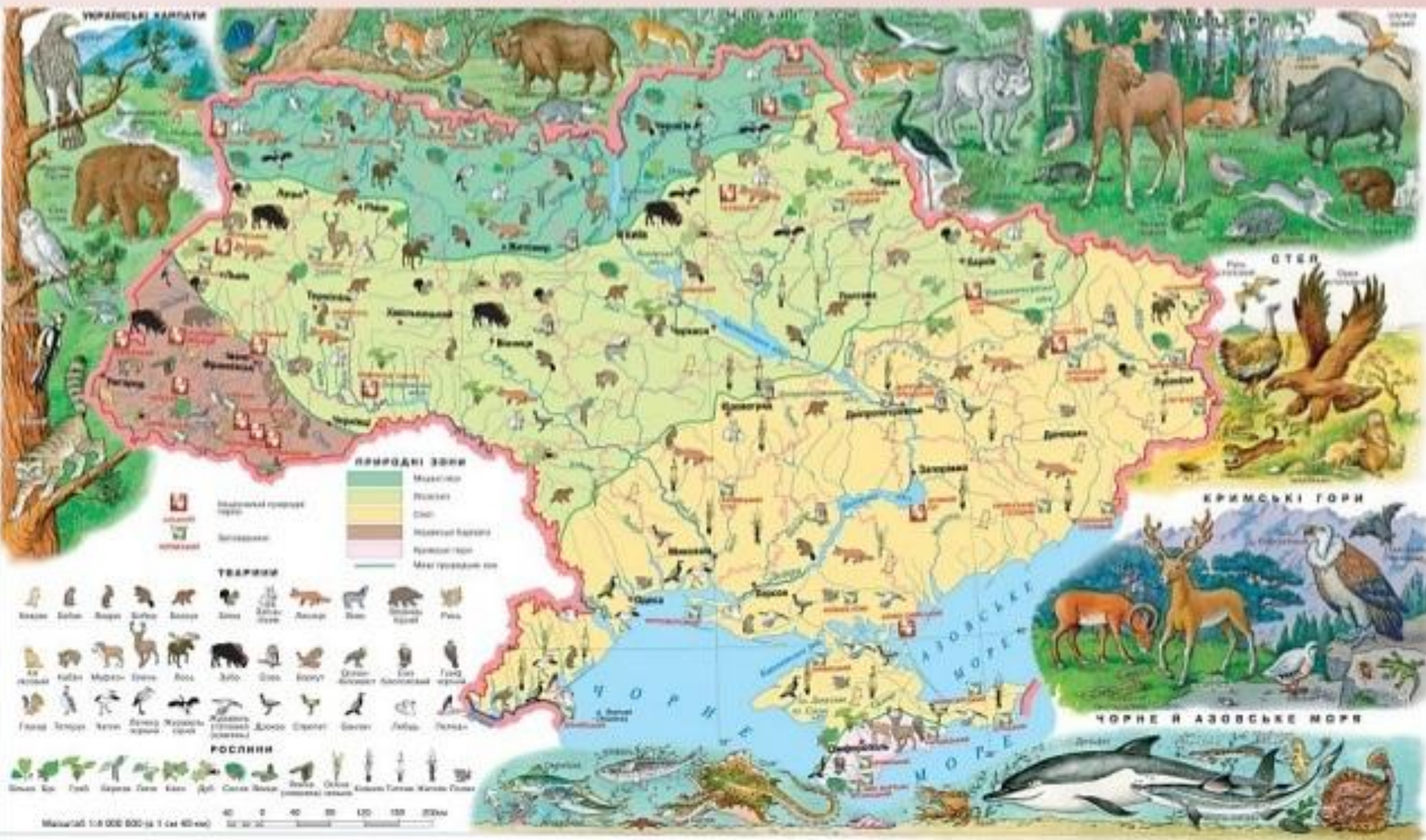
Клімат.

КЛІМАТ

Масштаб 1:5 000 000



Природні ресурси



Господарство.



Індустріальний район.

Дає 13% промислової продукції та 15% сільськогосподарської продукції України.

КИЇВСЬКИЙ ГЕС





Living Gallery

**ЖИТОМИРСЬКИЙ
ЛЬОНКОМБІНАТ**



ХІМВОЛОКНО

**«ХІМВОЛОКНО»
ЧЕРНІГІВСЬКЕ ВО**



**ШИННИЙ ЗАВОД «РОСАВА» У
БІЛІЙ ЦЕРКВІ**

+ Провідними у Столичному економічному районі є паливна промисловість та електро-енергетика, машинобудування, хімічна та лісова галузі промисловості, агропромисловий, будівельний, транспортний, рекреаційний міжгалузеві комплекси

ПАЛИВНА



ЕЛЕКТРО ЕНЕРГЕТИКА

МАШИНОБУДУВАННЯ

XIMIЧHA