

ПРЕЗЕНТАЦИЯ

По географии

На тему:

Германия-страна Центральной Европы



Выполнил: Горшенин А.В.

МОНЮ

Содержание

- Кратко о Европе
- Германия – страна Центральной Европы
- Берлин – столица Германии
- Крупные города Германии
- Достопримечательности
- Тест на повторение

Содержание

- Европейские лесистые леса: живая природа
- Альпийская Европа: живая природа



Содержание

- *Мюнхен*
- *Гамбург*
- *Франкфурт-на-Майне*
- *Баден-Баден*
- *Висбаден*



Европа

Расположенная на относительно молодом, западном придатке огромного Азиатского земного массива,



Европа долго считалось отдельным континентом. Разделение между Европой и Азией – предмет дебатов, потому что нет очевидной геологической границы типа океана или перешейка. Граница установлена скорее историческая. В настоящее время, Уральские горы – считаются границей между двумя континентами. Европа занимает 10.4 кв. км. простирающихся от полуострова к Скандинавскому и от Британских островов к Уралу.



Европейские лесистые леса: живая природа

Атлантические океанские потоки приносят теплый, влажный воздух к Европейскому континенту. В результате в Европе- обычно тепло и идет больше дождей чем в Северной Америке. На далеком севере и северо-востоке расположены заповедники, в которых преобладают березы, сосны, елки, которые выдерживают суровую зиму и короткое лето. Такие лесные заповедники можно встретить в: Швеции и Норвегии на северо -востоке Германии,. Многочисленные реки разливаются весной и летом, когда идут дожди, и замерзают зимой.



Альпийская Европа: живая природа

Краткий обзор: На Юге Европы находятся три громадные области, обеспечивающие естественную среду обитания для всего живого. Пиренеи, Альпы, и Карпафион - не особенно крупные горы - самая высокая вершина – меньше чем 4,575 метров. Там можно встретить и, лиственницу, и сосны. Плотность лесного заповедника изменяется в связи с количеством осадков. После Второй мировой войны в горы потянулось большое число туристов, которые принесли вред заповедникам. В Швейцарии, по крайней мере 40% лесного заповедника повреждены или загублены.



Германия



Официальное название-ФРГ. Площадь составляет 357 тыс. кв. км. Население: самая большая по численности населения страна в Зарубежной Европе -82 млн. чел. Занимает I место по количеству иммигрантов по Зарубежной Европе. Средняя плотность населения: 230 чел. км кв. Столицей является Берлин. Форма правления - республика. Германия входит в состав большой восьмёрки. Географическое положение: расположен в центральной Европе. Страны соседи: Нидерланды, Дания, Польша, Чехия, Швейцария, Франция, Бельгия, Австрия. Омывается Северным и Балтийским морями. Глав государства президент. Глава правительства канцлер. Вероисповедание: протестанты и католики. Уровень урбанизации-88% городского населения. В страну экспортируются: машины, оборудование, автомобили, химикаты, чугун, сталь. В страну импортируются: нефть и газ, продукты питания, одежда. Основные торговые партнёры: Россия, США, Восточная Европа, Япония. Республика делится на пять экономических районов: I- Западный (Рейн); II-Среднегерманский (Франкфурт); III-Южный (Мюнхен, Нюрнберг); IV-Северогерманский (Гамбург); V-Восточногерманский (территория бывшая ГДР).



Символика Германии



Как известно, национальный государственный флаг Германии состоит из черной, красной и желтой горизонтальных полос. Расшифровка цветов: Черный цвет на флаге рассматривают как символ прошлого, былой германской империи. Красный цвет символизирует современное внутривнутриполитическое положение в Германии. Желтая полоса флага олицетворяет будущее этой страны.



Государственный герб Германии изображен в виде щита желтого цвета, на котором расположен черный одноглавый орел с окровавленными лапами. Орел на гербе Германии символизирует силу и мощь этого государства. Государственный гимн появился еще до революции 1848 г. Текст «Германской песни» был написан в 1841 г. на острове Гельголанд Августом Генрихом Хофманом фон Фаллерслебенем (1798-1874) на мелодию («Kaiserquartett») Йозефа Гайдна (1732-1809). На фоне тогдашней политической раздробленности Германии он отражал стремление народа к единому отечеству. В 1922 году первый рейхспрезидент Веймарской республики Фридрих Эберт возвел «Германскую песню» в ранг государственного гимна.



Гимн Германии

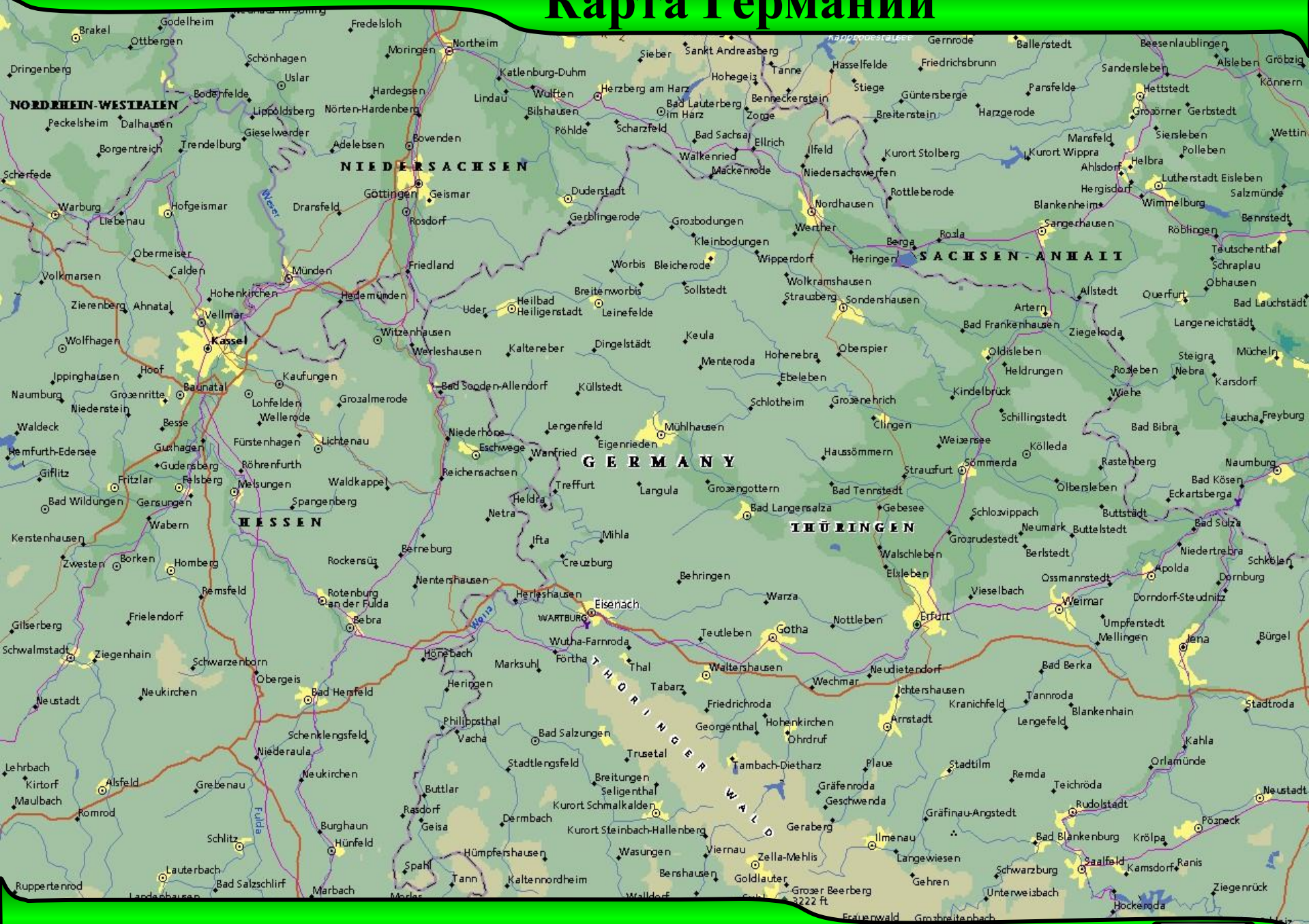


Федеративная республика Германия

Природные условия: Благоприятный, умеренно-тёплый климат. Почти вся территория пригодна для ведения с/х. По территории Германии протекает река Рейн. Республика не богата полезными ископаемыми. Важным сырьём являются бурый уголь и калийные соли. **Промышленность:** **Машиностроение:** (автомобили, станки, оборудование, электротехника, морские суда, вооружение, изделия лёгкой промышленности). **Сельское хозяйство:** выращивается (пшеница, ячмень, картофель, сахарная свекла). **Хозяйство** ведут семейные фермерства. Германия страна с богатой, сложной и противоречивой историей. В определенные периоды немцы своими агрессивными действиями в отношении других народов создавали трагические и кровавые ситуации в Европе. Достаточно вспомнить первую и вторую мировые войны. Однако в целом Германия внесла огромный вклад в развитие мировой цивилизации, существенно обогатила человеческое бытие, способствовала прогрессу на всех его направлениях. История Германии как единого государства сравнительно непродолжительна, хотя немцы - один из древних европейских народов. В эпоху феодализма существовало множество германских княжеств, объединить которые удалось лишь в 1871 году виднейшему немецкому политику О. фон Бисмарку. В результате поражения фашистской Германии во второй мировой войне в 1945 году единое немецкое государство более чем на 45 лет прекратило свое существование.



Карта Германии



Берлин – столица Германии

Население Берлина: 3446000 чел. Площадь: 886 кв.км. Ведущие отрасли промышленности:



Э.
в
с
З
З
с
п
с
п
г
о
к
с
п
к
б
т
г
д
в
н

г
ей

15
н.
ий
л,

Бранденбургские ворота в Берлине



Географическое положение Берлина

Берлин расположен при
связывающих Берлин с
Бранденбург. Лесами Б
торговых дорог. Речной
(Schoenefeld) делают Бе
регионах. Берлин – цен
области искусства, кул
Freie Universitaet с 1948
школы искусства и муз
множество государстве
библиотеки, театры (Sc
ботанические и зоологи
и знаменитая Берлинск
выставочная террито
выставочных городов..
галерей, а также 167 му
водоемами, лесными м
197 километров.. В запа
Технический универси
знаменитые Бранденбу
впечатление Бранденбу
(Langhans) с афинских
убежище на случай вой
запряженной четверко
Bellevue 1785 г., с 1959 п
Германии) и замок Ша
новых построек, котор



берлинская телевизионная башня высотой 300 м.

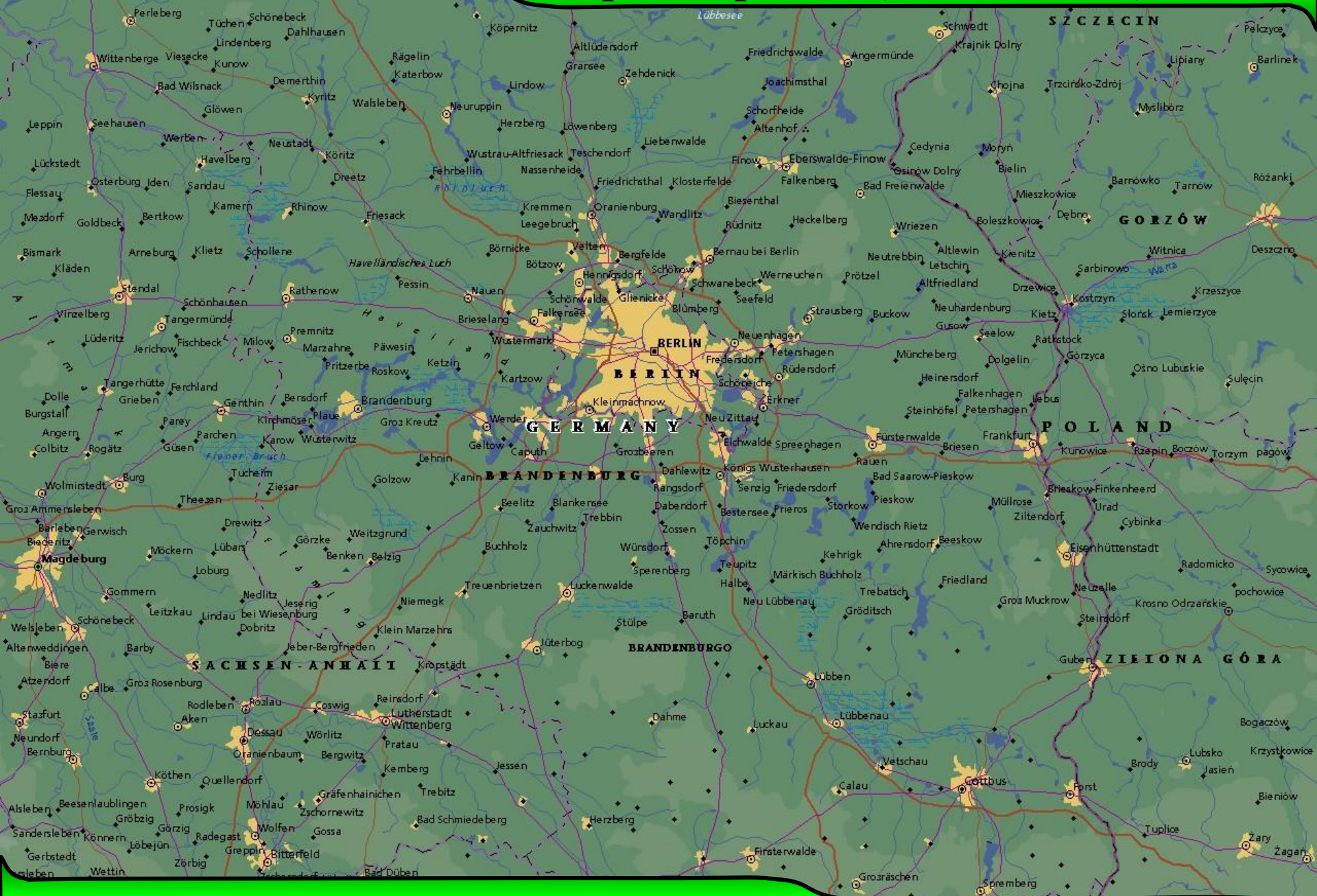
и судоходных каналах
ско с федеральной землей
ке сбора множества
(of) и Шёнефельд
рном и среднегерманском
имает ведущее место в
ный Университет (die
et с 1879 г.) , высшие
waltungsgesicht) ,
и, государственные
располагаются
ертные залы, среди них
ругое. Большая
в ведущих немецких
оянно растущее число
ов его территории занято
водных путей составляет
университет и
итектурных сооружений
1958 г. Производящие
ром К. Г. Лангхансом
еских городах, как
есной колеснице
замок Беллевию (das Scloss
ров федеральных земель
Также существует много
ужений является



Карта Берлина



Карта Берлина (общий план)



Франкфурт-на-Майне

Население: 663,952. Площадь: 222 кв. Км. Ведущие отрасли промышленности: перевозка, финансы, торговля, химикалии, электрооборудование, тяжелое машиностроение.
Франкфурт на Майне расположен на берегах реки Майн. Его стратегическое положение между Северной Европой и Средиземном морем гарантировало его значение как центра торговли и перевозки с начала основания. Во Франкфурте проводятся две большие ежегодные торговые ярмарки ещё со времен средневековья. Франкфурт- также главный финансовый центр.



Река Майн бежит вдоль старых и современных зданий Франкфурта.



Карта Франкфурта



Гамбург

Население: 1.7 миллион. Площадь: 756 кв. км. Ведущие отрасли промышленности: производство оборудования, Электро оборудования , химикалии, сырой нефть, стальная продукция. Гамбург- ведущий индустриальный город германии и один из наиболее важных морских портов Европы. Экономическое значение Гамбурга относится к его большому порту. Более чем 15, 000 судов в год проходит через гавань Гамбурга. Более чем половина импортной и экспортной торговли страны путешествует через порт Гамбурга. Университет Гамбурга – один из самых больших в Германии. В городе очень много музеев . Памятников архитектуры.



Яркие цветные фасады зданий в Гамбурге.



Карта Гамбурга



Мюнхен

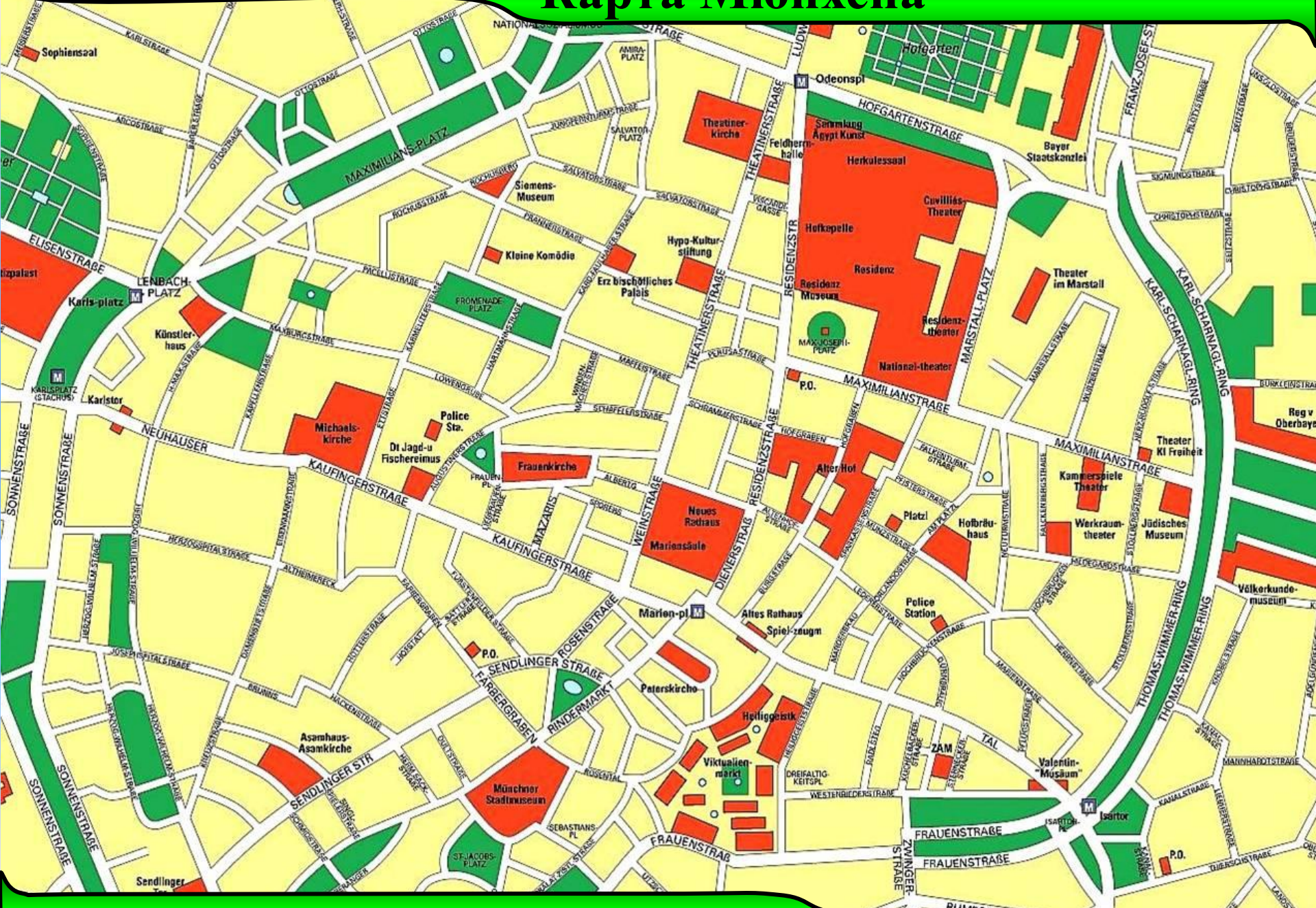
Население: 1,256,638 Площадь: 310 кв. км. Ведущие отрасли промышленности: пивоварение, машиностроение, автомобилестроение, одежда, электроника, оптические приборы. Мюнхен - это не только столица немецкой области Баварии, а также искусство и промышленности Германии. Несмотря на усиленные бомбардировки города во время Второй мировой войне, сохранились многочисленные архитектурные памятники старины. Это дворцы и церкви в стиле рококо. Знаменитая Фраун Церковь в готическом стиле.




Каменный херувим- герб Нимфенбургского дворца в Мюнхене.



Карта Мюнхена







Из России. Останавливаются они в роскошных отелях Вегпегз РагкНо1е1 и 51е1^епЪег§ег Еигорае1зНег Но! — «Европейском Доме», знакомом с расточительными русскими еще с XIX века.




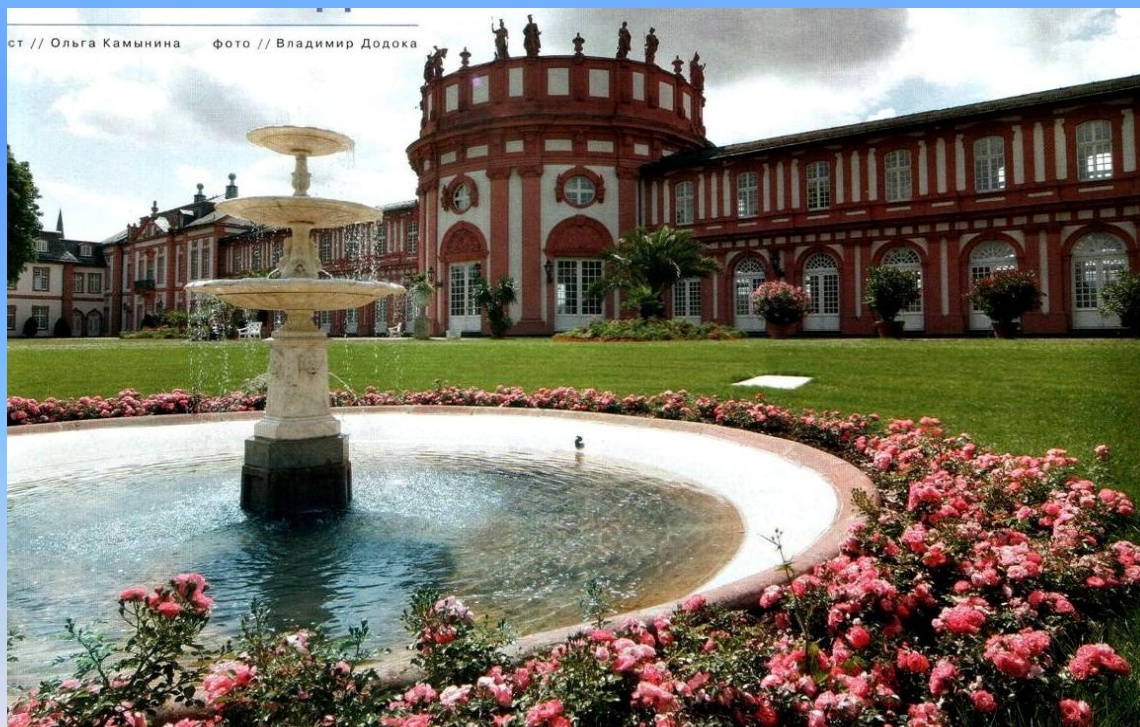
Достопримечательности



Баден-Баден









Ратуша Бамберга



Замок Ношвенштайн.



Бавария



Замок Ношвенштайн зимой



Достопримечательности



Церковь Мюнхена




Неповторимая архитектура




Телевизионная башня



Улицы Германии



Достопримечательности



Достопримечательности



Термальные источники Висбадена бьют прямо посреди улицы...



Достопримечательности



Достопримечательности

Рюдесхайм. Германия

Среднего Рейна



Знаменитые немецкие марки машин



BMW, МЕРСЕДЕС



Тест на повторение



Европа занимает:

10,4 кв. км.

25,4 кв. км.

20,4 кв. км.

9,4 кв. км.

МОЛОДЕЦ!!! ОТВЕЧАЙ ДАЛЬШЕ



Тест на повторение



Площадь Германии составляет:

357 тыс. кв. км.

400 тыс. кв. км.

350 тыс. кв. км.

340 тыс. кв. км.



МОЛОДЕЦ!!! ОТВЕЧАЙ ДАЛЬШЕ



Тест на повторение

Вопрос №3

На сколько экономических районов делится Германия

На три

На четыре

На пять

На шесть

МОЛОДЕЦ!!! ОТВЕЧАЙ ДАЛЬШЕ



Тест на повторение



Средняя плотность населения Германии:

230 чел.км.кв.

240 тыс.км.кв.

220 тыс.км.кв.

235 тыс.км.кв.

МОЛОДЕЦ!!! ОТВЕЧАЙ ДАЛЬШЕ



Тест на повторение

Вопрос №5

Каким океаном омывается Европа

Атлантическим

Средиземным

Индийским

Тихим

МОЛОДЕЦ!!! ОТВЕЧАЙ ДАЛЬШЕ



Тест на повторение

Вопрос №6

В каком городе Германии живут около 900 миллионеров

Гамбург

Франкфурт-на-Майне

Мюнхен

Баден-Баден

МОЛОДЕЦ!!! ОТВЕЧАЙ ДАЛЬШЕ



Тест на повторение



Население Берлина:

340 тыс. чел.

344,6 тыс. чел.

300 тыс.чел.

320 тыс.чел.

МОЛОДЕЦ!!! ОТВЕЧАЙ ДАЛЬШЕ



Тест на повторение



Площадь Берлина:

900 кв.км.

870 кв.км.

886 кв.км.

860 кв.км.



МОЛОДЕЦ!!! ОТВЕЧАЙ ДАЛЬШЕ



Тест на повторение



В каком городе протекает река Майн

Франкфурт-на-Майне

Берлин

Гамбург

Мюнхен



МОЛОДЕЦ!!! ОТВЕЧАЙ ДАЛЬШЕ



Тест на повторение

Вопрос № 10

Крупнейший аэропорт Европы находится в городе:

Франкфурт-на-Майне

Мюнхен

Гамбург

Берлин

МОЛОДЕЦ!!! ОТВЕЧАЙ ДАЛЬШЕ

Дальше



ПОПРОБУЙ ЕЩЁ РАЗ



КОИТЕ

