

Столицы Прикамья.



Чердынь – Соликамск – Кунгур – Пермь.

Причины смены столиц.

Современная столица Пермского края прошла долгий путь к статусу административного центра региона.





ЧЕРДЫНЬ.



Церковь Иоанна Богослова

**XV-XVI
вв. столица
Перми
Великой -
древняя
Чердынь.**

Чердынь – «В
устье ручья».

Троицкий холм - первое

поселение на месте

современной Чердыни. VIII - IX

вв. н.э.







СОЛИКАМСК.

С 1636 по 1738 – Официальная столица Урала.

Соликамскъ, Пермск. губ. № 23.
площадь «Девятая пятница».




Площадь «Девятая пятница»

**XVII в. —
время
рассвета
Соликамска.**

Соликамск
-«соль Камская».








КУНГУР.


С 1737 по 1781 – Центр Пермской провинции.



Знаменитая Кунгурская
пещера.

**«Кунгур»
по-
татарски
значит
«смуглый,
темный».**







ПЕРМЬ.

1781 – 2010 – Столица нашего края.



Комсомольский проспект.

**Пермь –
это
крупней
ший из
городов
Урала.**

г. Пермь.

Иван Хупков - Фотограф - Лагасина



Пермь. Монастырская ул. Кафедральный Соборь и Консистерия.





Коллекция С. Парфенова
Пароход "Перль"



