

Столицы Прикамья.



Чердынь – Соликамск – Кунгур – Пермь.

Причины смены столиц.

Современная столица Пермского края прошла долгий путь к статусу административного центра региона.





**ЧЕРДЫН
Б.**



Церковь Иоанна Богослова

**XV-XVI
вв. столица
Перми
Великой -
древняя
Чердынь.**

**Чердынь – «В
устье ручья».**

Троицкий холм - первое поселение на месте современной Чердыни VIII - IX вв.







СОЛИКАМС К.

С 1636 по 1738 – Официальная
столица Урала.

Соликамскъ, Пермск. губ. № 23.
площадь «Девятая пятница».




**Площадь «Девятая
пятница»**

**XVII в. —
время
рассвета
Соликамска.**

**Соликамск
-«соль Камская».**









КУНГУР.


С 1737 по 1781 – Центр Пермской провинции.



Знаменитая Кунгурская пещера.

**«Кунгур»
по-
татарски
значит
«сму́глый,
те́мный».**







ПЕРМЬ.

**1781 – 2010 – Столица нашего
края.**



Комсомольский проспект.

**Пермь –
это
крупней
ший из
городов
Урала.**

г. Пермь.

Иван Хупков - Фотограф - Лагасина



Пермь. Монастырская ул. Кафедральный Соборъ и Консисторія.





Коллекция С. Парфенова
Пароход "Перль"

