



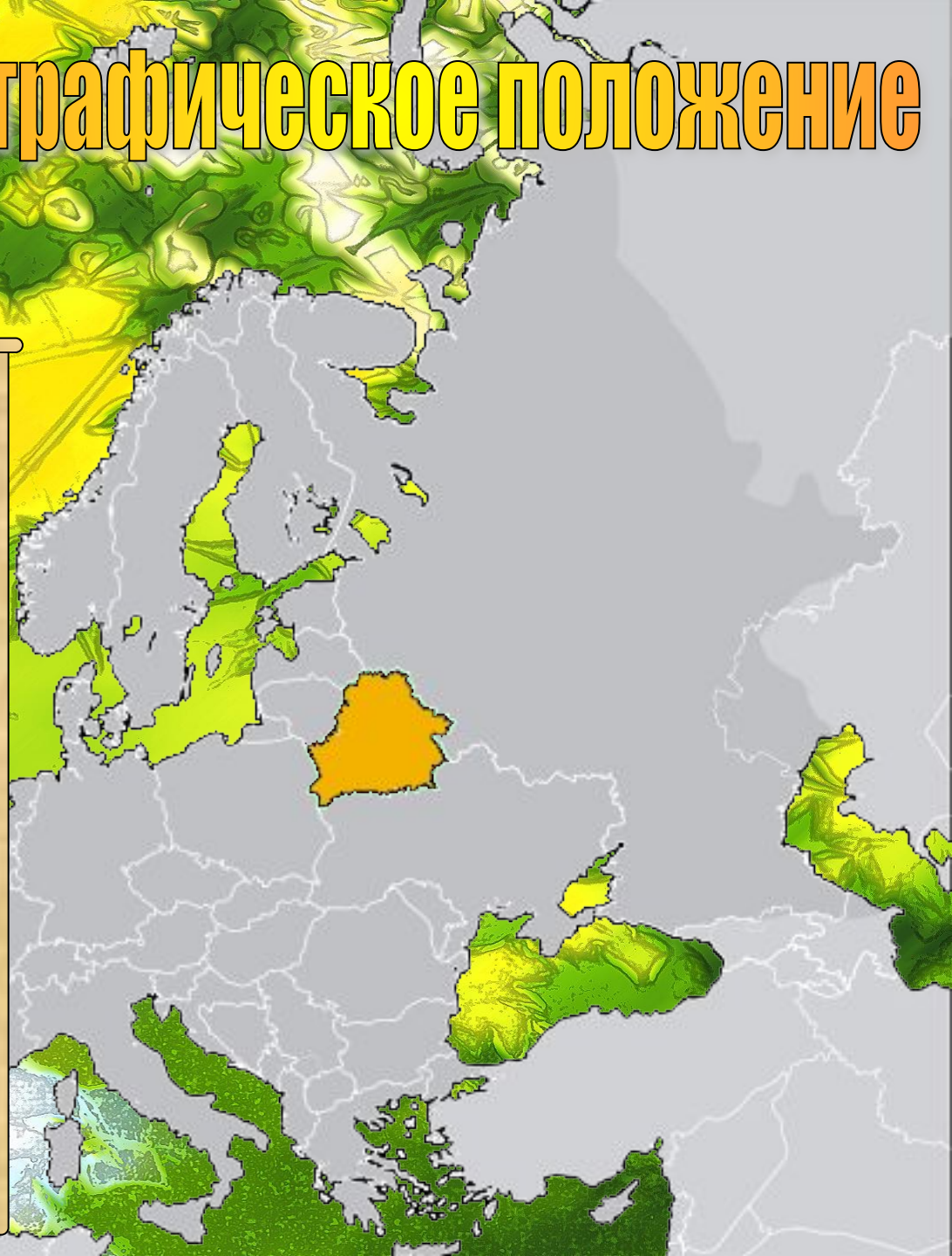
# Республика Беларусь



# Географическое положение



Республика Беларусь – государство в Восточной Европе, граничащее (начиная с востока, по часовой стрелке) с Россией, Украиной, Польшей, Литвой и Латвией. Беларусь является самой северной страной, не имеющей выхода к морю.




# Административное деление

Белоруссия – унитарная республика, административная единица – область. Белоруссия делится на 6 областей:

| <b>Область</b>      | <b>Население</b> | <b>Центр</b> |
|---------------------|------------------|--------------|
| Брестская область   | 1 401 000        | Брест        |
| Витебская область   | 1 231 000        | Витебск      |
| Гомельская область  | 1 464 500        | Гомель       |
| Гродненская область | 1 072 000        | Гродно       |
| Могилёвская область | 1 095 000        | Могилев      |
| Минская область     | 1 422 000        | Минск        |

# Брестская область

Брестская область расположена на юго-западе Белоруссии.  
Площадь 32,8 тыс. км<sup>2</sup>. Население 1 401 000 человек (2009).  
Административный центр – город Брест.



флаг

# Витебская область

Витебская область – область на севере Белоруссии.  
Площадь 40,1 тыс. км<sup>2</sup>. Население 1 231 000 человек.  
Административный центр – город Витебск.



флаг

# Гомельская область

Гомельская область – административная единица на юго-востоке Беларуси. Площадь 40,4 тыс. км<sup>2</sup>. Население 1 464 500 человек. Административный центр – город Гомель.



флаг

# Гродненская область

Гродненская область – область на северо-западе Белоруссии, граничит с Польшей и Литвой. Площадь 25 тыс. км<sup>2</sup>. Население 1 072 000 человек. Административный центр – город Гродно.



# Могилёвская область

Могилёвская область – область на востоке Беларуси.  
Площадь – 29 тыс. км<sup>2</sup>. Население 1 095 000 человек.  
Административный центр – город Могилёв.



флаг



# Минская область

Минская область – область в центральной Белоруссии.  
Площадь 40,2 тыс. км<sup>2</sup>. Население 1 422 000 человек (без г.  
Минска). Административный центр – город Минск.



флаг

# Административное деление

Город Минск является самостоятельной административной единицей, которая не входит ни в одну область.

1 – город Минск

2 – Брестская область


3 – Гомельская область

4 – Гродненская область

5 – Могилёвская область


6 – Минская область

7 – Витебская область






# Природа Белоруссии





# Природа Белоруссии



# Природа Белоруссии

## Рельеф

Самая низкая точка – Неманская низменность в Гродненской области на границе с Литвой (80-90 метров над уровнем моря).

метров над уровнем моря).



# Природа Белоруссии

## Климат

Климат умеренно континентальный, довольно мягкий и влажный.

Средняя температура января составляет  $-4+4^{\circ}\text{C}$  на юго-западе и юге и  $-4-8^{\circ}\text{C}$  на северо-востоке.

В зимний период нередки оттепели.

Летом средняя температура колеблется от  $+17^{\circ}\text{C}$  на севере до  $+18+19^{\circ}\text{C}$  на юге.

# Природа Белоруссии

## Водоёмы

В Белоруссии насчитывается 20800 рек и около 11 тысяч озёр.

Больше всего озёр на севере и северо-западе.

Болота в Белоруссии столь обширны, что Наполеон уважительно назвал их пятой стихией.

В экосистеме болот проживают множество видов птиц и животных, занесенных в Красную книгу.

# Природа Белоруссии

## Осадки

За год на территории страны выпадает от 500 до 800 мм осадков.

Наибольшее количество осадков выпадает в возвышенных центральной и северо-западной частях республики.

Самыми дождливыми временами года являются лето и осень.




# Природа Белоруссии

## Полезные ископаемые

Беларусь богата запасами калийной и каменной соли.

Мело-мергелевые месторождения в Белоруссии - одни из крупнейших в Европе.

Так же имеются: бурый уголь, нефть, железная руда, торф.



# Население Белоруссии

The background is a vibrant, stylized illustration of a forest floor. It features a dense layer of green leaves, some with prominent veins, and a bright yellow-green glow. In the lower-left quadrant, a blue caterpillar with white spots is crawling on a mossy surface. The overall style is artistic and colorful.

# Население Белоруссии

По данным переписи населения 2009 года, в стране проживало 9,504 тысячи человек более 130 наций и национальностей.

|          |        |
|----------|--------|
| Белорусы | 83,7 % |
| Русские  | 8,3 %  |
| Поляки   | 3,1 %  |
| Украинцы | 1,7 %  |
| Евреи    | 0,1 %  |

Городское население – 74,3 %.

# Население Белоруссии

Коэффициент рождаемости 10,7 человека на 1000 населения.

Коэффициент смертности составил 13,7 на 1000 населения.

Прирост населения составляет  $-0,06\%$ , сальдо миграции положительно  $-2,3$  на 1000 населения (в страну въезжает больше, чем выезжает).



# Культура Беларуссии



# Культура Белоруссии

## Обряды и традиции

Культура страны представляет собой наиболее хорошо сохранившийся среди восточноевропейских славян набор древних языческих обычаев и традиций.

Даже несмотря на многовековое господство христианства, в Беларуси сохранились отголоски множества древних ритуалов, начиная с Масленицы и



Купалы, "Громницы" и "Гуканне весны" (перелом года от зимы к лету), "Сороки" и "Деды", "Коляд" и "Дожинок" (праздник окончания жатвы) и заканчивая множеством свадебных обрядов.



Также существуют ритуалы, связанные с сельским хозяйством, с заготовкой леса и баней, а вся природа почиталась как единое живое существо. Все эти обряды вплелись в позднейшие христианские ритуалы, образуя неповторимую и колоритную белорусскую культуру.

# Культура Белоруссии

## Белорусский национальный костюм



Белору  
корни с  
национ  
формир  
литовск  
украин  
отлича  
самост



е  
яния  
ее  
яется



# Культура Белоруссии

## Кухня



# Культура Белоруссии

## Кухня

Традиционными блюдами являются:

тонкие лепешки  
"перепеча"



"драники" или "деруны"  
из муки и картофеля



пироги с начинкой  
"дзяд"



# Культура Белоруссии

## Кухня

Традиционными блюдами являются:

гороховые оладьи



клецки с начинкой



"солодуха"



# Культура Белоруссии

## Кухня

Из овощей наиболее характерны картофель, горох и другие бобовые, капуста, морковь, а также грибы, причем последние тушат, варят или делают грибной порошок.

Из первых блюд заслуживают внимания:



холодный суп "хладник"

мясной) на основе овсяного отвара, придающего блюду сходство с киселем;

# Культура Белоруссии

## Кухня

К традиционным местным блюдам также относятся:

бульбяная яичница



"гульбишник"



"гарбузок"





# Рекреационные ресурсы



# Рекреационные ресурсы

Туризм в Белоруссии развивается по трём основным направлениям:

Посещение многочисленных достопримечательностей.

Организация отдыха в курортных районах (Нарочь, Минское море и др.).

Агротуризм (сельский туризм).

# Рекреационные ресурсы

## Достопримечательности

### МИНСК

Современная столица возникла более 900 лет назад. Сохранились или были восстановлены такие памятники истории: Верхний город, Троицкое и Раковское предместья, Кафедральный собор Святого Духа, костел Святого Иосифа и монастырь бернардинцев, символ средневекового Минска - городская ратуша.





Вид на Верхний город



Кафедральный собор  
Святого Духа



Минская городская  
ратуша



МИНСК



Национальная библиотека Республики Беларусь (новое здание)

# Рекреационные ресурсы

## Достопримечательности

### ЗАСЛАВЛЬ

Город Заславль, лежащий в 27 км северо-западнее столицы, основан в конце X века киевским князем Владимиром Святославичем.



# Рекреационные ресурсы

## Достопримечательности

### НЕСВИЖ

Расположенный в 120 км юго-западнее Минска, Несвиж является одним из самых старых городов в стране.



Костел Божьего Тела – первая постройка в стиле барокко на территории Речи Посполитой.



NIESWIEZ. Dziedziny zamku ks. Radziwillow

НЕСВИЖСКИЙ ЗАМОК



# Рекреационные ресурсы

## Достопримечательности

### ХАТЫНЬ



Теперь на месте деревни раскинулся обширный (около 50 га) мемориал вокруг скульптуры "Непокоренный человек", которая изображает единственного оставшегося в живых хатынца Юзефа Каминского.

# Рекреационные ресурсы

## Достопримечательности

### МОГИЛЁВ

Могилев - один из древнейших и самобытнейших городов Беларуси.







Могилёвская область.  
Буйничское поле.

Монумент в честь победы  
русских войск над шведами в  
1807 году у деревни Лесной.



# Рекреационные ресурсы

## Достопримечательности

### БОБРУЙСК

Бобруйск расположен у слияния рек Березина и Бобруйка. В наши дни город славится обилием исторических объектов и памятников культуры.



# Рекреационные ресурсы

## Достопримечательности

### МИР

В поселке Мир Кореличского района Гродненской области лежит шедевр белорусского зодчества - Мирский замок.




# Рекреационные ресурсы


## Достопримечательности

### ГОМЕЛЬ

Гомель - один из крупнейших городов Белоруссии, большой транспортный узел и второй по численности населения и промышленному потенциалу город в стране. Расположен на юго-востоке страны, в сердце белорусского Полесья.

#### Собор Святых Петра и Павла





Гомель. Собор Святых Петра и Павла

# Рекреационные ресурсы

## Курортные районы

Санаторий "Нарочь" находится в Мядельском районе Минской области в центре курортного поселка Нарочь в 20 м от прибрежной полосы озера Нарочь.



# Рекреационные ресурсы

## Курортные районы

Минское море или Заславское водохранилище – второй по величине искусственный водоём в Беларуси. На берегу водохранилища расположен санаторно-оздоровительный комплекс Юность.



# Рекреационные ресурсы

## Агротуризм


Агротуризм (сельский туризм) – отдых в сельской местности (в деревнях, на хуторах, в удобных крестьянских домах, в агроусадебках).



Туристы некоторое время ведут сельский образ жизни, знакомятся с местной культурой и местными обычаями, принимают участие в традиционном сельском труде. В последнее время набирает всё большую силу в Белоруссии.



# Экономика



# Экономика

В стране развиты энергетика, машиностроение, сельское хозяйство, химическая и лесная промышленность, строительство и производство стройматериалов, добывающая промышленность.

Основные статьи экспорта – нефтепродукты, продовольствие, продукция машиностроения, калийные удобрения.