

СТРАНА НАОБОРОТ

Задачи урока

Вы должны знать:

- ◆ географическую специфику Австралии;
- ◆ модели социально-экономического развития стран

Вы должны уметь:

- ◆ анализировать картосхемы, географические карты, анаморфозы



Картины природы



Полупустынные
районы
Австралии



Влажный
тропический лес
Австралии



Гора
Айерс-Рок

Картины природы



Города Австралии



Мельбурн

Сидней




© www.AustraliaFoto.com

ГОРОДА АВСТРАЛИИ



Канберра



Дарвин

Вопросы урока




Всегда ли сырьевая специализация признак отсталости?



Можно ли считать Австралию счастливой страной?

ПЛАН УРОКА

- I. Регион на окраине мира
 - II. Страна наоборот (практическая работа – 6 минут)
 - ◆ Страна-материк
 - ◆ Страна-ферма
 - ◆ Страна-рудник
 - ◆ Каторга, ставшая «островом мечты»
 - III. Можно ли считать Австралию счастливой страной? (выводы по уроку)
 - IV. Почему Россия не Австралия? (обмен мнениями)
 - V. Д.з.: Объяснить, почему Австралия – страна наоборот
- 

СТРАНА - МАТЕРИК



ГОСУДАРСТВЕННОЕ УСТРОЙСТВО



- ◆ Государство в составе Содружества
- ◆ Глава государства – английская королева, которую представляет генерал-губернатор
- ◆ Австралийский Союз: федеративное государство

НАСЕЛЕНИЕ



австралийские аборигены



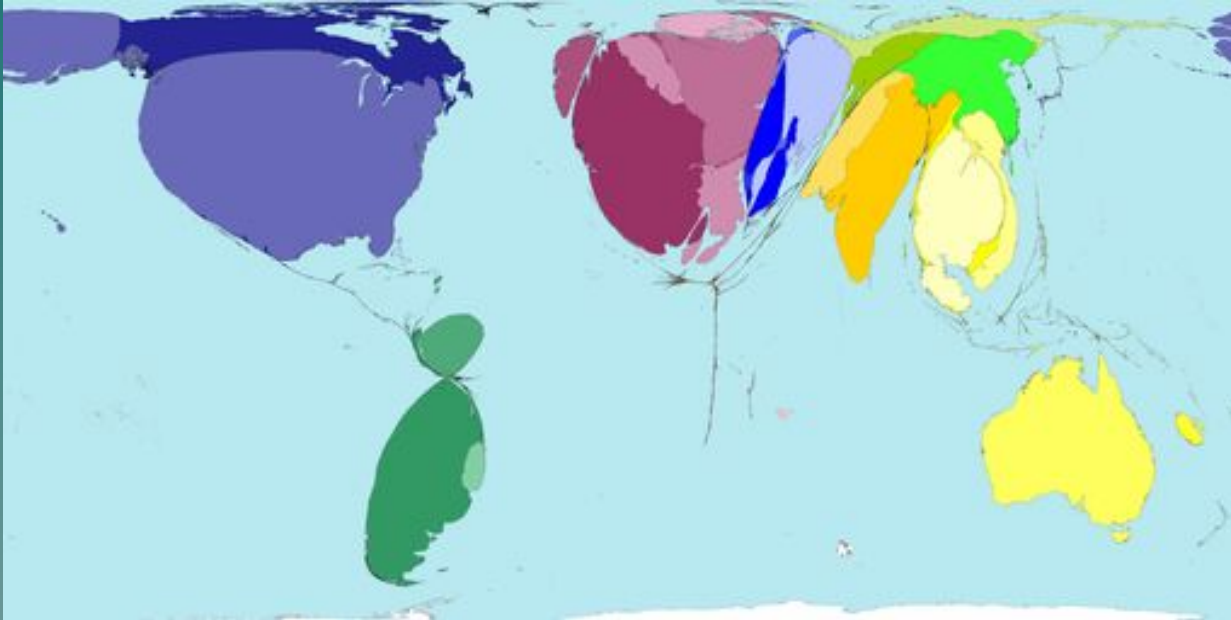
англоавстралийцы

СТРАНА - ФЕРМА



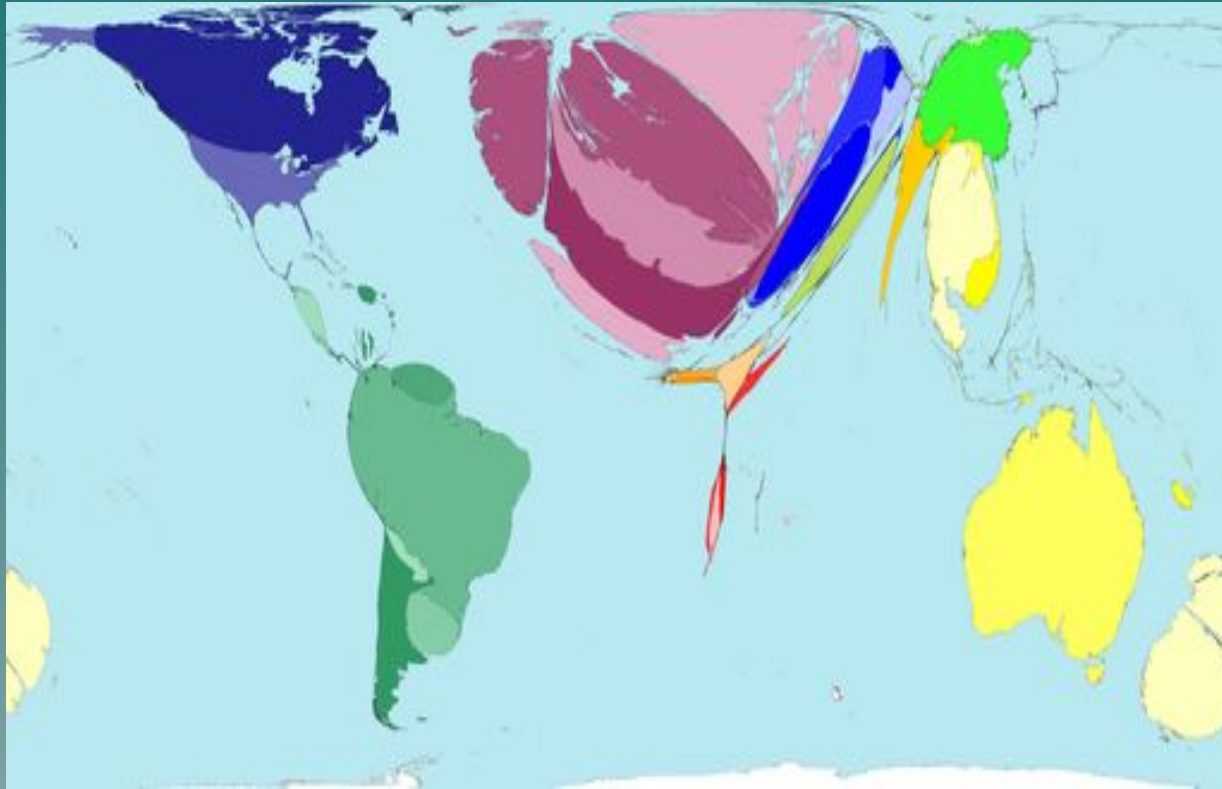
Австралия не только полностью удовлетворяет свои потребности в продовольствии и сельскохозяйственном сырье, но и является крупнейшим экспортёром сельхозпродуктов

Cereals Exports



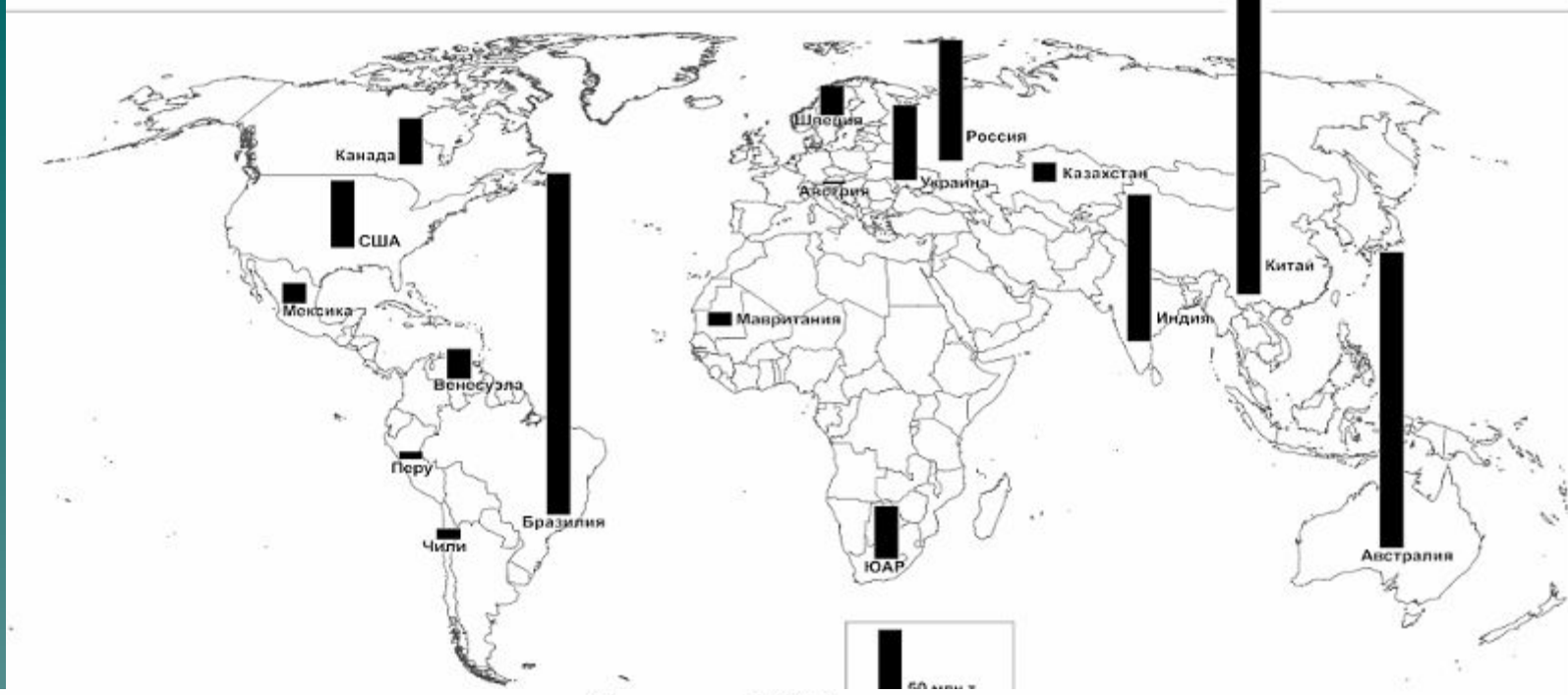
Cereals include wheat, rice, barley and maize (sometimes called corn). Cereals provide the main carbohydrate component of our diets. The United States, France and Australia are the three largest net exporters of cereals.

Meat Exports

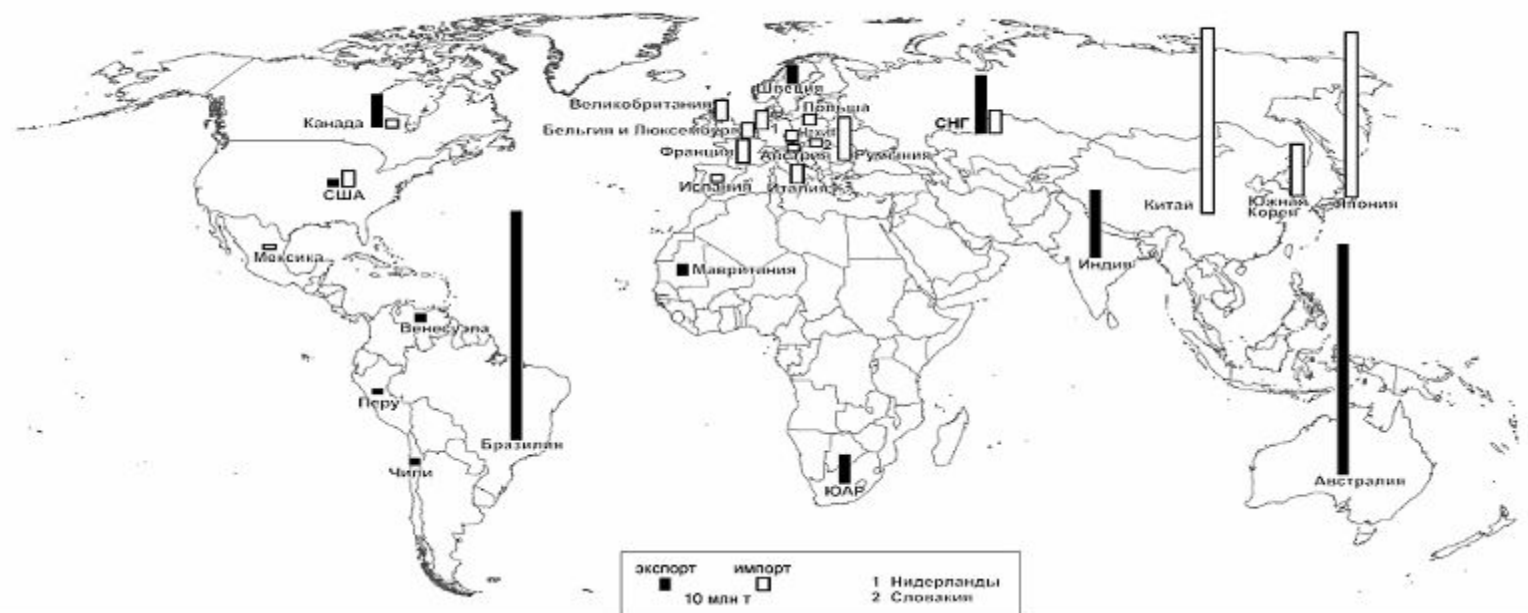


Добыча железной руды по странам мира, 2003 г.

СТРАНА

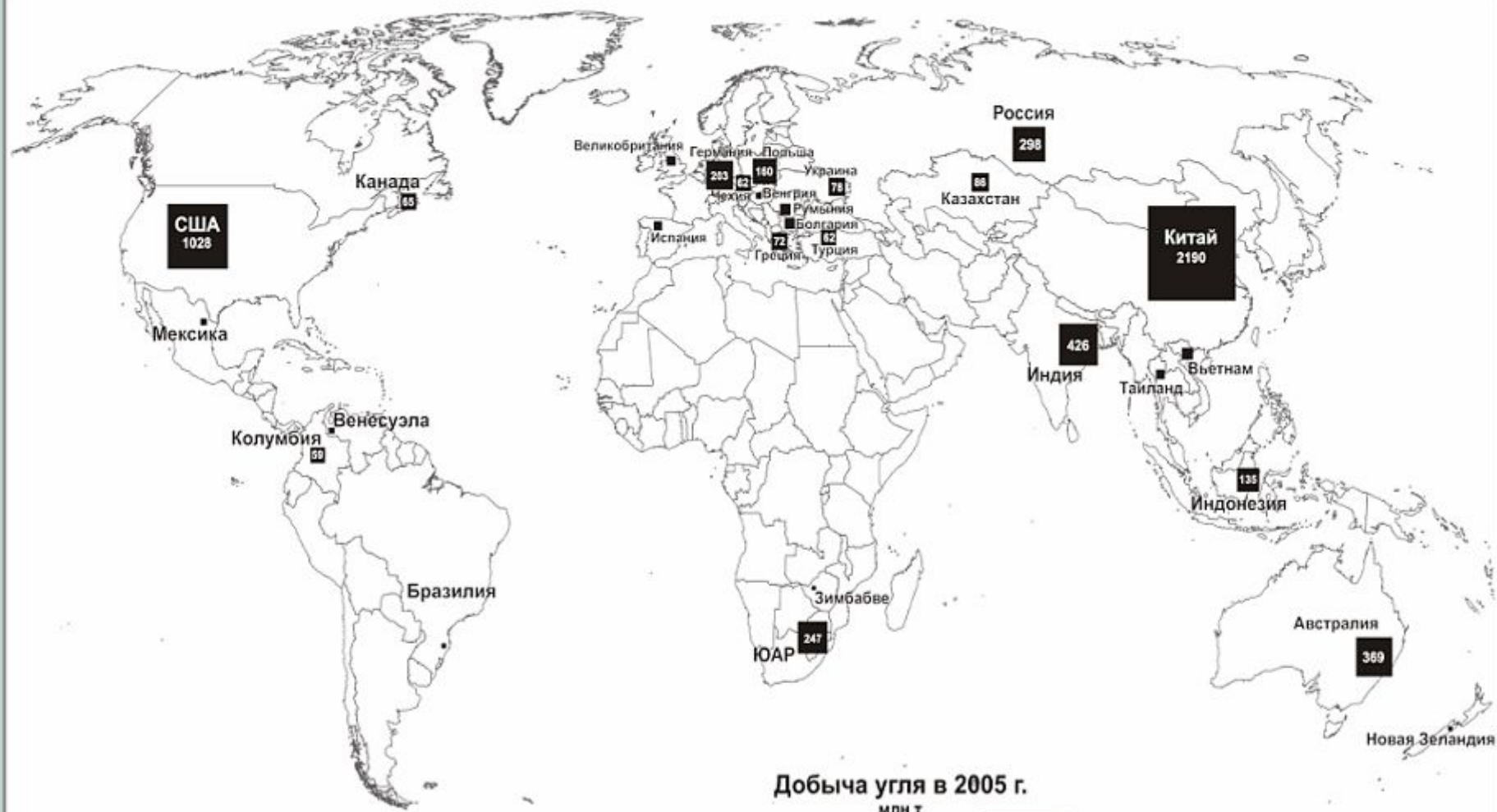


Крупнейшие экспортеры и импортеры железной руды, 2003 г.



РУДНИК

Добыча угля по странам мира

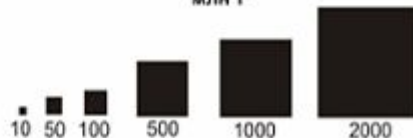


Добыча угля в 2005 г.
млн т

Число внутри квадрата означает добычу угля в соответствующей стране в миллионах тонн.

Указаны только для стран с добычей более 50 млн тонн.

Площадь квадратов пропорциональна добыче угля в странах

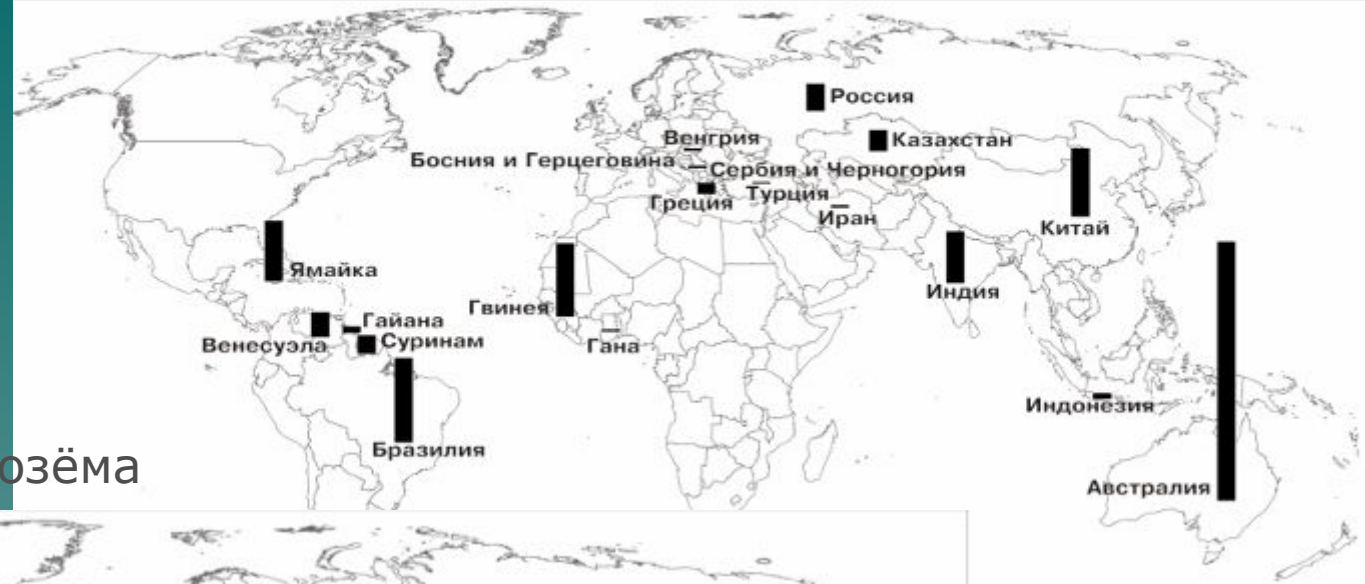


Страны с добычей угля менее 4 млн т в 2005 г. на карте не подписаны

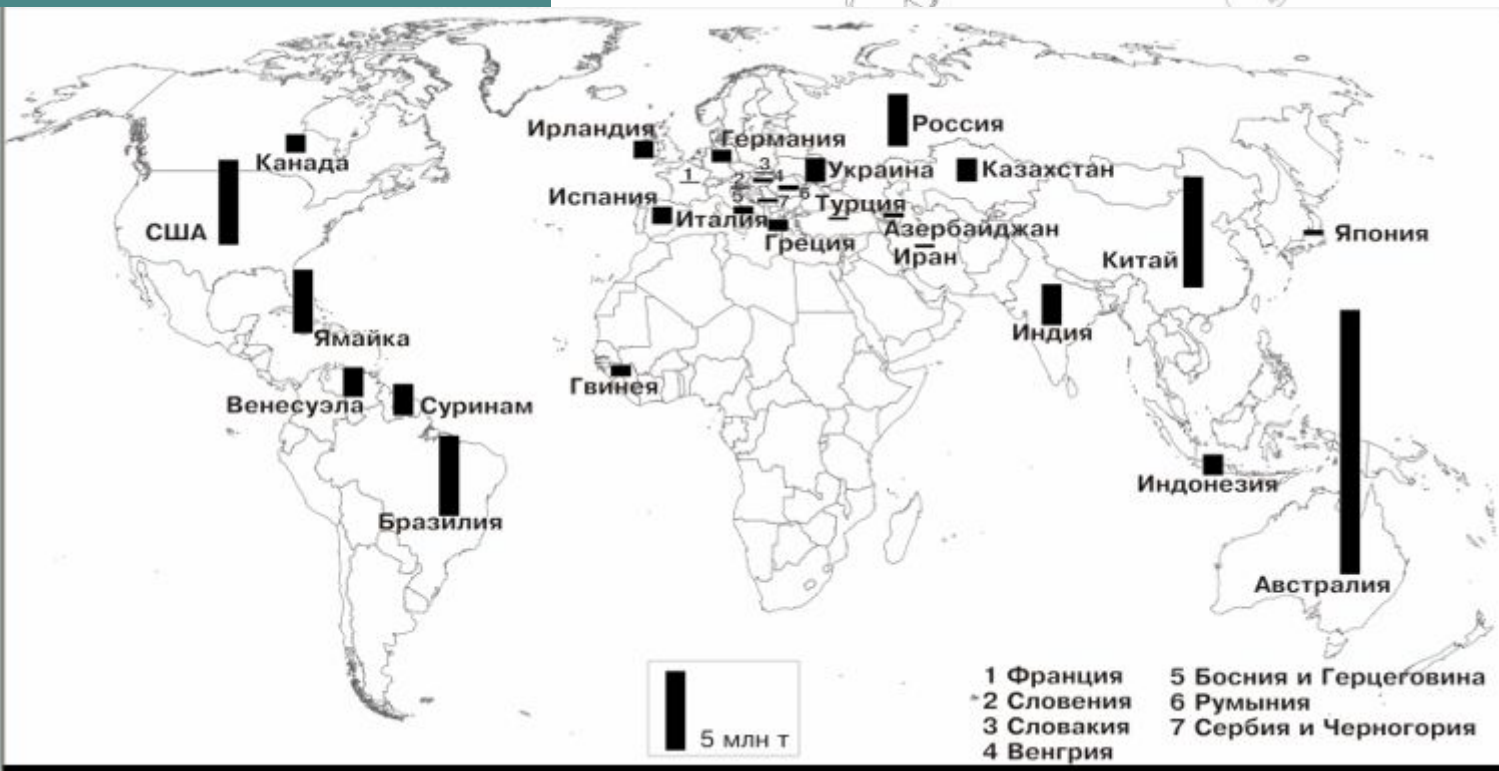
Карта составлена Д.В. Зайцем

По данным ВР.com

ДОБЫЧА БОКСИТОВ по странам мира



Производство глинозёма



ВЫПЛАВКА ПЕРВИЧНОГО АЛЮМИНИЯ по странам мира, 2004

Издательский дом «Первое сентября»
география

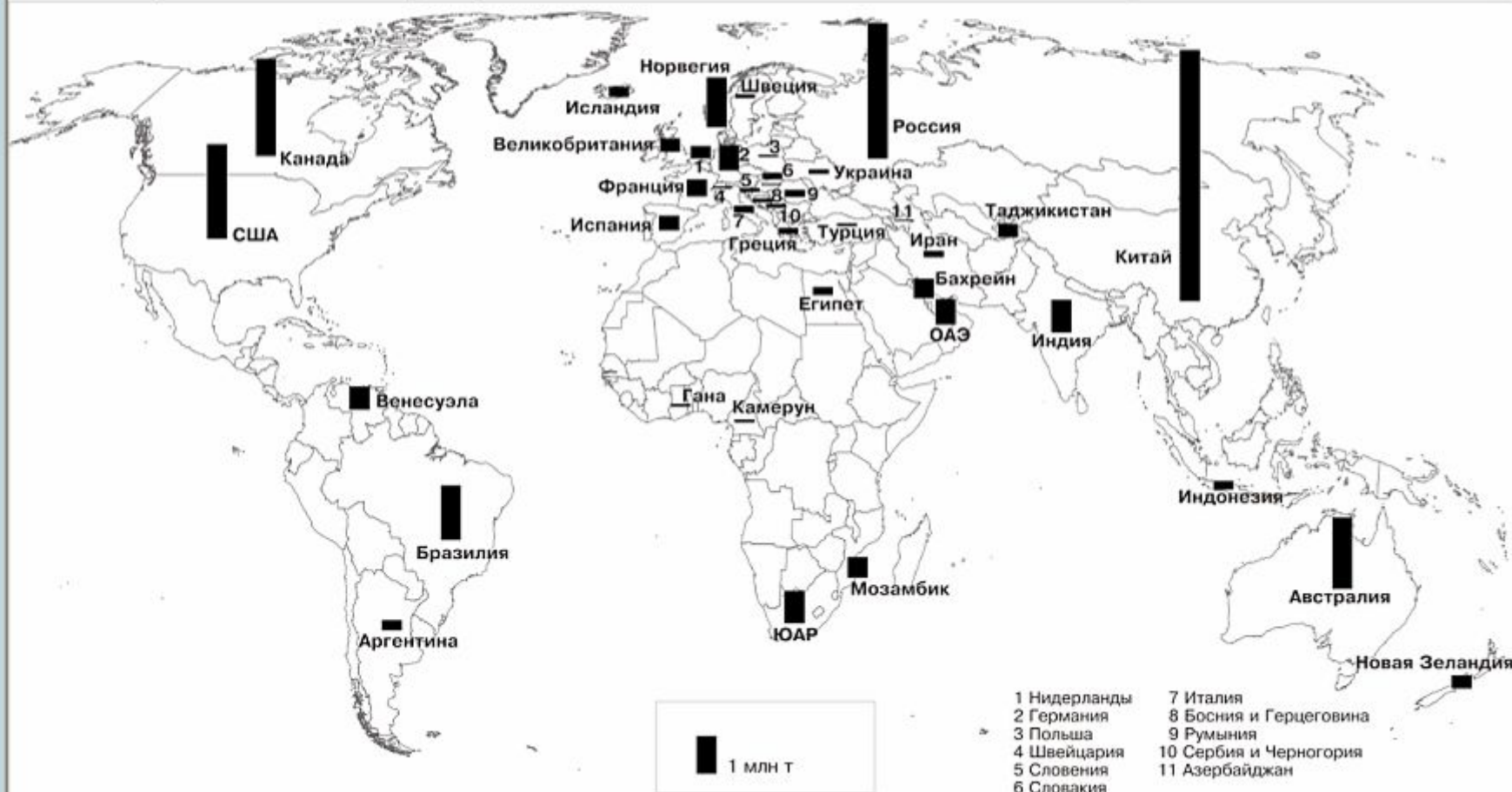


www.perspektiva.ru

Методическая газета для учителей. Подписной индекс 32827

Ваша оценка и разработки уроков мы сможем прислать по адресу:
121165, Москва, ул. Киевская, 24, Ольга Николаевна Коротова
или geo@1september.ru.


Оформительский сайт с рефератом по тел. (495) 249-34-10 (доб. 191)



Добыча урановых руд по странам мира



Добыча в пересчете на уран

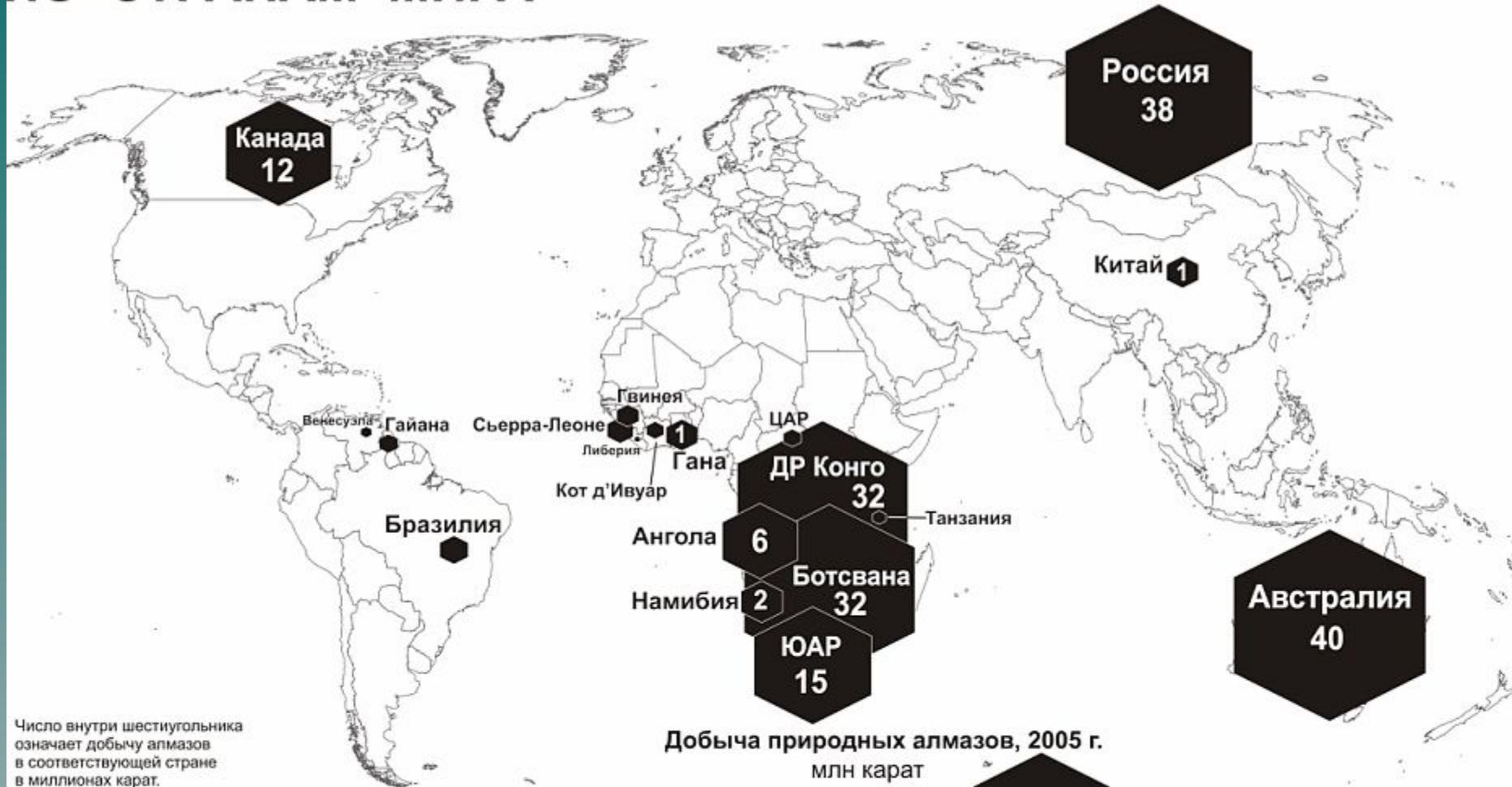


Добыча золота основными странами-производителями,

ТОНН

Страна	2005 г	Доля в мировой добыче, %
ЮАР	300,0	12,2
Австралия	254,0	10,4
США	250,0	10,2
Китай	225,0	9,2
Перу	175,0	7,1
Россия	165,0	6,7
Индонезия	140,0	5,7
Канада	115,0	4,7
Другие страны	830,0	33,9
Всего в мире	2450,0	100,00

ДОБЫЧА АЛМАЗОВ ПО СТРАНАМ МИРА



Число внутри шестиугольника означает добычу алмазов в соответствующей стране в миллионах карат. Указаны только для стран с добычей более 1 млн карат

Площадь шестиугольников пропорциональна добыче алмазов в странах


Добыча природных алмазов, 2005 г.
млн карат



Карта составлена Д.В. Зайцем

По данным USGS

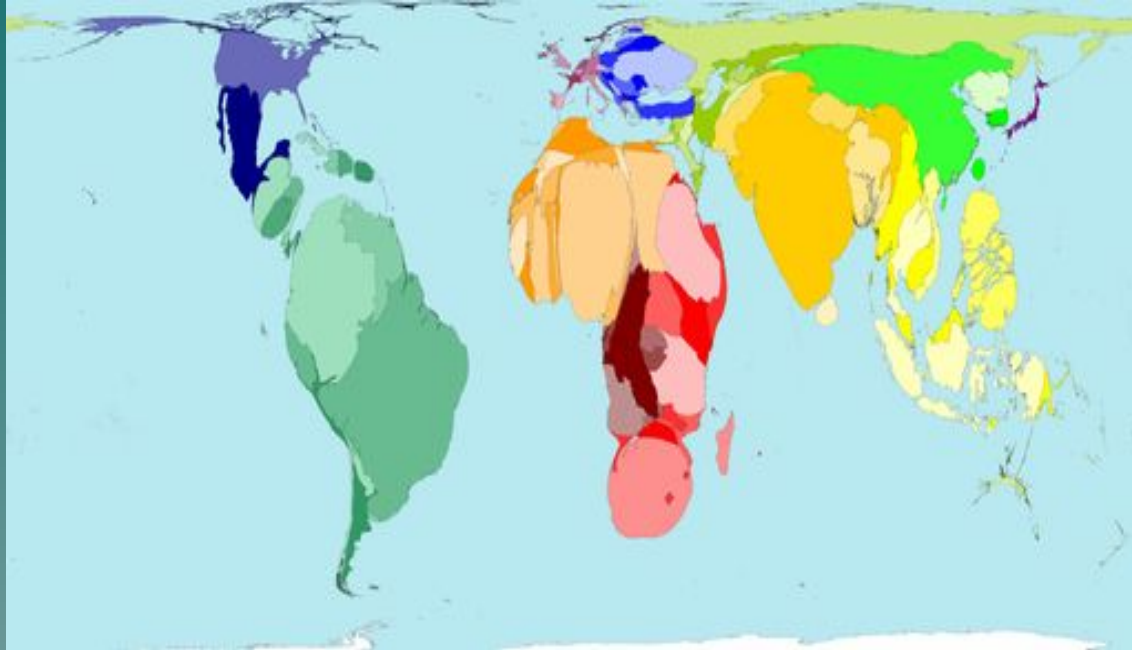
Алмазы



Алмазы в Австралии
были открыты в 1976 году,
через 10 лет она вышла
место в мире по их добыче.

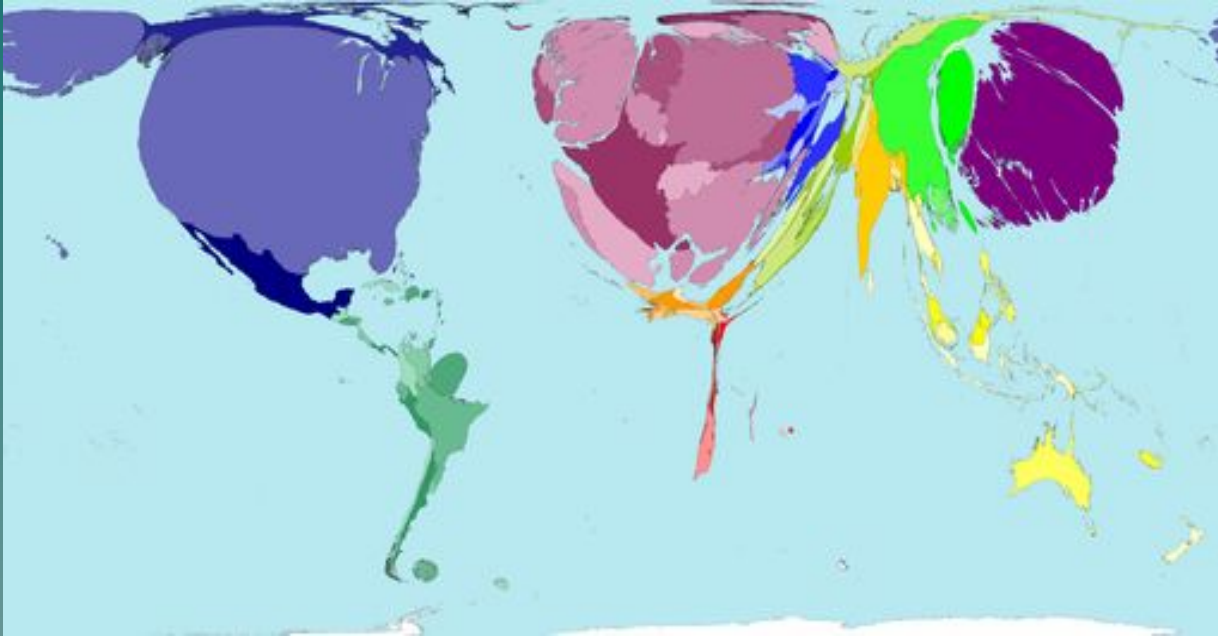


Violent Deaths



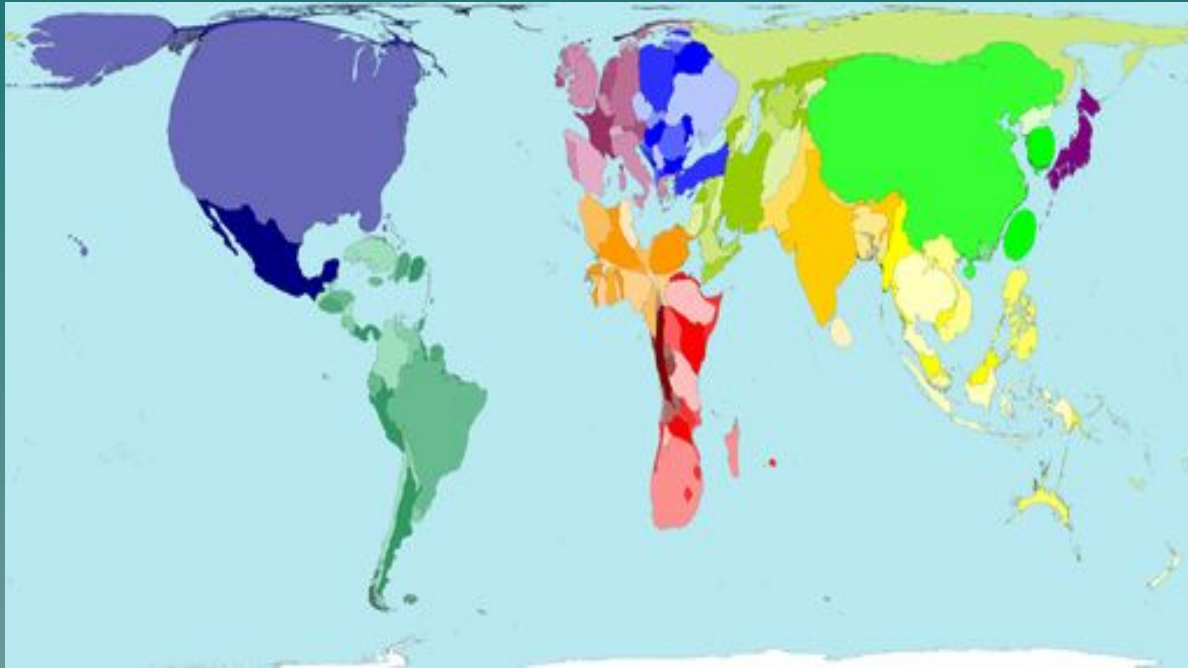
The violent deaths shown here are homicide (murder and manslaughter), but exclude deaths due to war.

GDP Wealth



This wealth map shows which territories have the greatest wealth when Gross Domestic Product (GDP) is compared using currency exchange rates. This indicates international purchasing power - what someone's money would be worth if they wanted to spend it in another territory.

Prisoners

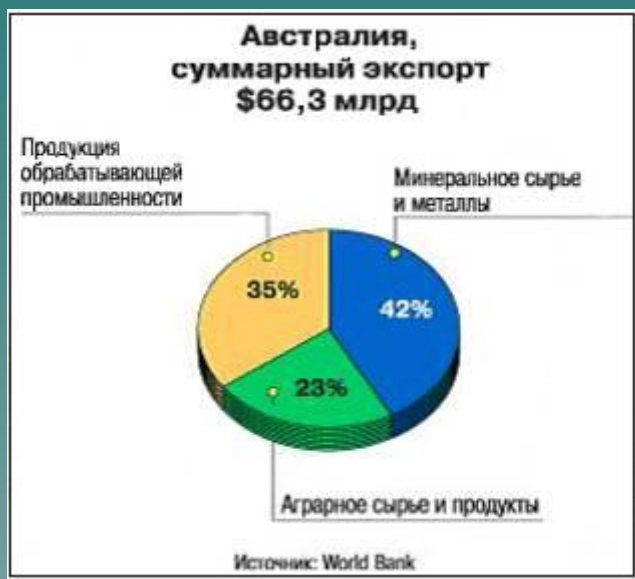


In 2006 there were an estimated 9.3 million people in prison worldwide at any one time. Half of them were held in just 3 territories: the United States 24%, China 17% and the Russian Federation 9%.

« нынешняя структура российской экономики ещё не отвечает современным требованиям динамично развивающейся страны. Она существенно отличается от структуры экономики развитых стран, где высок удельный вес образования, науки, здравоохранения»

из Бюджетного послания Президента Российской Федерации Федеральному Собранию Российской Федерации

СТРУКТУРА ЭКСПОРТА РОССИИ И АВСТРАЛИИ

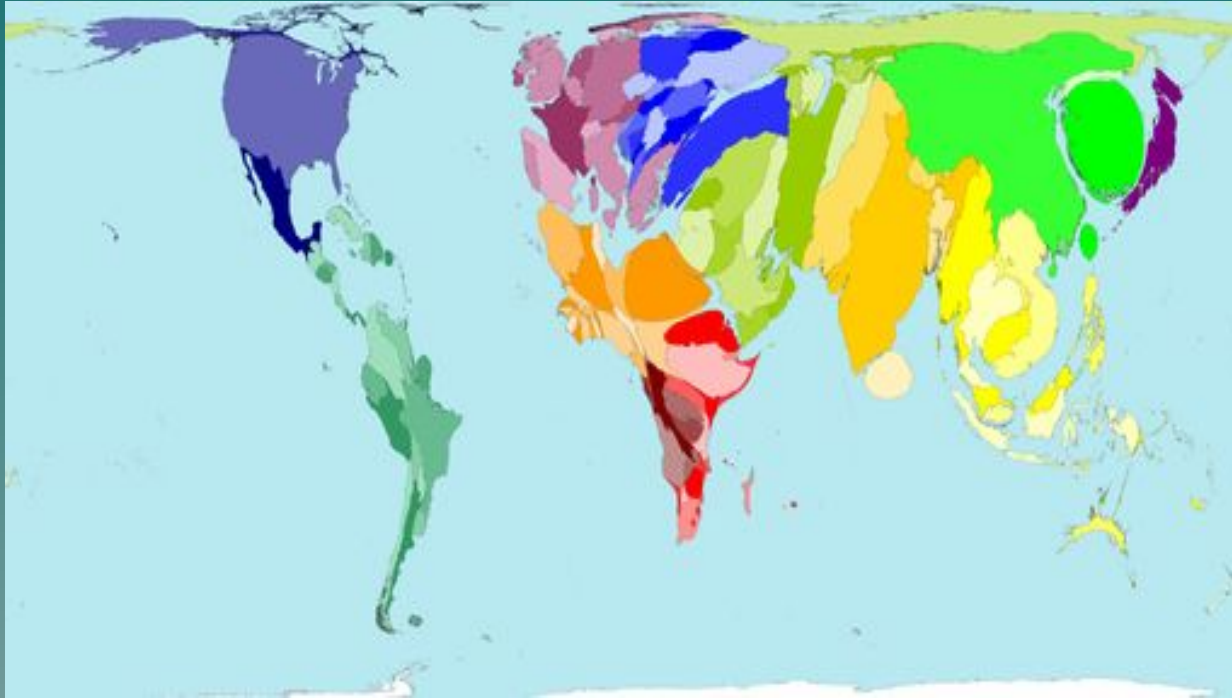


Вопрос урока



Всегда ли сырьевая специализация признак отсталости?

Armed Forces 2002



Сравни положение России и Австралии на этой карте. Почему у Австралии нет необходимости иметь большую армию?

Домашнее задание

- ◆ Объяснить, почему Австралия «страна наоборот»
- ◆ (по желанию) Подобрать информацию об Индии на сайте

www.worldmapper.org



1. Особенности Э и ПГП Австралии

Страна-континент
Далеко от центров мирового хозяйства
Член Британского Содружества наций

18 млн. чел.

2. Население

Неравномерное размещение
Высокая продолжительность жизни
Высокий уровень урбанизации

3. Отрасль международной специализации

Место в мире

Овцеводство

2-ое место по поголовью

Производство шерсти

1-ое

Зерновые

Крупнейший экспортёр

Мясо

Крупнейший экспортёр

Молоко

Крупнейший экспортёр

Добыча угля

3-ье место

Добыча железной руды

3-ье место

Добыча урановых руд

2-ое

Добыча алмазов

1-ое

Добыча бокситов

1-ое

Добыча золота

2-ое

4. Структура экспорта

23%

с/х продукция

42%

Минеральное сырьё и металлы

35%

Продукция обрабатывающей промышленности

Можно ли считать Австралию счастливой страной?

ВВП (место в мире)

16-17-ое

Продолжительность жизни (место в мире)

7-ое

Количество заключённых

Сравнительно небольшое

Насильственная смерть

Низкие показатели

Индекс восприятия коррупции

Низкий (9 место)

Почему Россия не Австралия?

Черты сходства	Черты различия	
	Австралия	Россия
Огромная территория	ВВП на душу -30тыс. \$	ВВП на душу \approx 10тыс. \$
Слабая заселённость	Не имеет сухопутных соседей	16 сухопутных соседей
Высокий уровень урбанизации	См. Armed Forces'	
Сидней и Мельбурн – австралийские Москва и С-Петербург	Население – 18 млн.	Население -143млн.
Неравномерное размещение населения	Европейский менталитет, дисциплинированность	
Богатые ресурсы в районах нового освоения	Большая часть страны в тропиках	Холодная страна
Проблема сохранения малых народов	Не претендует на титул сверхдержавы	Дорогая внешняя политика
Недостаточная густота транспортной сети в районах нового освоения		
Экстенсивный путь развития хозяйства		

КАРТИНЫ АЛЬБЕРТА НАМАДЖИРЫ

