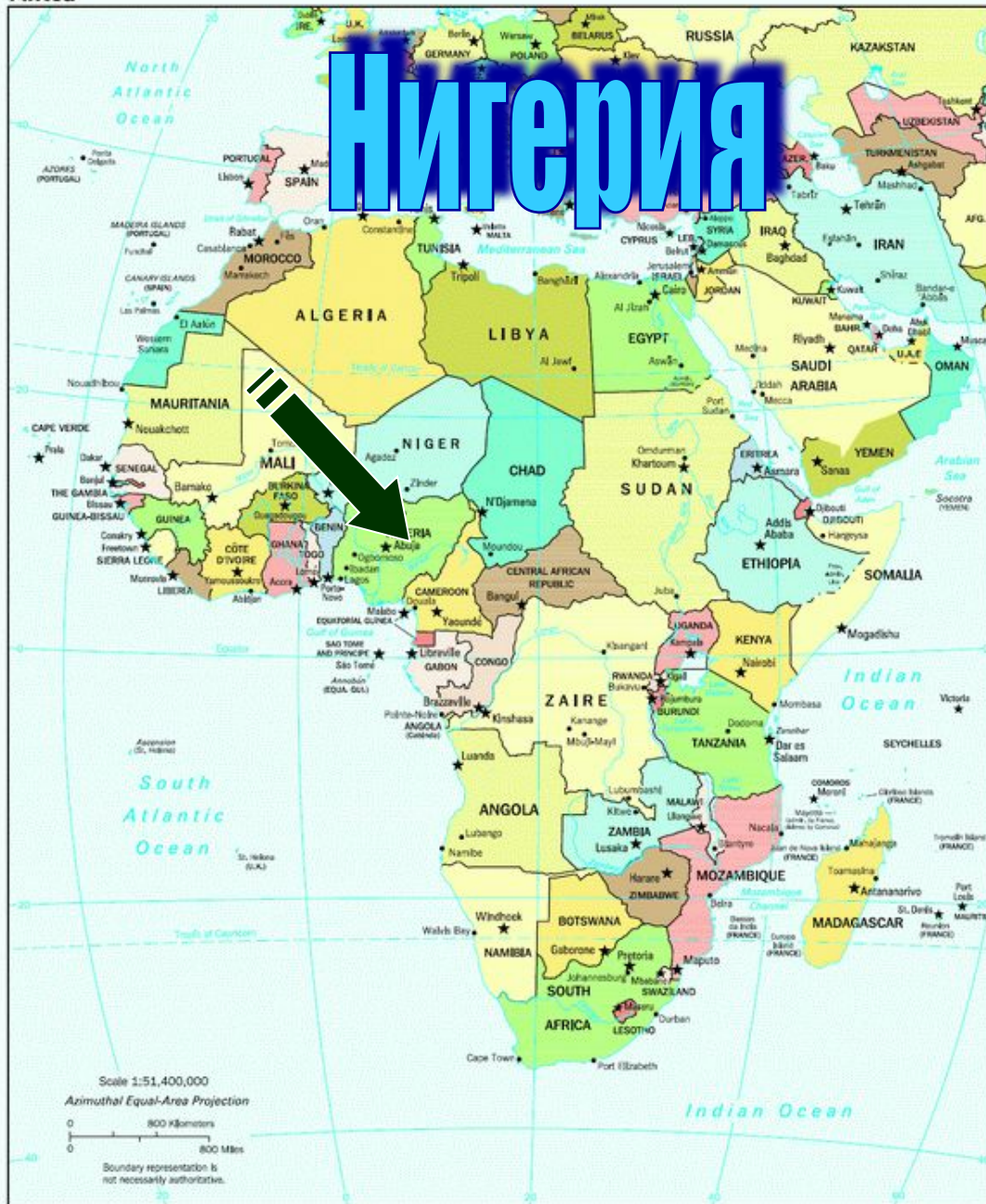


Нигерия



Страна

Западной

Африки

История



Достопримечательности

Экономика

Города



UNITY AND FAITH, PEACE AND PROGRESS

История

Люди издревле населяли территорию Нигерии. Где-то в середине I тыс. до н.э. в центральной части страны на плато Джос формируется цивилизация Нок ознаменовавшая переход от каменного к железному веку. Отличительной чертой данной культуры были терракотовые статуэтки. Некоторые особенности культуры (фигурки лошадей, всадников и колесных повозок) позволяют связать возникновение Нок с влиянием средиземноморского античного очага цивилизаций.



- 1 октября 1960 года Нигерия стала независимым государством. Первое правительство независимой Нигерии основывалось на коалиции партий НСНК и СНК, премьер-министром стал представитель СНК Абубакар Тафава Балева. После провозглашения в 1963 году Нигерии республикой пост президента занял Ннамди Азикве (представитель НСНГ). Оппозиция была представлена Группой действия во главе с Обафеми Аволово. Региональные правительства возглавили: на Севере – лидер СНК Ахмаду Белло, на Западе – С.Акинтола из Группы действия и на Востоке – представитель НСНГ М.Окпара. В 1963 на территории восточной части Западной Нигерии была образована четвёртая область, Среднезападная. На состоявшихся в 1964 выборах в этом регионе победу одержал НСНГ.



- В январе 1966 года группа офицеров-игбо во главе совершила военный переворот. Короткий период "первой республики" закончился. Военные попытались учредить в Нигерии унитарное государство, разделенного на провинции. Северонигерийские мусульмане сочли переворот угрозой своим интересам, и по всей стране вспыхнули межэтнические столкновения. В конце июля военные части, состоящие из солдат северян, совершили новый военный переворот. Главой государства стал подполковник (впоследствии генерал), Якубу Говон (правил с 1966 по 1975 год). На севере возобновились преследования игбо, были убиты тысячи человек, что привело к массовому бегству игбо на восток, их попыткам создать государство Биафра и гражданской войне 1967-1970. Страна возвратилась к федеративной системе.





Абеокута

Лагос

Майдугури



История

История

Уроженцы

География

Экономика

История



- В прошлом — главный город народа эгбе в восточной части Верхней Гвинеи. В **XIX** веке был окружен земляной стеной на протяжении **20** км. Из **130 000** жителей до **2000** составляли христиане. Город и его окрестности находились под властью одного из предводителей племени Аль-Аке. После разрушения царства йоруба народом фелатта, бежавшие из него эгбе основали в **1825** году город Абеокуту, который быстро достиг цветущего состояния и в **1851** и **1864** годах победоносно отразил нападения дагомейцев. Английские миссионеры после произошедшего в октябре **1867** года переворота были изгнаны из города. В **1893** году в городе было сформировано Объединенный правительство егба, признанное английскими колониальными властями. В **1914** году становится частью британской колонии Нигерия. С **1960** года - в составе независимой Нигерии.



Уроженцы



- В Абеокуте родились многие известные нигерийцы, такие как музыкант и певец Фела Кути, писатель Амос Тутуола, писатель и нобелевский лауреат Воле Шойинка, архиепископ Питер Акинола, президент Нигерии в **1999—2007** годах Олусегун Обасанджо.





География

- Город находится в 90 км к северу от Лагоса на реке Огун, имеющей ширину в районе города до 200 метров и судоходной для небольших лодок, вблизи гор Олумо, которые являются для него защитной природной оградой.




Экономика

- Центр аграрного района, специализирующегося на выращивании какао. Пивоваренная и цементная промышленность, производство пальмовой масла, велосипедных шин, деревообработка. Город является транспортным узлом на пересечении железнодорожной магистрали Лагос-Кано и автодорог.



Лагос

- **Лагос** (англ. *Lagos*, йоруба *Èkó*) — портовый город на юго-западе Нигерии, самый большой город страны. Имея население более 7 миллионов человек и более 10 миллионов в метрополии[1], Лагос является вторым после Каира городом в Африке по этому показателю.
- Первоначально Лагос был небольшим поселением племени йоруба, за время европейской колонизации и независимости став важнейшим коммерческим центром Нигерии.
- Сейчас город занимает практически всю территорию штата Лагос и состоит из большого числа районов, соединённых и разделённых между собой автомагистралями.
- Лагос был столицей Нигерии до 12 декабря 1991, потом столица переместилась в город Абуджу.





История

География и климат

Экономика

История



- Когда Лагос был поселением йоруба, авори называли город Эко, что означает «ферма» или «лагерь».
- В 1472 португалец Секвейра высадился здесь и назвал эту область Лагос, что означает «озёра». В 1704—1851 Лагос был центром работорговли. В 1841 Оба Акитое взошёл на трон в Лагосе и запретил работорговлю. Работорговцы устроили бунт и устранили короля, водрузив на трон его брата Оба Касоко, Оба Акитое вернулся из изгнания с англичанами, которые помогли ему вернуться на трон в 1851 и запретить работорговлю.

География и климат

- Город расположен на островах и на побережье залива Бенин (часть Гвинейского залива) Атлантического океана. Климат экваториальный, осадков свыше 1800 мм в год.



Экономика

- В Лагосе сосредоточена примерно половина промышленности Нигерии.



Майдугури



- Майдугури является административным центром нигерийского федерального штата Борно. Численность населения составляет **1.197.497** человек (на **1.01.2009**). В городе имеется университет, городской музей. С **1964** года к Майдугури проложена ветка транснигерийской железной дороги, связывающая город с побережьем Гвинейского залива (до Порт-Харкорта). Международный аэропорт. Большинство населения относится к народности хауса, проживают в Майдугури также канури и арабы шува. Язык преподавания в университете — английский. Преобладающей религией является ислам, есть также христианское меньшинство. Город Майдугури является традиционным торговым центром Северной Нигерии. Жизненный уровень в Майдугури выше, чем в среднем по Нигерии.



Вооружённые силы

- **Вооружённые силы Нигерии** (англ. *Nigerian Armed Forces*) — совокупность войск Республики Нигерия, предназначенная для защиты свободы, независимости и территориальной целостности государства. Состоят из сухопутных войск, военно-морских и военно-воздушных сил.

Сельское хозяйство

Нефтедобывающая промышленность

Обрабатывающая промышленность

Сельское хозяйство



- В сельском хозяйстве занято 65 процентов населения. В колониальное время оно носило натуральный характер. Основными продовольственными культурами являются ямс, батат и кукуруза. Многие земли орошаются. Выращиваются также какао-бобы (340 млн. т), натуральный каучук (112 млн. т) и хлопчатник (0.4 млн. т.) Развито животноводство. В 2002 году в стране насчитывалось 20 млн. голов крупного рогатого скота, 22 млн. овец и 5.5 млн. свиней.

Нефтедобывающая промышленность



- ▶ Нефтедобывающая промышленность - основа нигерийской экономики. Нефть дает 90 процентов экспортных доходов страны (в 2002 году это составило около 8 млрд. долларов в год[1]). Нигерия первая в Африке и восьмой в мире экспортер нефти. Первая в Нигерии нефтяная скважина была пробурена в 1958 году. Большая часть запасов нефти сосредоточена в дельте реки Нигер. Для увеличения доходов Нигерия продолжала наращивать добычу нефти, но в 90-х годах цены на неё были низкими. В Нигерии ежедневно добывается 2,1 млн. баррелей нефти. Разработка нефти ведется Нигерийской национальной нефтяной компанией [2] (75% доходов от продажи нефти), а также компанией Royal Dutch Shell [3].
- ▶ Добываются также уголь, который в начале был первым основным продуктом экспорта, олово и колумбит.

Обрабатывающая промышленность



- **Обрабатывающая промышленность:** основные отрасли обрабатывающей промышленности - пищевая и нефтеперерабатывающая. Главный промышленный центр - Лагос. В Аджаокуте - металлургический комбинат, большая часть строительства которого было выполнено при участии советских инженеров. Сталелитейный комбинат в Аджаокуте в 1980-е гг. планировался как крупнейшее металлообрабатывающее предприятие в Западной Африке. К началу 1990-х гг. строительство было практически закончено, однако, связи с распадом Советского Союза, завод не был сдан в эксплуатацию.

Достопримечательности

- Уникальный природный памятник Нигерии - плато Джос, представляющее собой вздымающиеся из зелени джунглей останцовые скалы с плоскими вершинами и практически отвесными склонами изъеденными эрозией. Внешне они напоминают знаменитые "столбы" штата Юта в США, но сложены из пород серого оттенка и ярко контрастируют с окружающей зеленью тропического леса. Резерваты — Боргу, Квиамбана, Янкари и др.




Останец на плато Джос в центральной Нигерии.

Парки

- Возможность сполна насладиться великолепием дикой природы, в первую очередь, предоставлена посетителям **заповедника Янкари**. Это первый заповедник и национальный парк в Нигерии. Парк Янкари и горячие источники Викки расположены вокруг реки Гаги, примерно в 1 - 0,5 часа пути к юго-востоку от Баучи. Красота и многообразие обитателей природного заповедника Янкари сделали его самым популярным в Нигерии.
-
- Парк основан в 1956 году и открыт для посещения в 1962 году, основная его часть открыта для просмотра круглый год. Японцы, европейцы, американцы и азиаты с удовольствием приезжают сюда.
-
-





- 
-
- Заповедник охватывает огромную территорию леса и саванны, обитаемую слонами, бабуинами, водяными козлами, лесными антилопами, крокодилами, бегемотами, антилопами, буйволами и различными видами обезьян. Иногда можно заметить львов, несмотря на их природный камуфляж. Парк населен различными птицами, в том числе огромными аистами, цаплями, орлами, грифами, зимородком и щурками. Лучшим временем для посещения является период с ноября по май, когда растения засыхают и животные собираются около рек и водоемов.
 - Посещение горячих источников Вики - приятная часть поездки в заповедник. После жаркого дня наблюдения за дикой природой можно расслабиться в теплой воде. Также на территории заповедника расположены теннисные и сквош корты и небольшой музей. Остановиться можно в семейном домике с кухней или в отеле в двухместном или одноместном номере.