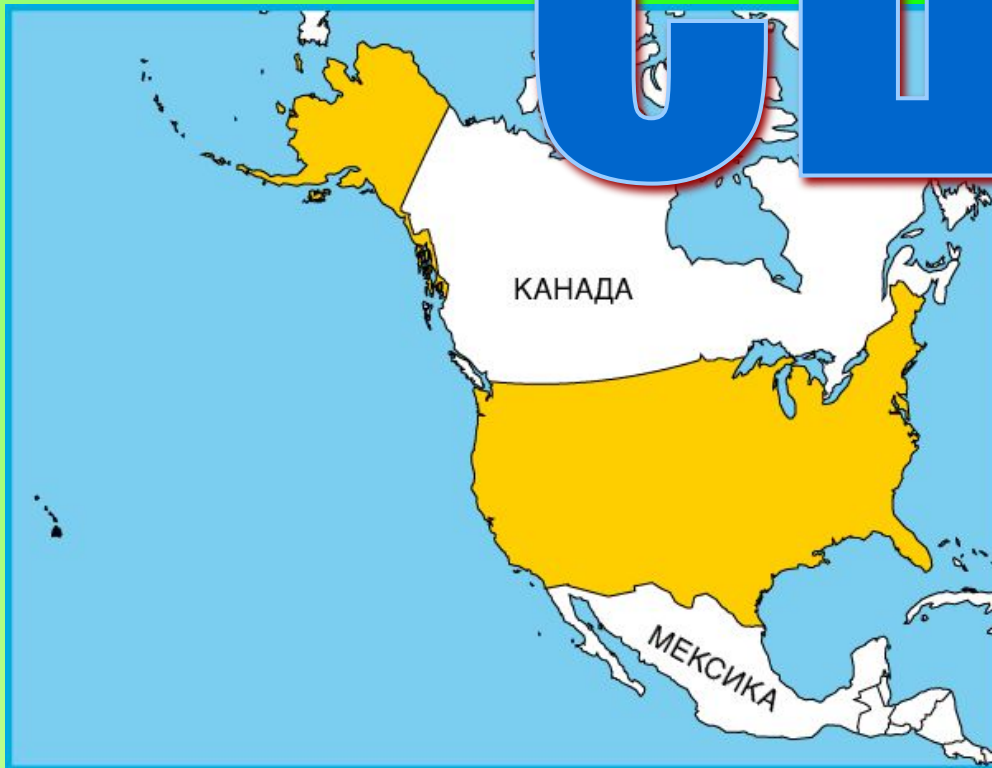


Министерство образования и молодежной политики Чувашской Республики
Муниципальное Общеобразовательное учреждение «Средняя общеобразовательная
школа №3 с углубленным изучением отдельных предметов» г. Ядрин

США



Выполнила: Ученица 10 «в»
класса

Боброва Е.

Проверил _____ учитель
географии: Галкина С.В.

Содержание

- *Введение*
- *Флаг США*
- *Общие сведения о стране*
- *Столица США*
- *Вашингтон*
- *Макрорайонирование США*
- *Карта Штатов*
- *Географическое положение (границы)*
- *Карта страны*
- *Доля Англо – Америки в мире*
- *ЭГП страны*
- *Природные условия*
- *Природные ресурсы*
- *Население США*
- *Хозяйство США*
- *Промышленность*
- *Транспорт страны*
- *Показатели развития страны*
- *Лос - Анджелес*
- *География сельского хозяйства*
- *Импорт и экспорт США*
- *Флора и фауна*
- *География отдыха и туризма*
- *Достопримечательности*
- *Заключение*
- *Список использованной литературы*



Введение

Данная тема актуальна, т. к. США является мировой державой, экономически – развитой страной, ведущей страной мира по объему рыболовства. В своей работе я рассмотрела США – как наиболее экономически развитое государство. Цель моей работы:

Рассмотреть 1. страну как ведущую мировую державу

2 .все условия процветания страны

3 .ее богатства

4. роль на мировом рынке



Флаг США



ОБЩИЕ СВЕДЕНИЯ О СТРАНЕ

Официальное название - Соединенные штаты Америки. Государство на Североамериканском континенте.

Столица — Вашингтон.

Государственный язык — английский.

Денежная единица — доллар. Протяженность с востока на запад почти на 4,7, а с севера на юг на 3 тыс. км.

Население-284 500тыс. чел на 2001.

Религия- католики

Это четвертая по величине страна в мире.

США- ведущая мировая индустриальная держава.

Занимает 9,4 млн. км² территорию

По государственному строю -федеративная республика.

Наивысшая точка: Мак – Кинли

Официальный язык – английский

Экспорт: самолеты, химикаты, капитал и др.

Импорт: сырье и полуфабрикаты



FORNIA



Вашингтон



ВАШИНГТОН

Макрорайонирование США

В состав страны входят 50 штатов (Айдахо, Айова, Алабама, Аляска, Аризона, Арканзас, Вирджиния, Вашингтон, Западная Вирджиния, Висконсин, Вайоминг, Вермонт, Гавайи, Дэлавар, Джорджия, Иллинойс, Индиана, Калифорния, Колорадо, Коннектикут, Канзас, Кентукки, Луизиана, Мэн, Мэриленд, Массачусетс, Мичиган, острова Мидуэй, остров Навасса, атолл Пальмира, Пуэрто-Рико, Виргинские острова, остров Уэйк.

**Соединенные
штаты
Америки**

Миннесота, Миссисипи, Миссури, Монтана, Небраска, Невада, Нью-Гэмпшир, Нью-Джерси, Нью-Мексико, Нью-Йорк, Огайо, Оклахома, Орегон, Пенсильвания, Род-Айленд, Северная Каролина, Северная Дакота, Теннесси, Техас, Флорида, Южная Каролина, Южная Дакота, Юта) и округ Колумбия. Зависимые территории США: остров Бейкер, остров Хоулэнд, Кингем-Риф, Восточное Самоа, Гуам, остров Джарвис, атолл Джонстон, острова Мидуэй, остров Навасса, атолл Пальмира, Пуэрто-Рико, Виргинские острова, остров Уэйк.

Северо-восток

Средний Запад

ЮГ

Запад

Годы образования штатов США



© Martin Greenwald Associates, Inc.

- первые тринадцать штатов (1776)
- | | |
|----------------------------|------------------|
| 1 - ЗАПАДНАЯ ВИРГИНИЯ 1863 | 5 - ПЕНСИЛЬВАНИЯ |
| 2 - МАССАЧУСЕТС | 6 - НЬЮ-ДЖЕРСИ |
| 3 - КОННЕКТИКУТ | 7 - ДЕЛАВЭР |
| 4 - РОД-АЙЛЕНД | 8 - МЭРИЛЕНД |

- | |
|------------------------|
| 9 - ВИРГИНИЯ |
| 10 - СЕВЕРНАЯ КАРОЛИНА |
| 11 - ЮЖНАЯ КАРОЛИНА |

Географическое положение (границы)

Граничит с Канадой, Мексикой, морская граница с Россией. Омывается на востоке Атлантическим океаном, на юго-востоке — Мексиканским заливом, на западе — Тихим океаном. Территория — 9364 тыс. кв. км. По размерам территории Соединенные Штаты Америки занимают среди стран мира четвертое место (9,4 млн. км²). В состав США входят три части. Первая - основная территория, на которой расположены 48 штатов, занимает 4/5 площади всей страны. Она имеет форму массивного четырехугольника, протягивающегося с востока на запад почти на 4,7, а с севера на юг на 3 тыс. км. Остальные - далеко отстоящие от нее штаты Аляска и Гавайские острова в Тихом океане.



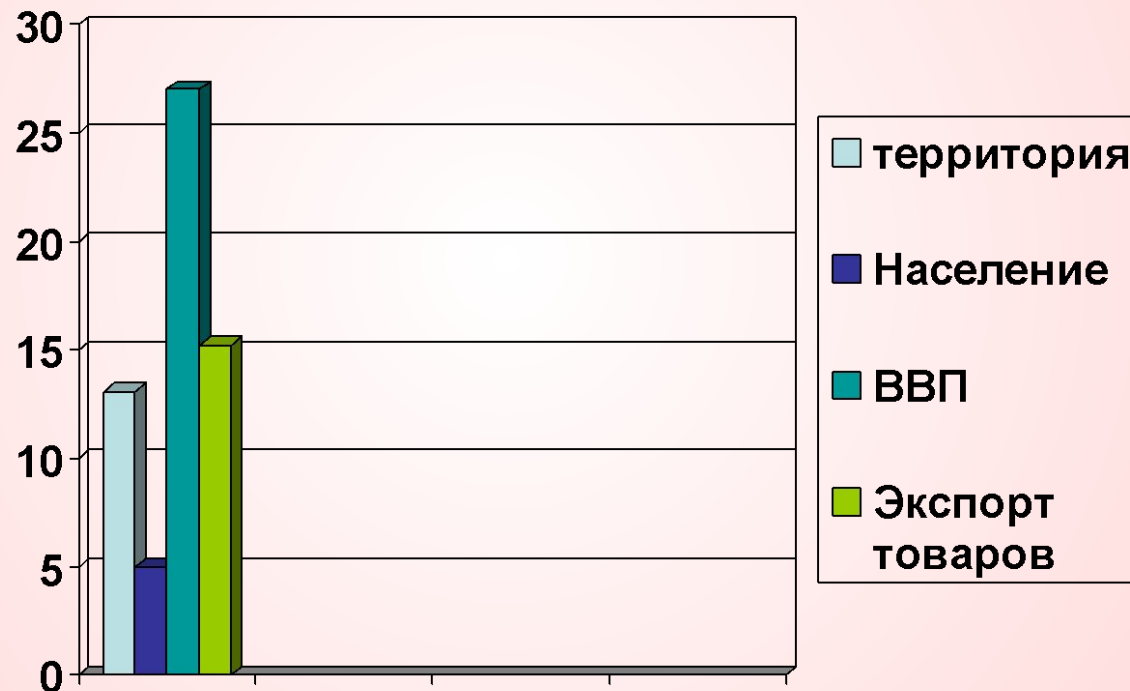
Долина смерти

Карта страны



На севере США граничат с Канадой (длина границы 8 893 км, включая 2 477 км границы со штатом Аляска - анклавом США на северо-западе Северной Америки), на юге - с Мексикой (3 326 км). На западе страна омывается Тихим океаном, на востоке - Атлантическим океаном, на юге " водами Мексиканского залива. Кроме этого, США принадлежат Гавайские острова, Виргинские острова, остров Гуам, Восточное Самоа и др., а также военно-морская база в Гуантанамо на острове Куба.

Доля Англо – Америки в мире в %



ЭГП страны

ЭГП страны весьма выгодное. Оно во многом определяется тем, что с востока ее омывают воды Атлантического, а с запада - Тихого океана. Морские границы протягиваются на 12 тыс. км. Это издавна облегчало торговые связи с заокеанскими странами и одновременно гарантировало стране безопасность. Вдоль западных берегов США проходит холодное Калифорнийское течение, на юго-востоке до 35° с.ш. — тёплое течение Гольфстрим, на северо-востоке до 38° с.ш. — холодное Лабрадорское течение.

Благоприятно повлияло на ЭГП и соседство с Канадой и Мексикой, странами, которые экономически менее развиты. За счет этого монополии США с большой прибылью для себя эксплуатируют их природные и трудовые ресурсы. Близко расположенные к США страны Латинской Америки также способствуют развитию экономики страны.

Природные условия США

Территория страны делится на гористую и засушливую западную часть и равнинную, достаточно увлажненную восточную.


Всю западную половину страны занимают горные хребты, плоскогорья и плато системы Кордильер.

Климат страны в основном умеренный и субтропический. Среднегодовая норма осадков от 100мм. Средние t° колеблются: в январе от -25°C , в июле от $+14$ до $+22^{\circ}\text{C}$



Природные ресурсы

Недра США богаты разнообразными полезными ископаемыми. Но длительная нерациональная разработка привела к истощению ряда лучших месторождений, однако НТР открыла возможность использовать менее богатые и качественные месторождения, что заметно восполнило сырьевую базу США. Особенно значительны запасы угля, молибдена, серы, фосфоритов и калийных солей. Ресурсы нефти и природного газа потенциально велики, но разрабатываемые месторождения быстро истощаются, а изыскания и ввод в эксплуатацию новых месторождений идет очень медленно.



Население США

Средняя плотность населения в США - 27 человек на 1 км².
Например, почти 70% жителей США проживают на территории, занимающей всего 12% общей площади страны. Особенно велики различия между приморскими (приозерными) и горными штатами: от 350 - 400 до 2-3 человек на 1 км².

В последнее время заметно возросли внутренние миграции населения, в первую очередь пенсионеров, из штатов Севера ("снежный пояс") в штаты Юга ("солнечный пояс"). В целом быстрее растет население Техаса, Флориды и особенно Калифорнии. Городов - "миллионеров" в США всего 6, а агломераций - "миллионеров" около 40. Около 9/10 американцев работают по найму, свыше 1/3 из них - рабочие. Количество людей, занятых в сельском хозяйстве...



ХОЗЯЙСТВО США

На США приходится более 3/4 всего выпуска авиаракетно-космической, 2/3 электронно-вычислительной (особенно промышленной и военной) техники, более 1/3 добычи угля и мощности АЭС, около 1/3 сбора зерновых в западном мире. В настоящее время на территории США можно выделить три экономических района, которые кратко можно назвать Север (дает 2/3 продукции обрабатываемой промышленности, основную часть зерновых культур, молока и мяса), Юг, Запад. В США сельское хозяйство является высокомеханизированной и крупнотоварной отраслью экономики.

По производству зерновых культур США занимает 2 место, а по экспорту сельскохозяйственного сырья – 1 место.



Промышленность



Отраслями международной специализации США являются электротехническая и электронная промышленность. США имеет самую мощную топливноэнергетическую промышленность. В США хорошо развиты: угольная, электротехническая, электронная, авиационная, Пищевая, судостроение промышленности и черная и цветная металлургия. Ведущую роль в экономике играет промышленность, особенно металлургия, машиностроение и приборостроение, электронная и электротехническая, нефтяная и химическая.



Транспорт страны




Транспорт США занимает 1-е место по большинству общетранспортных показателей.

Железные дороги США превосходят железнодорожную сеть всей западной Европы.

Виды транспорта:

Железнодорожный, автомобильный, трубопроводный, водный, морской, авиационный.
Крупнейшие аэропорты: Нью-Йорк, Чикаго, Лос-Анджелес.



Показатели социальноэкономического развития страны

Страна	Числ. Населения (млн.)	ВВП (млрд. долл.)	ВВП на душу населения (долл.)	Производство электроэнергии (млрд. кВт/ч)	Экспорт (млрд. долл.)	Импорт (млрд. долл.)
США	278,1	9963,0	36200	3980,0	776,0	1223,0

An aerial photograph of Los Angeles, California, showing a dense urban landscape with a complex network of multi-lane highways and freeways. In the background, a range of mountains is visible under a clear blue sky. The text 'Лос - Анджелес' is overlaid in a large, white, stylized font across the center of the image.

Лос - Анджелес

География сельского хозяйства

Страна обладает большими земельными ресурсами и выгодной структурой земельного фонда. Обрабатываемые земли. Луга и пастбища занимают почти 1/2 основной территории. Неблагоприятные земли преобладают на Аляске.

В США различают профили: растениеводства, животноводства. Благоприятный климат и наличие плодородных почв способствуют развитию сельского хозяйства (2% ВВП): разнообразная продукция животноводства (первое место в мире по производству мяса), основные сельскохозяйственные культуры - кукуруза, соя, сорго (по всем трем культурам занимает первое место в мире), пшеница (третье), сахарная свекла (второе), табак (второе), хлопчатник (третье), картофель. США являются также одной из ведущих стран мира по объему рыболовства. 3



Импорт и экспорт США

На экспорт идет значительная часть сельскохозяйственной продукции и продовольствия, экспортируются также самолеты, автомобили, продукция химической промышленности.

Импорт: транспортное оборудование, продукция тяжелого машиностроения, сырьё и частично очищенная нефть, офисное оборудование, одежда, текстиль.

По объему внешней торговли США занимает первое место в мире. Основные торговые партнеры: страны ЕС, Канада, Япония, Китай, Южная Корея и Тайвань





Флора и фауна

Леса занимают треть территории США. Юг Аляски покрыт хвойными лесами, в остальной части штата – тундра со мхами и лишайниками. Для центральной части характерны смешанная лесная растительность с преобладанием ели, сосны, дуба, березы. Животный мир США очень богат и разнообразен. На территории штата можно встретить животных, таких как Лоси, олени, медведи, волки, скунсы, копытные животные, экзотические птицы: фламинго, пеликаны, в пустыне множество грызунов.



География отдыха и туризма

Страну ежегодно посещают более 45 млн. человек. Большое развитие получил внутренний туризм. В США 50 национальных парков, которые посещают ежегодно более 50 млн. туристов. Наиболее известны из них: Секвойя, Глейшер, Большой каньон Колорадо.



ПЛЯЖ НА МЫСЕ МАКАПУУ на юго-западе острова Оаху Гавайского архипелага.

Достопримечательности

Из достопримечательностей в Вашингтоне надо отметить Капитолий – здание конгресса США, Белый дом, Национальный музей США, памятник Дж. Вашингтону, Сити-Холл, церковь Св. Павла, небоскребы Эмпайр Стейт Билдинг.

МАССАЧУСЕТСКИЙ ТЕХНОЛОГИЧЕСКИЙ ИНСТИТУТ


в Кембридже, пригороде Бостона.



***КАПИТОЛИЙ, место заседаний Конгресса
Соединенных Штатов (Вашингтон)***



ЧИКАГСКИЙ УНИВЕРСИТЕТ в Гайд-парке в южной части города



Участие в международных организациях.



ФБР, АНЗЮС, Амбр, БМР, КОКОМ, СБСЕ, ЕБРР, ЕЭК, ЭКЛАК, ФАО, ЭСКАТО, ГАТТ, МАГАТЭ, МБРР, ИКАО, МКСП, МАР, МЭА, ИФАД, МФК, МОТ, МВФ, ИМО, ИНТЕЛСАТГИНТЕРПОЛ, МОК, ИСО, МСЭ, НАТО, ОАГ, ОЭСР, ООН, ЮНКТАД, УВКБ, ЮНИДО, Совет Безопасности ООН, Совет по Опеке ООН, вепс,, ВТО, НАФТА.

Заключение

Исследовав данную тему, я пришла к выводу

**США – ведущая мировая индустриальная держава, обладающая могучим экономическим, научно-техническим и военным потенциалом.*

**Несмотря на некоторое снижение доли Соединенных штатов в мировом хозяйстве, она и в наши дни остается экономически наиболее развитым государством.*

•Вместе с Канадой эта Англо-Америка образует один из двух самых мощных экономических регионов всего мира.

•США богата полезными ископаемыми.

•В наше время тема США актуальна

•США - ведущая мировая индустриальная держава с высокой диверсификацией производства (нефтяная {второе место в мире), металлургическая (крупнейший в мире производитель алюминия, меди, свинца), автомобилестроение, аэрокосмическая, химическая, электронная, пищевая, деревообрабатывающая и другие отрасли промышленности

Список использованной литературы

1. Экономическая и социальная география мира : В. П. Максаковский М.: Изд. Москва, 2000
2. Экономическая география: И. А. Родионова М.: Изд. Москва, 2003
3. Страны мира: А.Н. Шабанов М. : Изд. Просвещение, 2005
4. Экономическая и социальная география: А. П. Кузнецов М.: Изд. АСТ – ПРЕСС ШКОЛА, 2002
5. Страны мира: Н. А. Полякова м.: Изд. Политическая литература, 1974