


Страны Африки

Батова Оксана Анатольевна




Лесото




Королевство Лесото славится волнующей красотой своих горных пейзажей. Источником благосостояния – туристы из ЮАР, сельское хозяйство- кукуруза, пшеница, овощи.

Мали



Сооруженные из глины дома и зерновые амбары в деревнях племени догонов на востоке Мали тесно жмутся друг к другу. Сегодня север Мали считается самым жарким и засушливым регионом Земли. Занимаются сельским хозяйством: рис, пшено, арахис, чай, хлопок, животноводство, рыбный промысел.

Бамако – город в Мали




Жизнь в этом городе в немалой степени определяется религией, имя которой – ислам. Оживленная торговля тканями, восточными духами, пряностями, птицей и украшениями. Каждую пятницу к главной мечети стекаются тысячи мусульман в цветастых праздничных одеждах, чтобы обратить взор в сторону Мекки, вознести молитву Всевышнему.

Малави




Плодородные берега Малави густо заселены. Здесь живет главным образом народ яо, а также сена, чева, нгони. Средняя продолжительность жизни людей 41 год. Занятия: сельское хозяйство: табак, овощи, хлопок, чай, сахарный тростник, кукуруза. Рыболовство. Промышленность – цемента, производство потребительских товаров, электроэнергии.



Мавритания



3\4 всей территории страны расположено на западной оконечности Сахары, но песчаные барханы продолжают свое наступление вглубь страны, принуждая многих кочевников к оседлому образу жизни. Самое драгоценное для жителей – вода, страна страдает от постоянной засухи. Развитие: горная, кожевенная промышленность, бобы, финики, рис.




Марокко



Искусственно орошаемый город-оазис Тизнит лежит прямо посреди пустыни. На горизонте виднеется протянувшаяся на многие км горная цепь Антиатласа. Совершить путешествие в Марокко стоит хотя бы ради природы. В этой стране вы найдете прекрасные пляжи, снежные вершины, пустынные ландшафты, от которых захватывает дух.

Агадир – Марокканский пляжный курорт




Протяженные песчаные пляжи в бухте Агадира ежегодно привлекают в этот марокканский портовый город большое количество туристов из Европы. Для них вдоль побережья обустроена обширная зона комфортабельных отелей и пляжных комплексов. В 1960 г. мощное землетрясение не оставило от города камня на камне (за 15 сек.).


Нигер



Большая часть территории занята песчаными пустынями. Растительность встречается крайне редко. Одна из самых больших и малонаселенных стран Африки. Река протекает лишь на крайнем Ю-З страны. Большие надежды в этой бедной стране возлагают на месторождения урана. С/х: просо, рис, хлопок, арахис, финики, овощи, животноводство.




Сьерра-Леоне



Пляжам Сьерра-Леоне не стыдно сравниться с более известными туристическими местами мира. Единственное, что препятствует увеличению потока туристов – это опасные штормы, весьма часто случающиеся во многих местах страны. Одно из беднейших государств Африки. Сегодня тропических лесов в стране не осталось. Богатые месторождения алмазов, титановой руды, бокситов. С\х: рис, кофе, какао, просо, рыболовство.

Тунис

Второй в мире экспортер оливкового масла. Важные источники дохода – горнодобывающая промышленность (фосфаты, нефть, газ), туризм, с\х: оливки, виноград, цитрусовые, рыболовство, текстильная промышленность, производство бумаги и дерева..



Конго



Большую территорию Конго занимают нетронутые джунгли. Обитающим там пигмеям грозит вымирание. Суровые природные условия на экваторе обрекают местных жителей на нищенское существование. Часто конфликты, перерастающие в войны.